

**ELABORATO PLANIMETRICO**

Compilato da:  
Dall'aglio Marcello  
Iscritto all'albo:  
Geometri

Prov. Ferrara N. 1356

**Agenzia del Territorio  
CATASTO FABBRICATI  
Ufficio Provinciale di  
Ferrara**

Comune di Portomaggiore

Foglio: 122

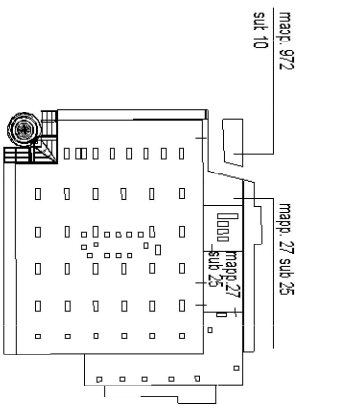
Dimostrazione grafica dei subalterni

Particella: 27

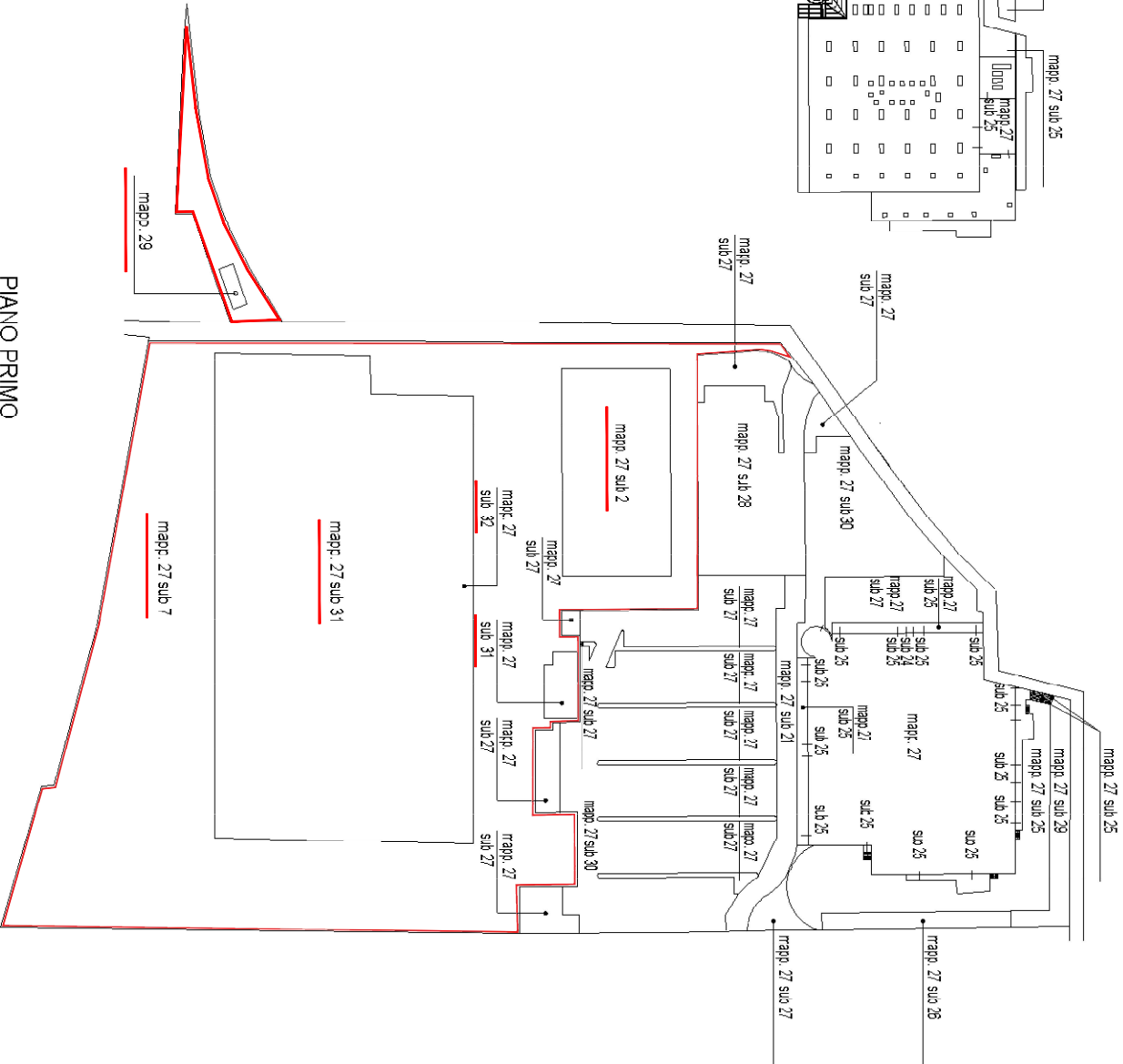
Protocollo n. 000132180 del 27/05/2003  
Tipo Mappale n. del

Scala 1 : 2000

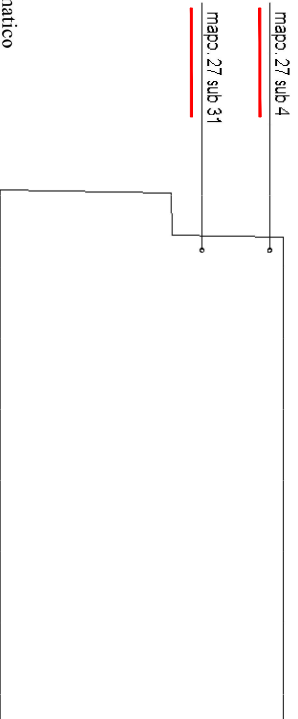
PIANO PRIMO



PIANO TERRA



PIANO PRIMO



Ultima planimetria in atti

Data: 10/11/2023 - n. T343518 - Richiedente: Telematico

Totale schede: 1 - Formato di acquisizione: A4(210x297) - Formato stampa richiesto: A4(210x297) - Fattore di scala non utilizzabile