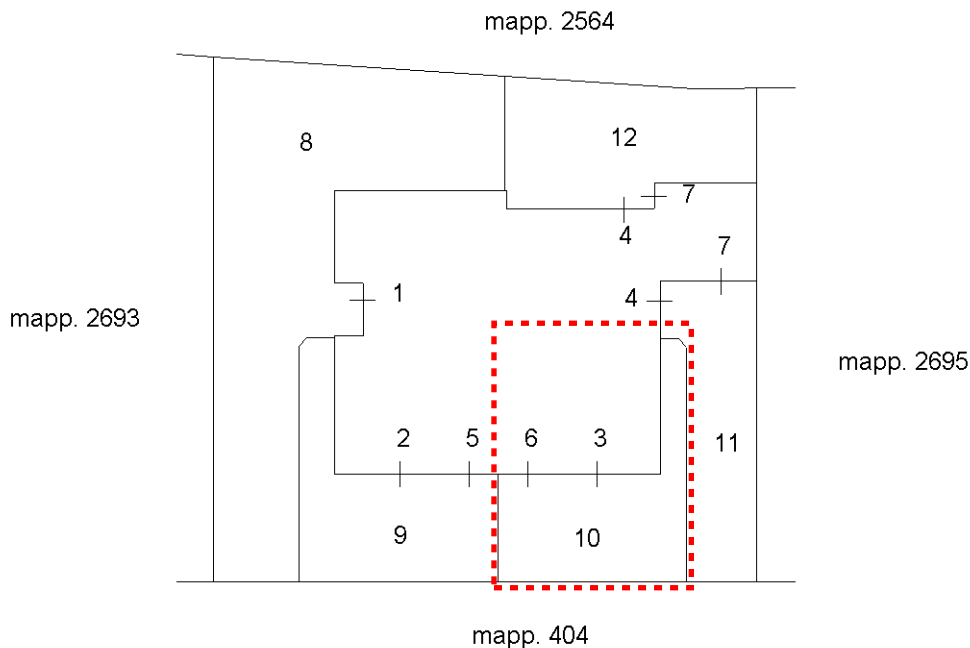


**Agenzia del Territorio
CATASTO FABBRICATI
Ufficio Provinciale di
Ferrara**

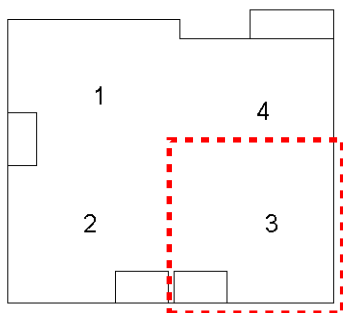
ELABORATO PLANIMETRICO	
Compilato da: Fogli Ivan	
Iscritto all'albo: Geometri	
Prov. Ferrara	N. 1818

Comune di Lagosanto	Protocollo n. 000147628 del 25/06/2003
Sezione: Foglio: 19 Particella: 2694	Tipo Mappale n. 3232 del 18/03/2003
Dimostrazione grafica dei subalterni	Scala 1 : 200

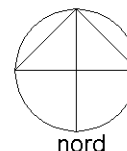
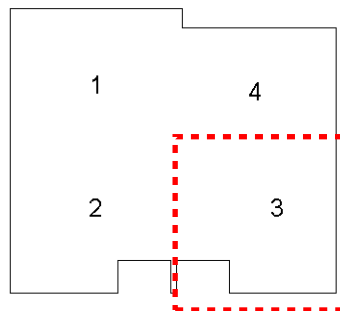
piano terra



piano primo



sottotetto



Ultima planimetria in atti

ACCERTAMENTO DELLA PROPRIETÀ IMMOBILIARE URBANA ELENCO DEI SUBALTERNI ASSEGNATI

Comune LAGOSANTO	Sezione	Foglio 19	Particella 2694	Tipo mappale 3232	del: 18/03/2003
---------------------	---------	--------------	--------------------	----------------------	--------------------

Sub	UBICAZIONE via/piazza	n.civ	Piani	Scala	Int	DESCRIZIONE
1	via costituzione		T-1 - 2			UNITA' IN CORSO DI COSTRUZIONE
2	via costituzione		T-1 - 2			UNITA' IN CORSO DI COSTRUZIONE
3	via costituzione		T-1 - 2			UNITA' IN CORSO DI COSTRUZIONE
4	via costituzione		T-1 - 2			UNITA' IN CORSO DI COSTRUZIONE
5	via costituzione		T			UNITA' IN CORSO DI COSTRUZIONE
6	via costituzione		T			UNITA' IN CORSO DI COSTRUZIONE
7	via costituzione		T			UNITA' IN CORSO DI COSTRUZIONE
8			T			CORTE ESCLUSIVA DEL SUB. 1
9			T			BENE COMUNE NON CENSIBILE (CORTE) AI SUBB. 2 E 5
10			T			BENE COMUNE NON CENSIBILE (CORTE) AI SUBB. 3 E 6
11			T			BENE COMUNE NON CENSIBILE (CORTE) AI SUBB. 4 E 7
12			T			BENE COMUNE NON CENSIBILE (CORTE) AI SUBB. 4 E 7

**Agenzia del Territorio
CATASTO FABBRICATI
Ufficio Provinciale di
Ferrara**

Dichiarazione protocollo n. FE0215454 del 17/12/2003

Planimetria di u.i.u. in Comune di Lagosanto

Via Costituzione

civ.

Identificativi Catastali:

Sezione:
Foglio: 19
Particella: 2694
Subalterno: 3

Compilata da:
Fogli Ivan
Iscritto all'albo:
Geometri

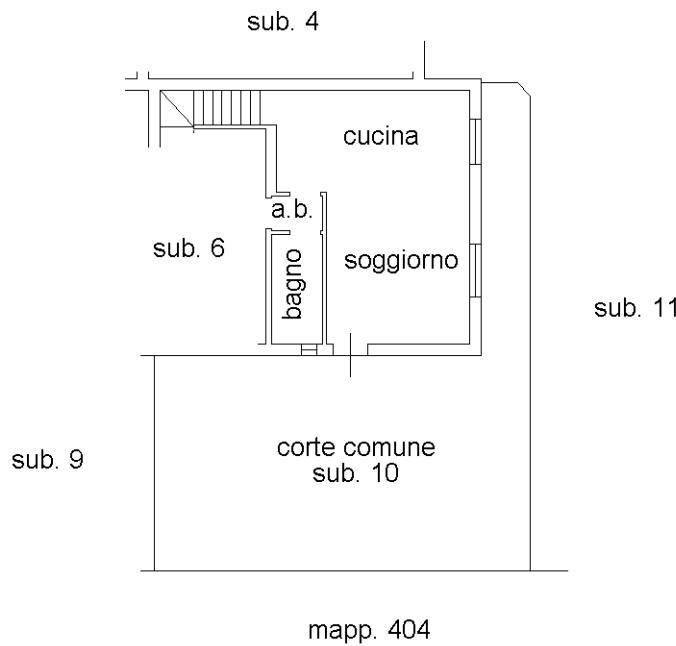
Prov. Ferrara

N. 1818

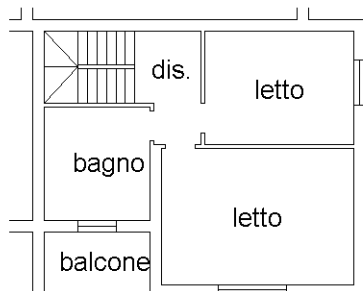
Scheda n. 1

Scala 1:200

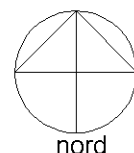
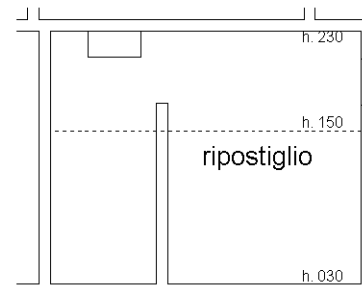
piano terra h. 270



piano primo h. 270



sottotetto



Ultima planimetria in atti

**Agenzia del Territorio
CATASTO FABBRICATI
Ufficio Provinciale di
Ferrara**

Dichiarazione protocollo n. FE0215454 del 17/12/2003

Planimetria di u.i.u. in Comune di Lagosanto

Via Costituzione

civ.

Identificativi Catastali:

Sezione:

Foglio: 19

Particella: 2694

Subalterno: 6

Compilata da:

Fogli Ivan

Iscritto all'albo:

Geometri

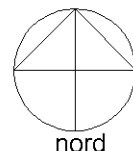
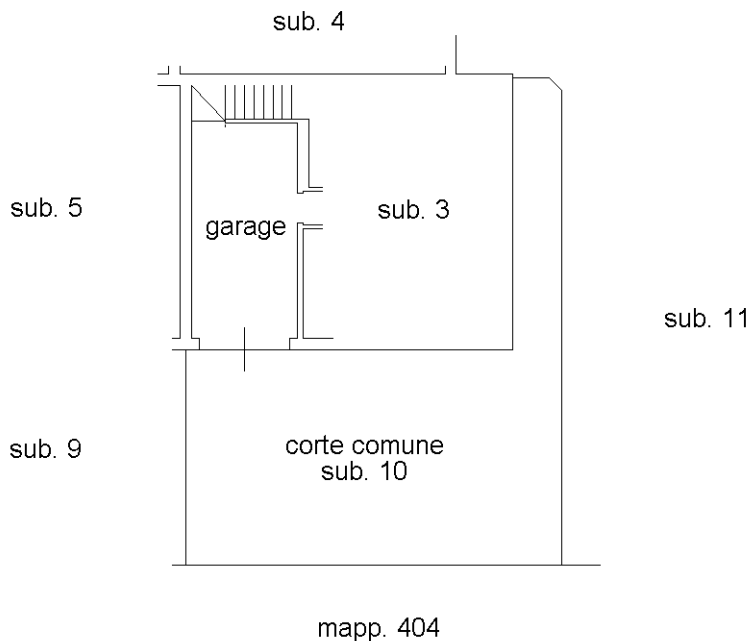
Prov. Ferrara

N. 1818

Scheda n. 1

Scala 1:200

piano terra h. 240



Ultima planimetria in atti