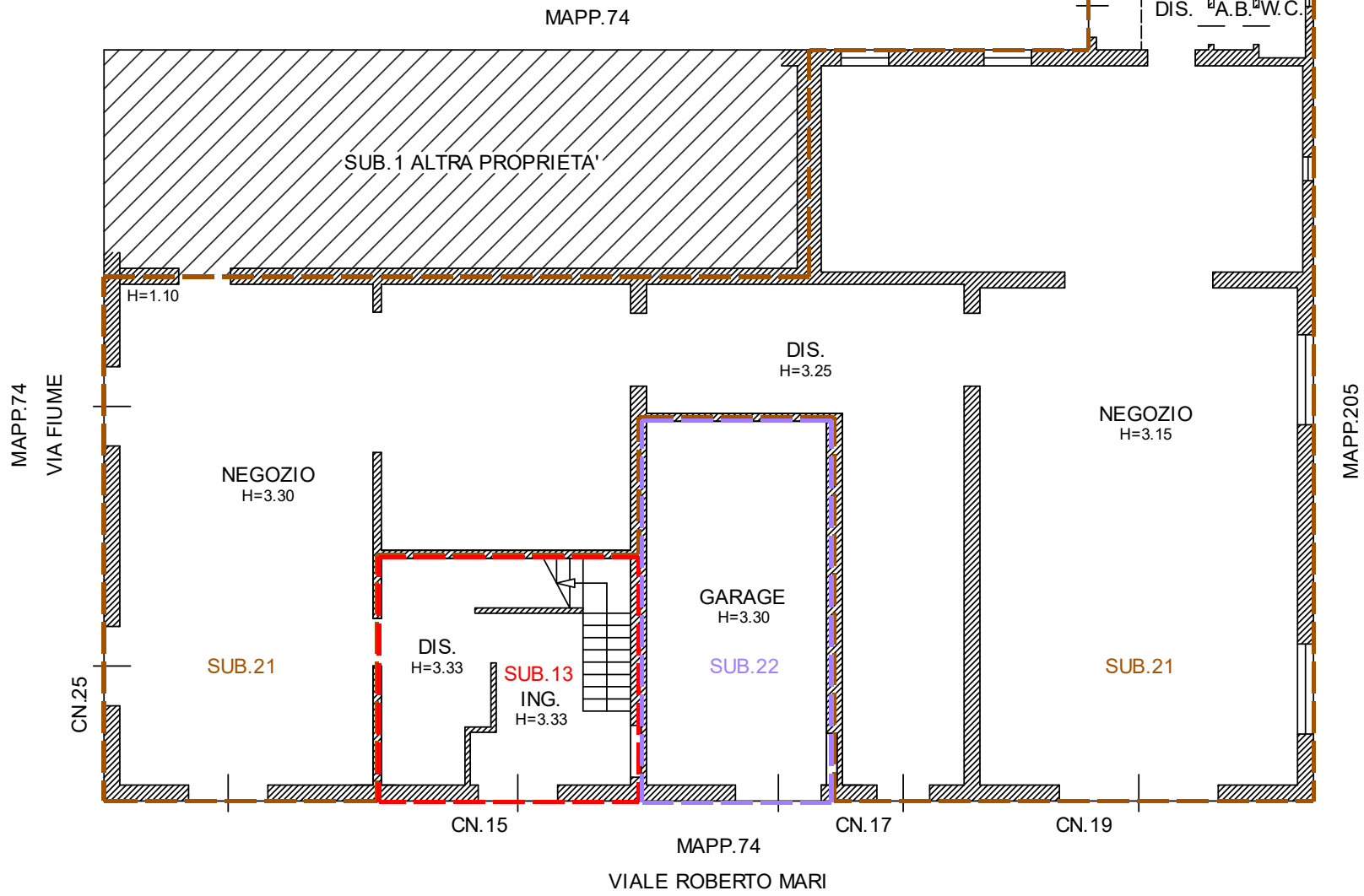


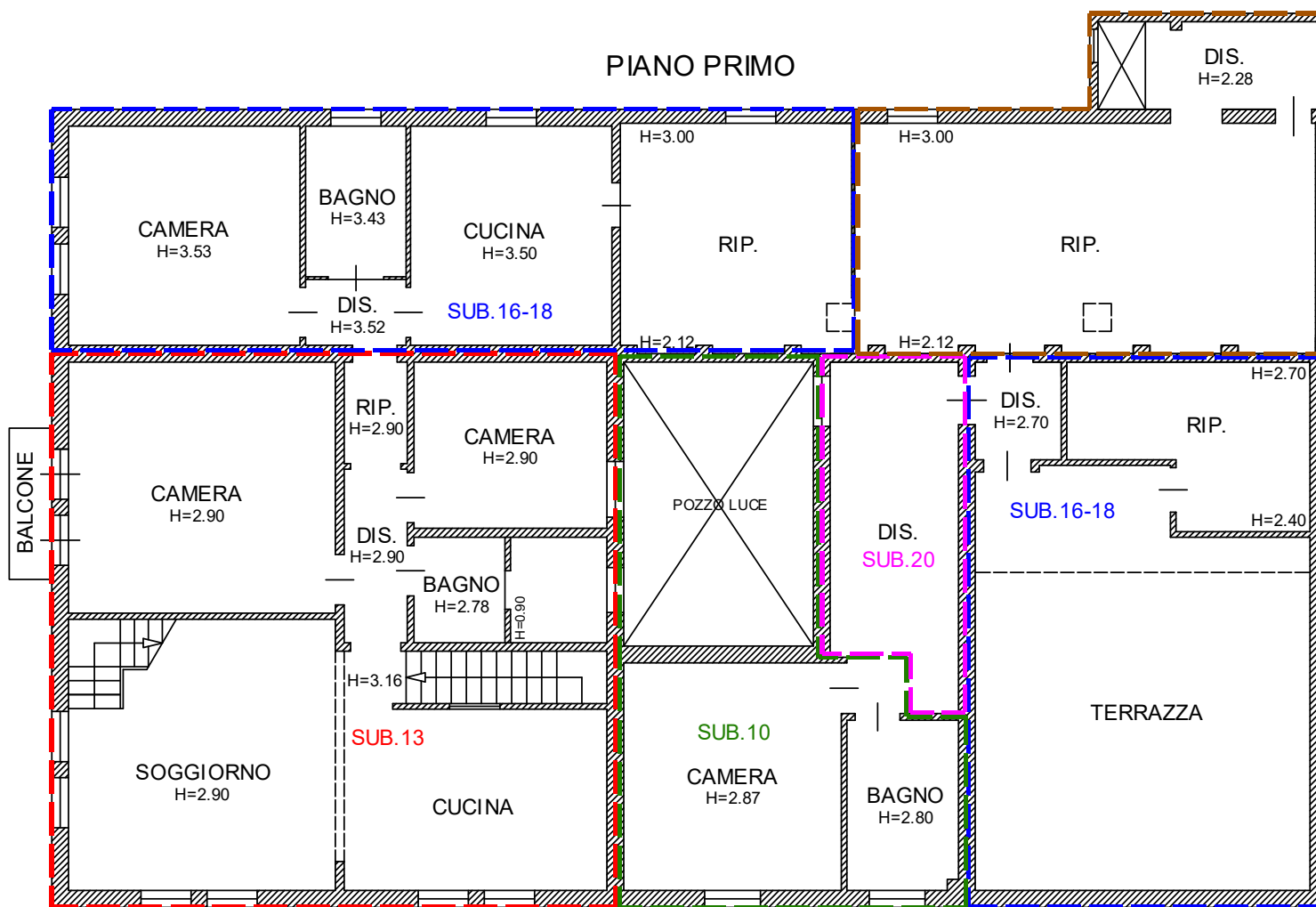
PLANIMETRIA STATO DEI LUOGHI

MAPP.210

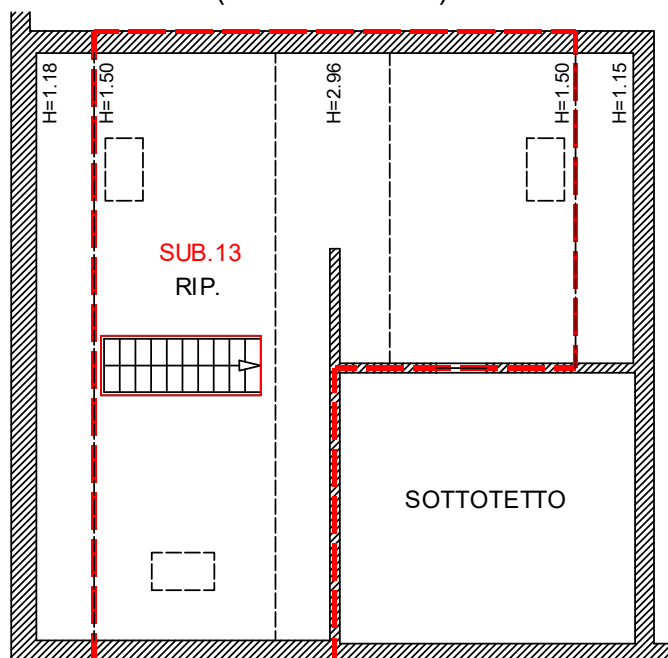
PIANO TERRA



PIANO PRIMO



PIANO SECONDO (SOTTOTETTO)



Immobile sito in Tresignana - Formignana
 Viale Roberto Mari n.15-17-19 - Via Fiume n.25
 Identificato al Catasto Fabbricati:

- Foglio 10, mappale 203 sub.10 (Porzione di Abitazione) — — — —
- Foglio 10, mappale 203 sub.13 (Porzione di Abitazione) — — — —
- Foglio 10, mappale 203 sub.16 graffato al sub.18 (Porzione di Abitazione) — — — —
- Foglio 10, mappale 203 sub.20 (Porzione di u.i. in corso di definizione) — — — —
- Foglio 10, mappale 203 sub.21 (Negozio) — — — —
- Foglio 10, mappale 203 sub.22 (Garage) — — — —

