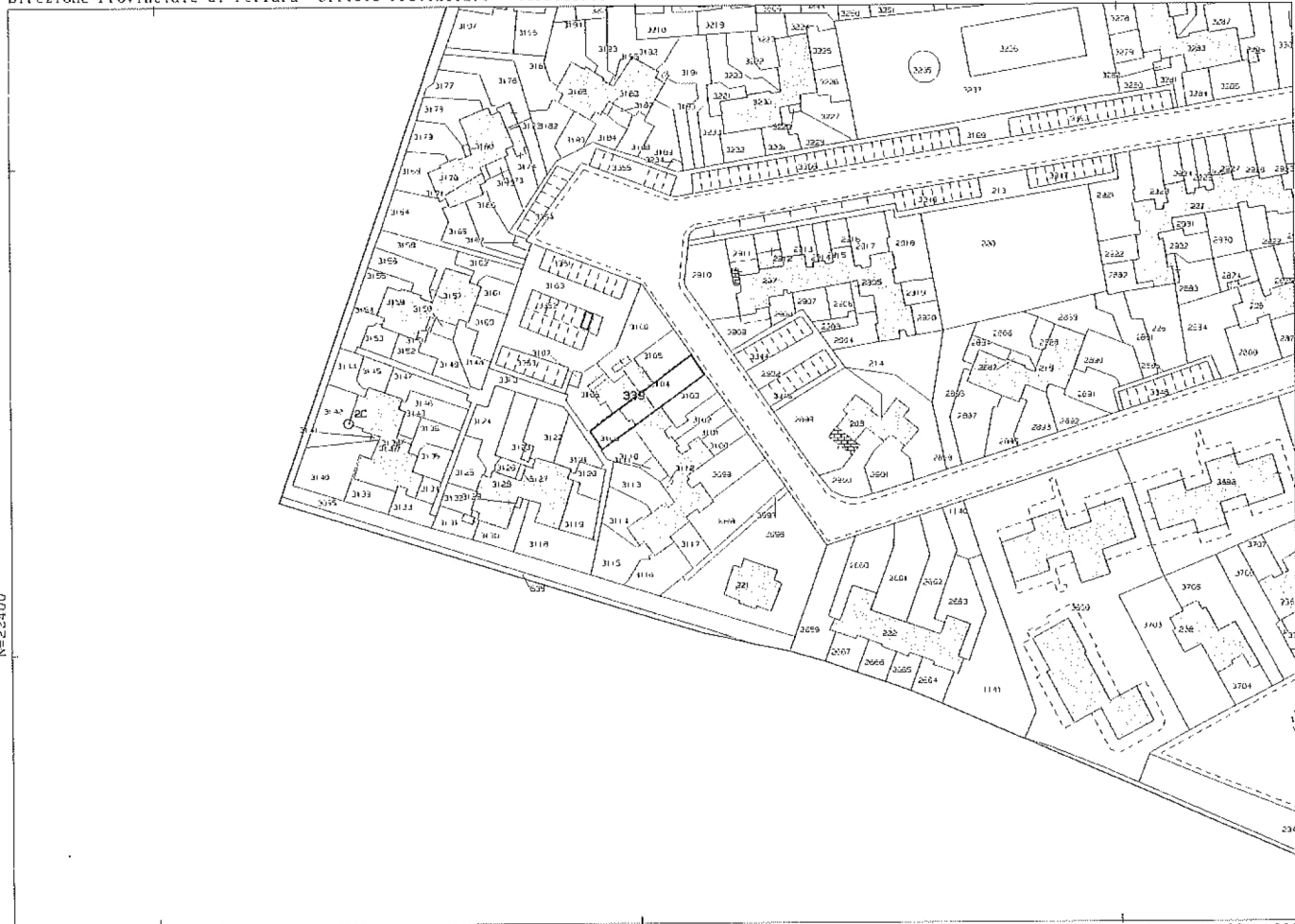


ALLEGATO N. 1
Estratto di mappa



N=22400

E=37900

1 Particella: 339

Comune: (FE) COMACCHIO
Scala originale: 1:1000
Foglio: 29 All. C
Dimensione cornice: 267.000 x 189.000 metri
Protocollo pratica: 186608/2022
1-Giu-2022 9:0:37

ALLEGATO N. 2
Planimetria catastale

10 metri

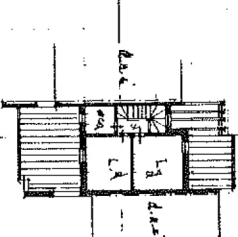
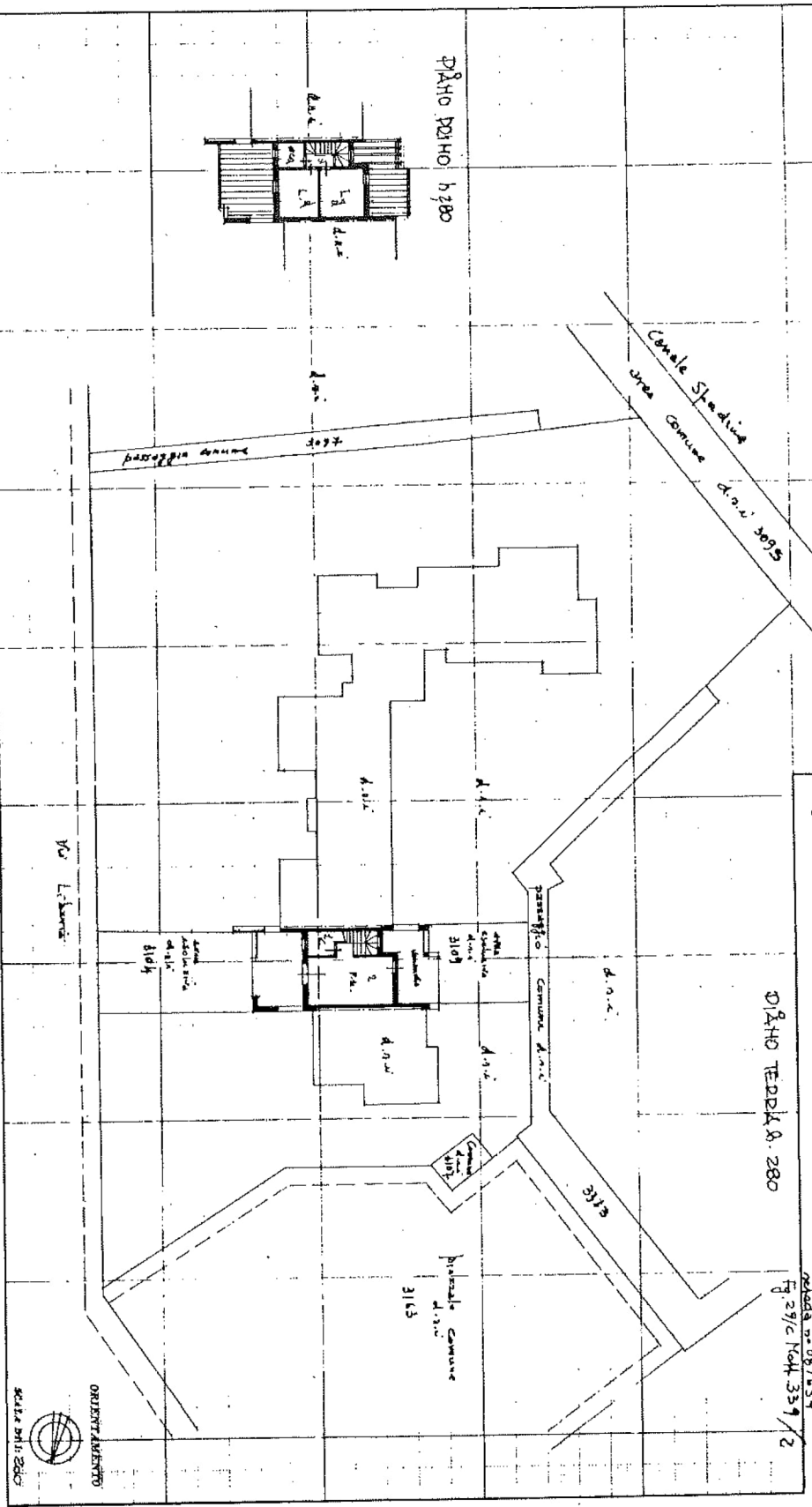
MINISTERO DELLE FINANZE
DIREZIONE GENERALE DEL CATASTO E DEI SERVIZI TECNICI ERARIAI
NUOVO CATASTO EDILIZIO URBANO

LIRE 30

Planimetria dell'immobile situate nel Comune di Comacchio
Data "14 MARZO A.T. 1" San. Sede in Comacchio
Allegata alla dichiarazione presentata all'Ufficio Tecnico Esente di Ferrara

PIANO TERZA 280

folia n° 087639
Fg 29/c N° 339/2



SPAZIO RISERVATO PER LE ANNOTAZIONI D'UFFICIO

DATA PROT. N° 2559

Completata dal Geom. Enrico Cinti
Fatto di atto di Giovanni Tri
della Professione di 1978-9-78
data 1978-9-78
P. 1978-9-78

Stampa: 1978-9-78

Ultima planimetria in atti

MODULARIO
F. - Cat. S. T. - 315



MINISTERO DELLE FINANZE
DIREZIONE GENERALE DEL CATASTO E DEI SERVIZI TECNICI ERARIALI

Mod. B (Nuovo Catasto Edilizio Urbano)

Lire
15

NUOVO CATASTO EDILIZIO URBANO

(R. DECRETO LEGGE 13 APRILE 1939, N. 532)

Planimetria dell'immobile situato nel Comune di Comacchio

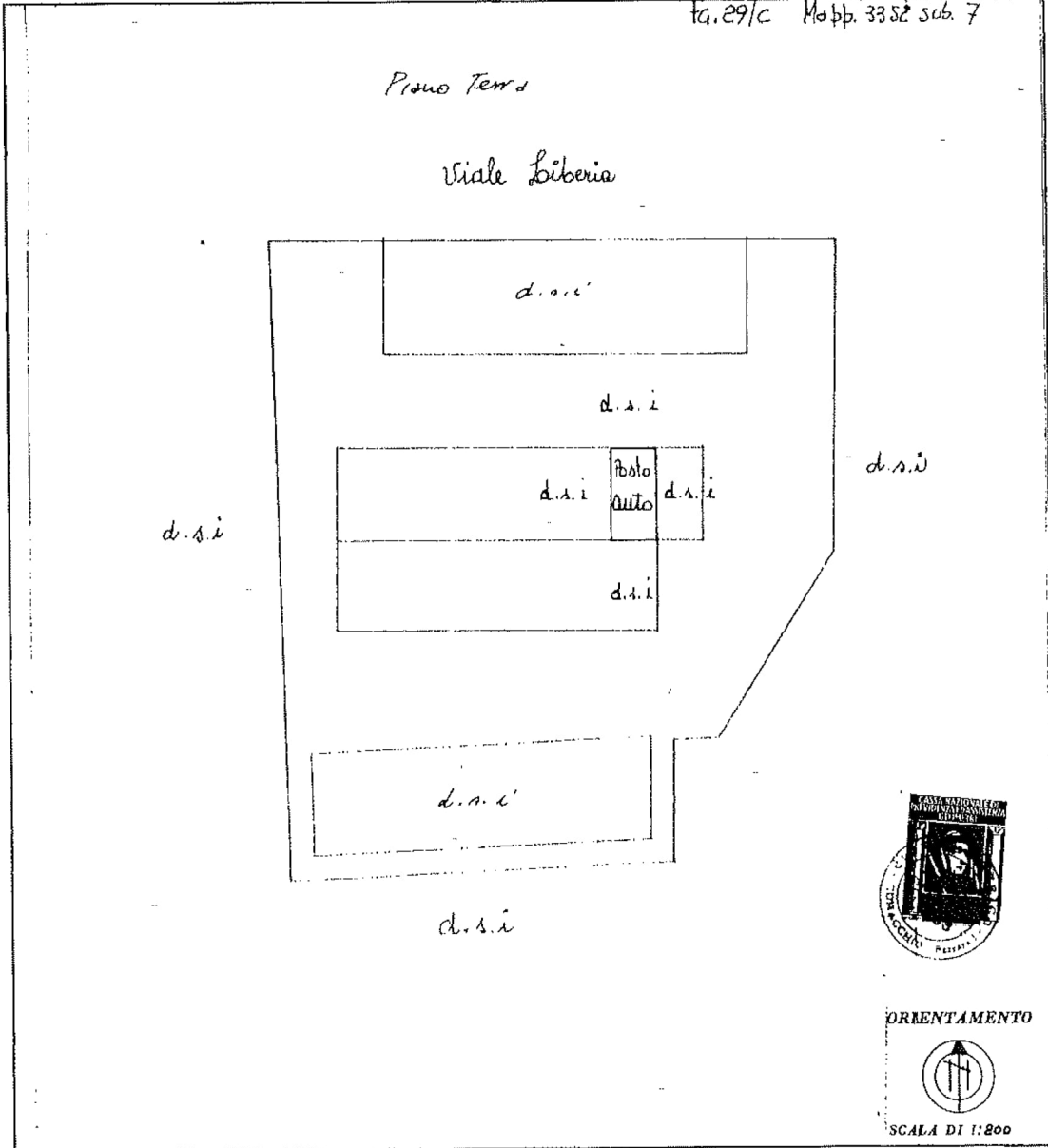
Viale Liberia - Lido delle Nazioni

Ditta "LA BARCA s.r.l." con sede in Buonacchio

Allegata alla dichiarazione presentata all'Ufficio Tecnico Erariale di Ferrara

soloda n° 103750

tg. 29/c Mobb. 3352 sub. 7



SPAZIO RISERVATO PER LE ANNOTAZIONI D'UFFICIO

DATA PROT. N°	<u>10375</u>
------------------	--------------

Compilata dal Geom. CINT. ENRICO
(Titolo, nome e cognome del tecnico)

Iscritto all'Albo dei Geometri
della Provincia di Ferrara

DATA 5-6-79

Firma: Enrico

Ultima planimetria in atti

incorr 01

Catasto dei Fabbricati - Situazione al 30/05/2022 - Comune di COMACCHIO(C912) - < Foglio 29 - Particella 3352 - Subalterno 2 >

VIALE LIBERIA Piano T