

Dichiarazione protocollo n. FE0087281 del 31/05/2012

Planimetria di u.i.u. in Comune di Poggio Renatico

Via Leopoldo Testi

**Agenzia del Territorio
CATASTO FABBRICATI
Ufficio Provinciale di
Ferrara**

Scheda n. 1 scala 1:200

Identificativi Catastali:

Sezione:

Foglio:

Particella:

Subalterno:

Compilata da:

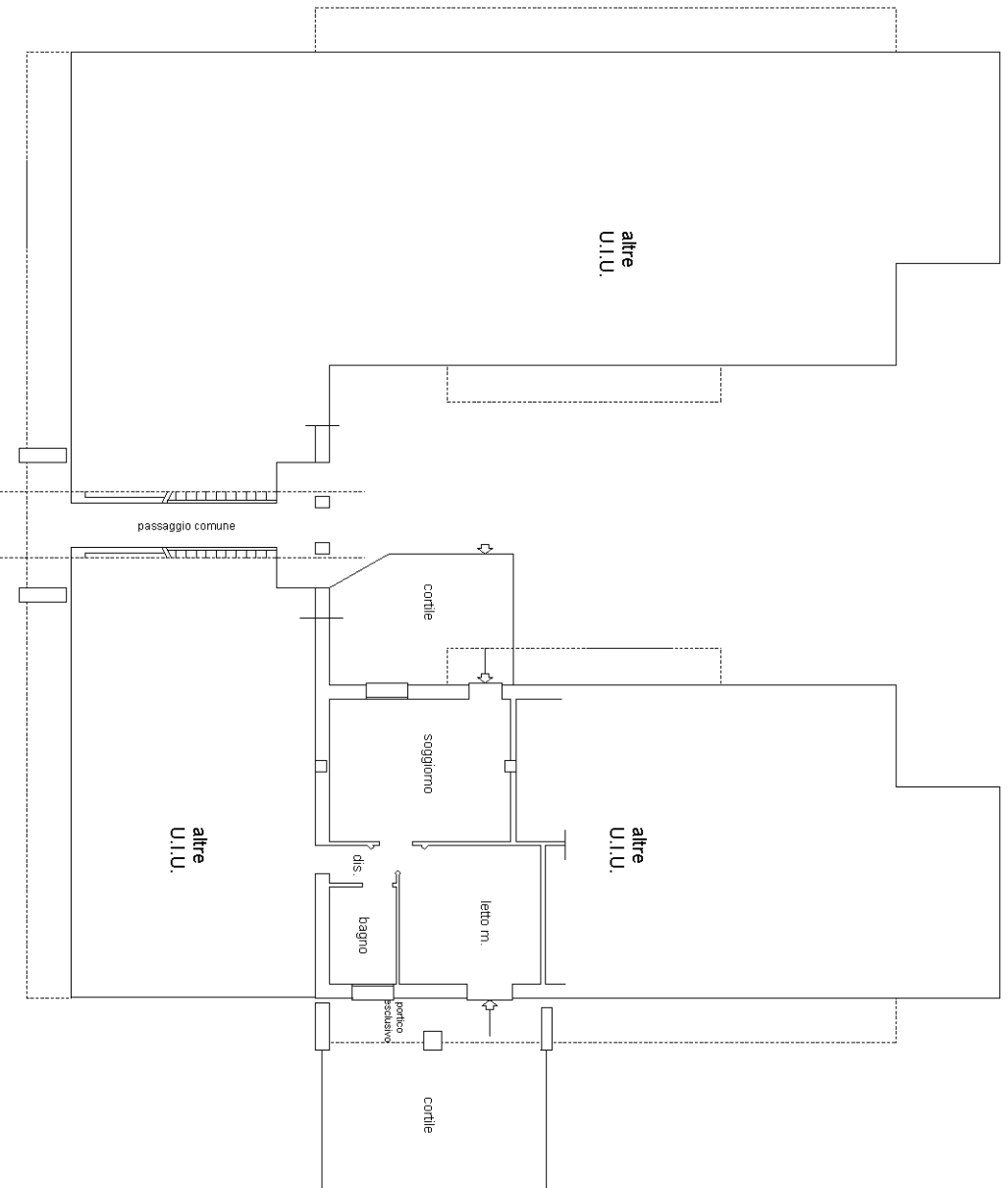
Bassi Paolo

Iscritto all'albo:

Architetti

Prov. Bologna

N. 02703



p i a n o t e r r a H.270

Ultima planimetria in atti

Data: 29/07/2024 - n. T257976 - Richiedente: BRTNDR68A26D548S

Totale schede: 1 - Formato di acquisizione: A4(210x297) - Formato stampa richiesto: A4(210x297)

Dichiarazione protocollo n. FE0103809 del 12/06/2007

Planimetria di u.i.u. in Comune di Poggio Renatico

Via Segadizzo

civ. [REDACTED]

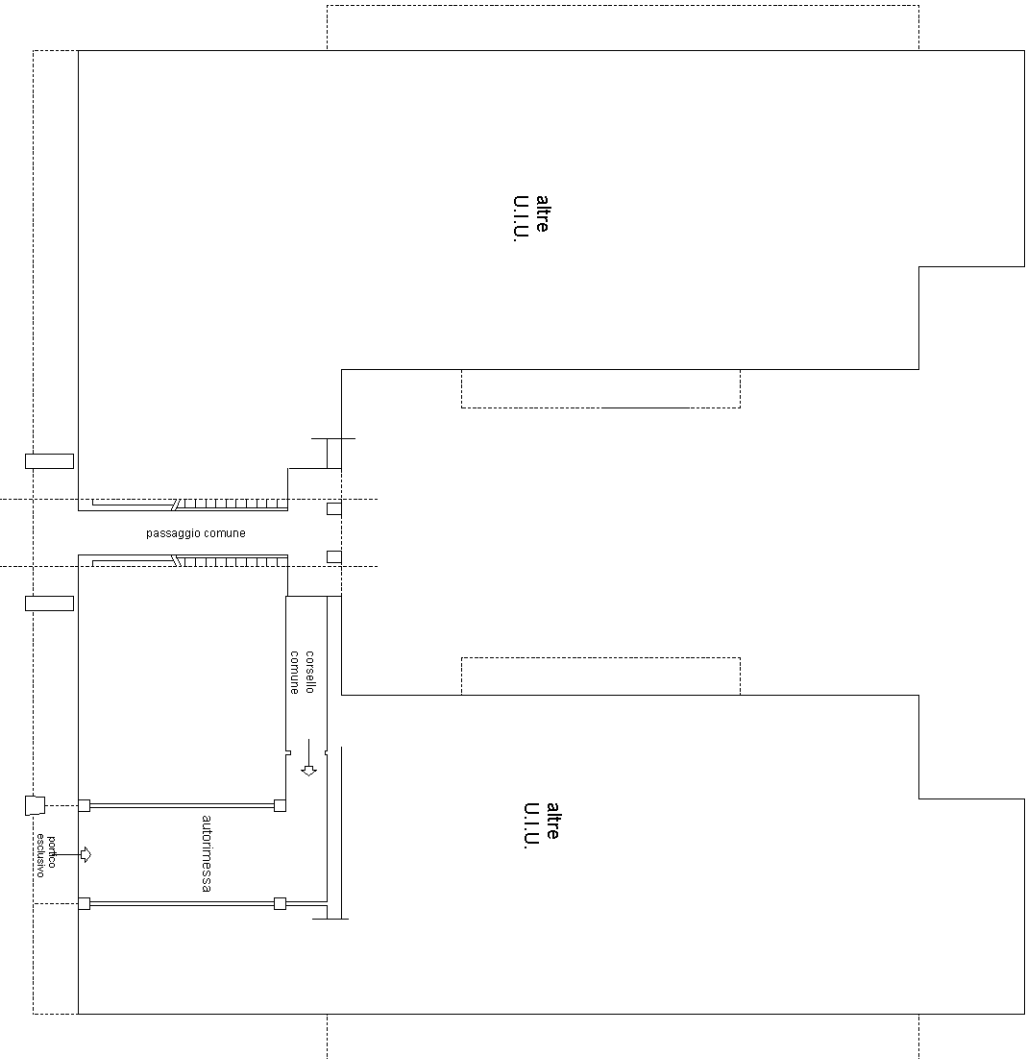
**Agenzia del Territorio
CATASTO FABBRICATI
Ufficio Provinciale di
Ferrara**

Scheda n. 1 scala 1:200

Identificativi Catastali:
Sezione: [REDACTED]
Foglio: [REDACTED]
Particella: [REDACTED]
Subalterno: [REDACTED]

Compilata da:
Bassi Paolo
Iscritto all'albo:
Architetti
Prov. Bologna

N. 2703



p i a n o t e r r a H.270



Ultima planimetria in atti

Data: 29/07/2024 - n. T257979 - Richiedente: BRTNDR68A26D548S

Totale schede: 1 - Formato di acquisizione: A4(210x297) - Formato stampa richiesto: A4(210x297)

Dichiarazione protocollo n. FE0103809 del 12/06/2007

Planimetria di u.i.u. in Comune di Poggio Renatico

Via Segadizzo

civ. [redacted]

**Agenzia del Territorio
CATASTO FABBRICATI
Ufficio Provinciale di
Ferrara**

Scheda n. 1 scala 1:200

Identificativi Catastali:

Sezione:

Foglio: [redacted]

Particella: [redacted]

Subalterno: [redacted]

Compilata da:


Bassi Paolo

Iscritto all'albo:

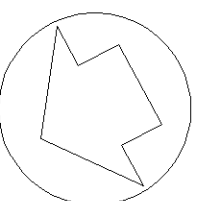
Architetti

Prov. Bologna

N. 2703



posto auto



Ultima planimetria in atti

p i a n o t e r r a

Data: 29/07/2024 - n. T257978 - Richiedente: BRTNDR68A26D548S

Totale schede: 1 - Formato di acquisizione: A4(210x297) - Formato stampa richiesto: A4(210x297)