

MODULARIO
F. rig. rend. 497

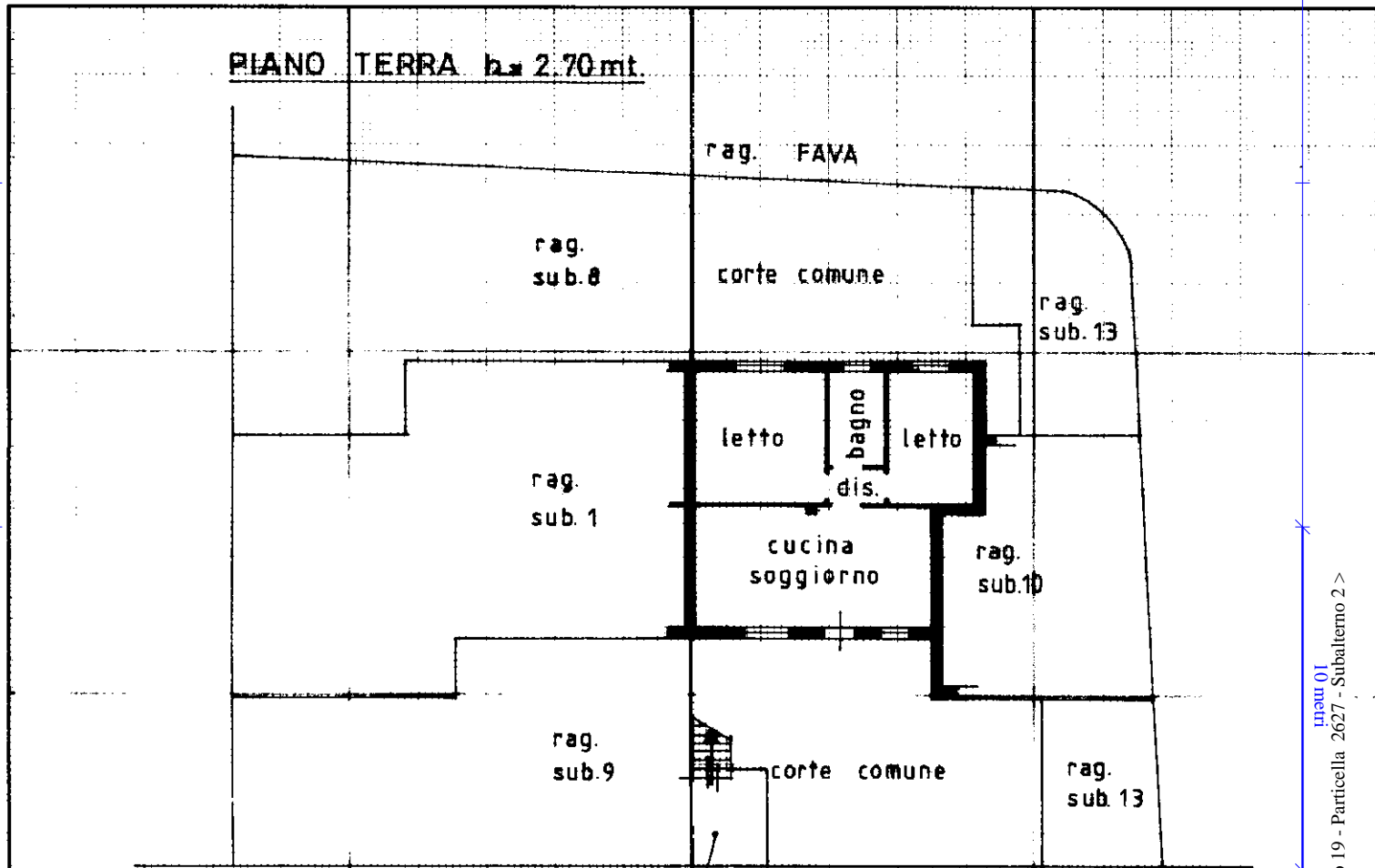


MINISTERO DELLE FINANZE
DIREZIONE GENERALE DEL CATASTO E DEI SS.TT.EE.
CATASTO EDILIZIO URBANO (RDL 13-4-1939, n. 652)

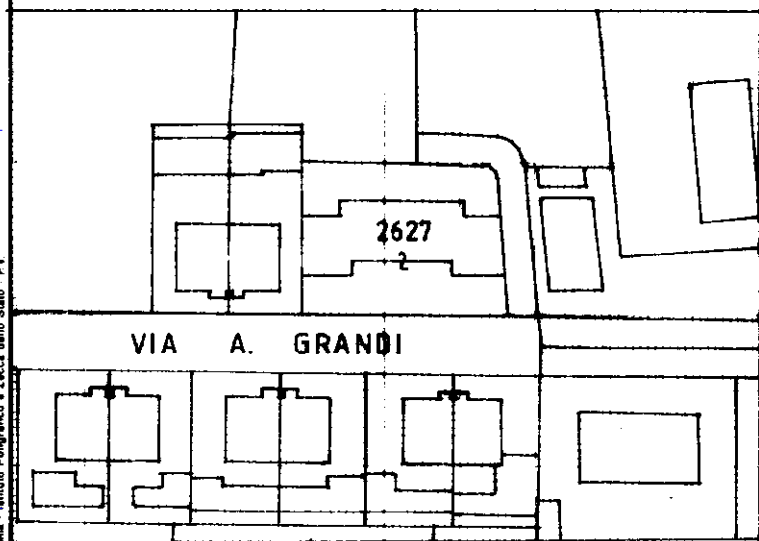
MOD. **BN** (CEU)

LIRE
500

Planimetria di u.i.u. in Comune di **LAGOSANTO** via **ACHILLE GRANDI** civ.



rag. sub. 4
VIA ACHILLE GRANDI



ESTRATTO DI MAPPA

SCALA 1:1000

ORIENTAMENTO



SCALA DI 1:200

Ultima planimetria in atti
Dichiarazione di N.C.
Denuncia di variazione
Data presentazione: 16/12/1998 - Data: 01/08/2024 - n. T111492 - Richiedente: CMTRNN77C58C912H
Totale schede identificative catastali: A4 (30x40) all'alb. n. stampa richiesta: A4 (210x297)
F. **19**
n. **2627** sub. **2**

Compilata dal **GEOM. FOGLI IVAN**
(Titolo, cognome e nome)
GEOM. FERRARA
della provincia di **FERRARA**, **1818**
data **14.12.98** Firma *[Signature]*

RISERVATO ALL'UFFICIO

Catasto dei Fabbricati - Situazione al 01/08/2024 - Comune di LAGOSANTO(E410) - < Foglio 19 - Particella 2627 - Subalterno 2 >
manu 01
VIA ACHILLE GRANDI n. 2/A Piano T

MODULARIO
F. rig. rend. 407

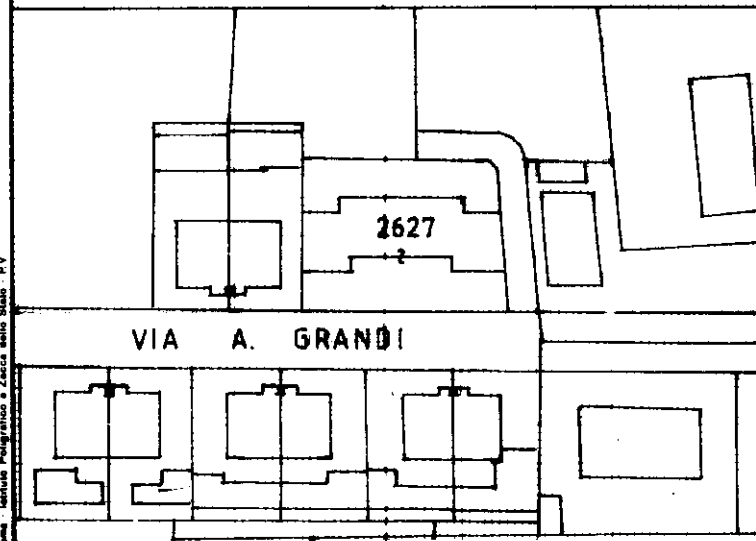
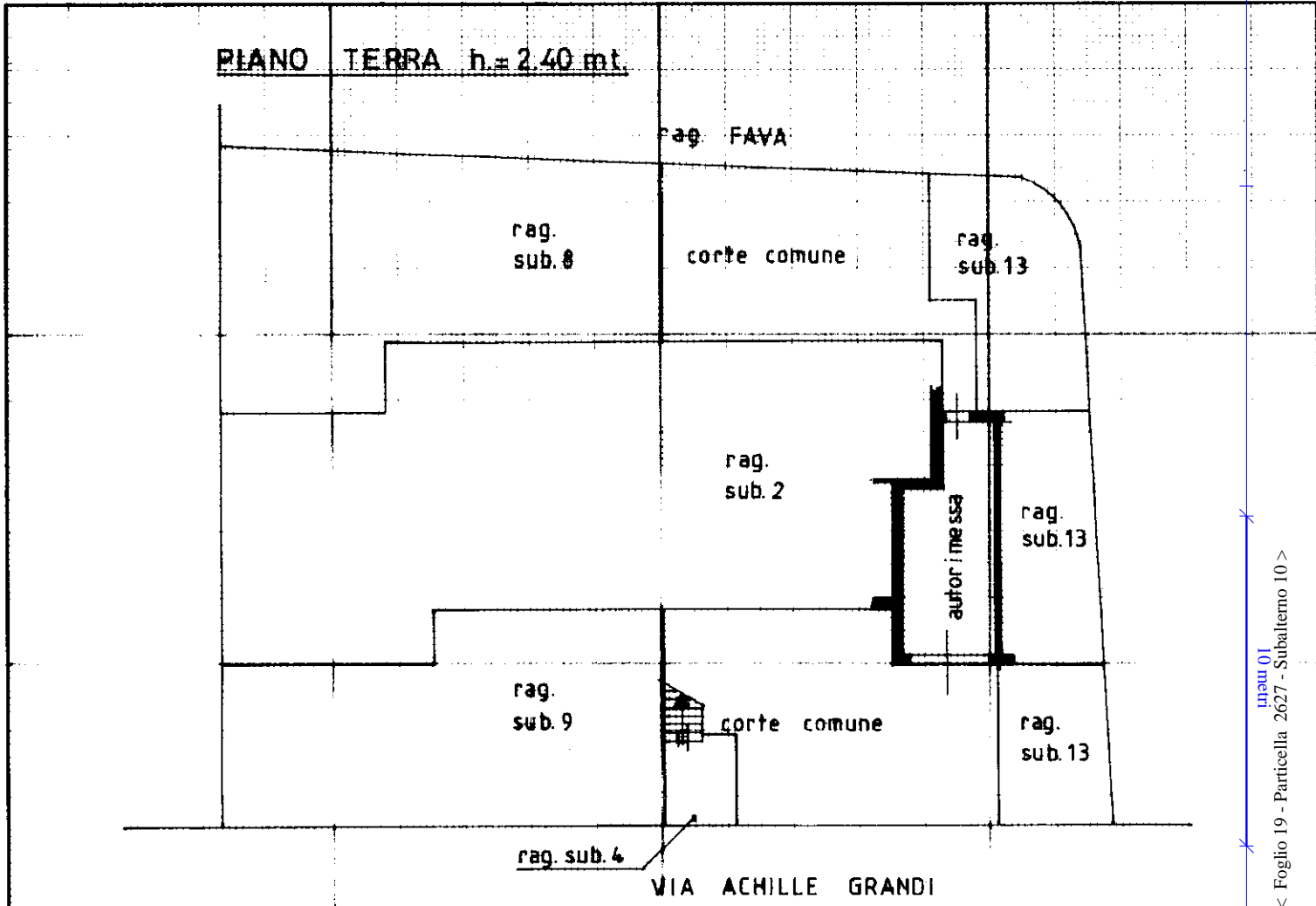


MINISTERO DELLE FINANZE
DIREZIONE GENERALE DEL CATASTO E DEI SS.TT.EE.
CATASTO EDILIZIO URBANO (RDL 13-4-1939, n. 652)

MOD. BN (CEU)

LIRE
500

Planimetria di u.i.u. in Comune di LAGOSANTO via ACHILLE GRANDI civ.



ESTRATTO DI MAPPA

SCALA 1:1000

ORIENTAMENTO



SCALA DI 1:200

Ultima planimetria in atti
Dichiarazione di N.C.
Denuncia di variazione

Compilata dal GEOM. FOGLI IVAN
(Titolo, cognome e nome)

RISERVATO ALL'UFFICIO

Data presentazione: 16/12/1998 - Data: 01/08/2024 - n. T111493 - Richiedente: CMTRNN77C58C912H
Totale schede: 19
Formato di acquisizione: A4 (210x297) - Formato stampa richiesto: A4 (210x297)

Identificativi catastali
F. n. 2627 sub. 10
della provincia di FERRARA n. 1818
data 14.12.'98 Firma [Signature]

5754 75

Catasto dei Fabbricati - Situazione al 01/08/2024 - Comune di LAGOSANTO(E410) - < Foglio 19 - Particella 2627 - Subalterno 10 >
Via ACHILLE GRANDI n. 2/A Piano T