

**LOTTO 4**

**ALLEGATO**

**ESEC. 277/18**

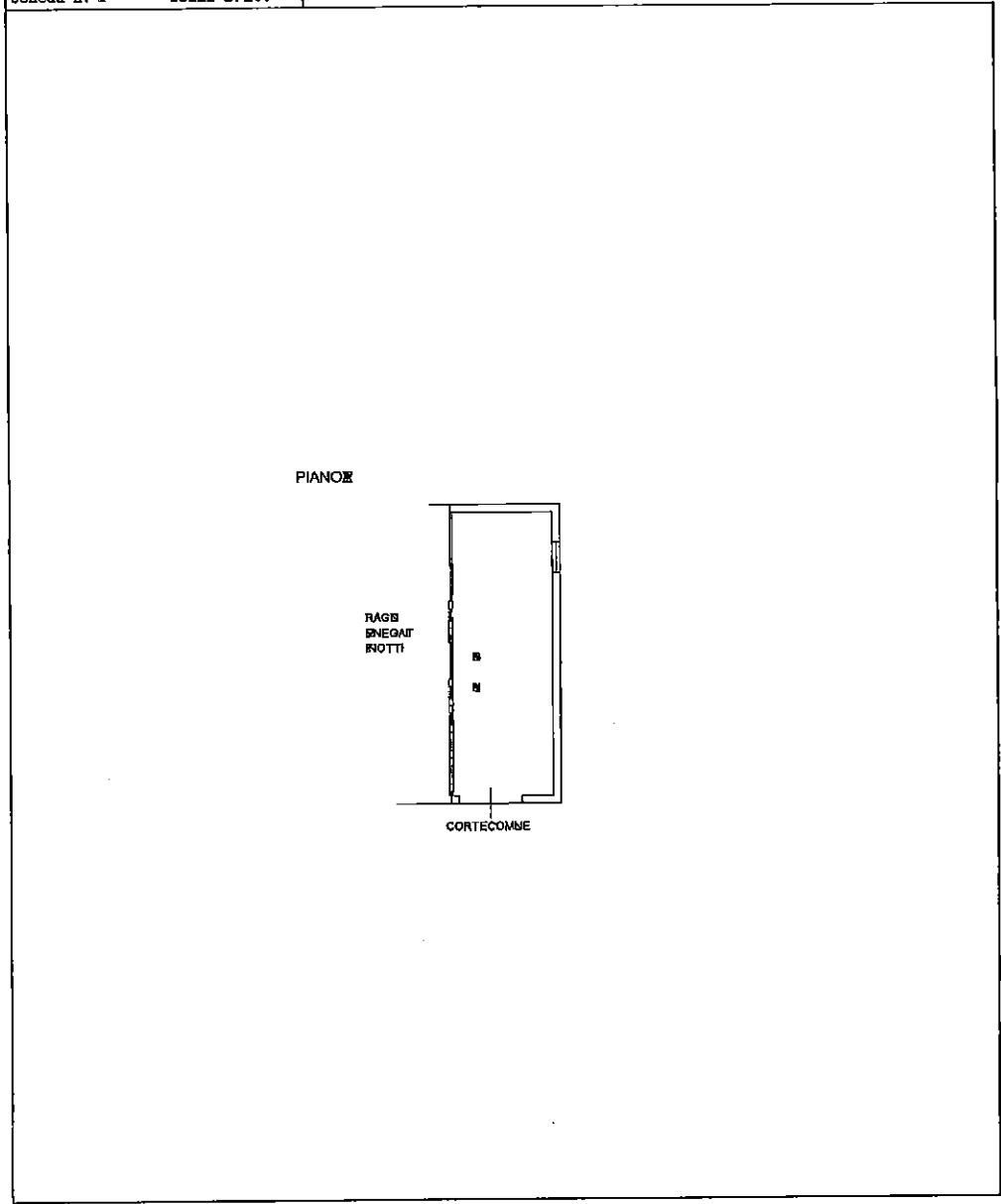
- Planimetrie catastali.



Agenzia del Territorio  
**CATASTO FABBRICATI**  
Ufficio Provinciale di  
Ferrara

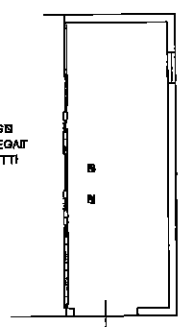
Dichiarazione protocollo n. 000096545 del 10/05/2002	
Planimetria di u.i.u. in Comune di Ro Ferrarese	
Via Provinciale civ.	
Identificativi Catastali:	Compilata da:
Sezione:	Ballo Gian Pietro
Foglio: 21	Iscritto all'albo:
Particella: 69	Geometri
Subalterno: 7	Prov. Ferrara N. 1745

Scheda n. 1 Scala 1:200



PIANONE

RAGGI  
SNEGATI  
NOTTI



CORTECOMBE

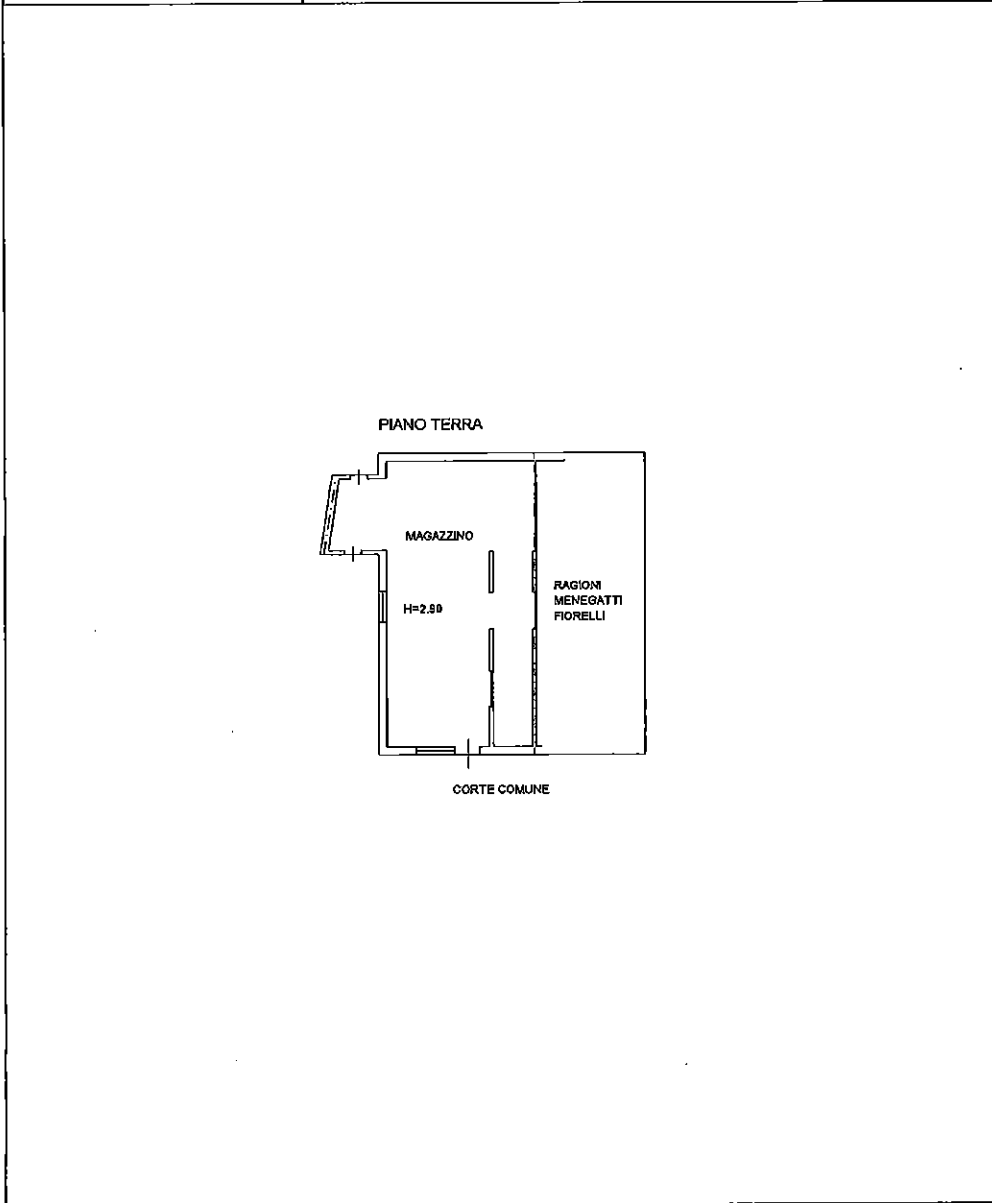
mapa 01  
Catasto dei Fabbricati - Situazione al 06/03/2019 - Comune di RO FERRARESE (4560) - < Foglio: 21 - Particella: 69 - Subalterno: 7 >  
VIA PROVINCIALE

Formato Da: CERVELLATTI MICHELE Emesso Da: ARUBAPEC S.P.A. NG CA.3 Sentinella: 01008901002029678100302289350

**Agenzia del Territorio  
CATASTO FABBRICATI  
Ufficio Provinciale di  
Ferrara**

Dichiarazione protocollo n. 000096545 del 10/05/2002	
Planimetria di u.i.u. in Comune di Ro Ferrarese	
Via Provinciale civ.	
Identificativi Catastali:	Compilata da: Ballo Gian Pietro
Sezione:	Isritto all'albo: Geometri
Foglio: 21	Prov. Ferrara
Particella: 69	N. 1745
Subalterno: 8	

Scheda n. 1 Scala 1:200



Catasto dei Fabbricati - Situazione al 06/03/2019 - Comune di RO FERRARESE (H560) - < Foglio: 21 - Particella: 69 - Subalterno: 8 > p. 01

CIVIS