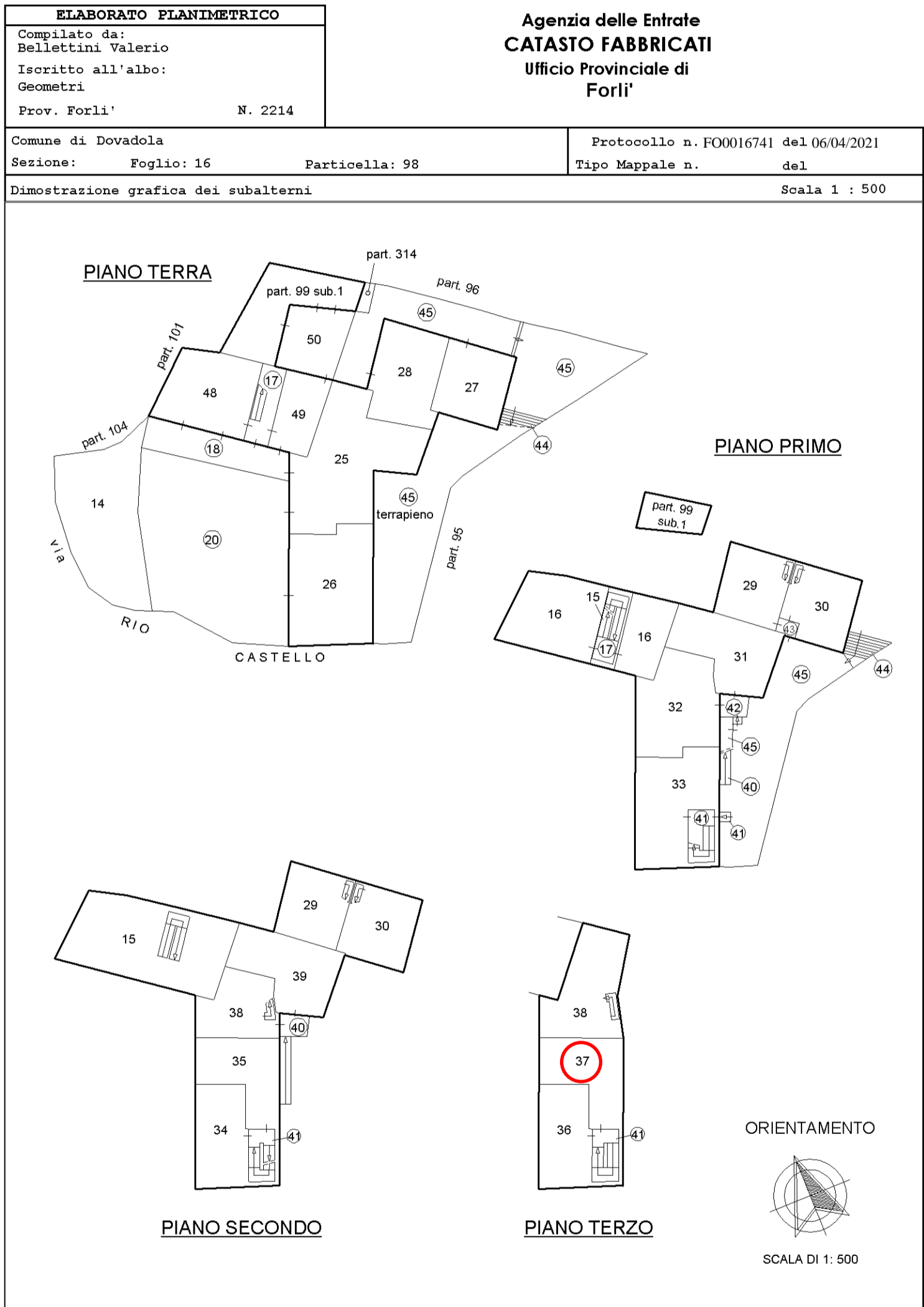


ALLEGATO 1

Documentazione catastale PLANIMETRIE



ACCERTAMENTO DELLA PROPRIETÀ IMMOBILIARE URBANA ELENCO DEI SUBALTERNI ASSEGNATI

Comune DOVADOLA	Sezione	Foglio 16	Particella 98	Tipo mappale 16	del: 01/01/1953
--------------------	---------	--------------	------------------	--------------------	--------------------

Sub	UBICAZIONE via/piazza	n.civ	Piani	Scala	Int	DESCRIZIONE
1						SOPPRESSO
2						SOPPRESSO
3						SOPPRESSO
4						SOPPRESSO
5						SOPPRESSO
6						SOPPRESSO
7						SOPPRESSO
8						SOPPRESSO
9						SOPPRESSO
10						SOPPRESSO
11						SOPPRESSO
12						SOPPRESSO
13						SOPPRESSO
14	VIA NAZIONALE		T			AREA URBANA
15	via rio castello	1/B	2			ABITAZIONE
16	via rio castello	1/B	1			ABITAZIONE
17	via rio castello	1/B	T-1			B.C.N.C. (SCALA PRIMA E SECONDA RAMPA) COMUNE AI SUB. 15-16
18	via rio castello		T			B.C.N.C. (CORTE) AI SUB. 15-16-48-49 E PARTICELLA 99
19						SOPPRESSO
20	via rio castello		T			B.C.N.C. (CORTE) AI SUB. DAL 25 AL 39
21						SOPPRESSO
22						SOPPRESSO
23						SOPPRESSO
24						SOPPRESSO
25	via rio castello		T			ABITAZIONE
26	via rio castello		T			ABITAZIONE
27	via rio castello		T			ABITAZIONE
28	via rio castello		T			ABITAZIONE
29	via rio castello		1-2			ABITAZIONE
30	via rio castello		1-2			ABITAZIONE
31	via rio castello		1			ABITAZIONE
32	via rio castello		1			ABITAZIONE
33	via rio castello		1			ABITAZIONE

34	via rio castello		2			ABITAZIONE
35	via rio castello		2			ABITAZIONE
36	via rio castello		3			ABITAZIONE
37	via rio castello		3			ABITAZIONE
38	via rio castello		2-3			ABITAZIONE
39	via rio castello		2			ABITAZIONE
40	via rio castello		1-2			B.C.N.C. (SCALA E TERRAZZO) AI SUB. 38 E 39
41	via rio castello		1-2 - 3			B.C.N.C. (SCALA) AI SUB. 33-34-35-36-37
42	via rio castello		1			B.C.N.C. (LOGGIA) AI SUB. 31 E 32
43	via rio castello		1			B.C.N.C. (LOGGIA) AI SUB. 29 E 30
44	via rio castello		T-1			B.C.N.C. (SCALA ESTERNA) AI SUB. 27 E 28
45	via rio castello		T-1			B.C.N.C. (CORTE E LOCALE TECNICO) AI SUB. DAL 25 AL 39
46						SOPPRESSO
47						SOPPRESSO
48	via rio castello	1-1/A	T			LOCALE DI DEPOSITO
49	via rio castello	1/C	T			LOCALE DI DEPOSITO
50	via rio castello	1/C	T-1			STALLA GRAFFATA A PART. 99 SUB. 1

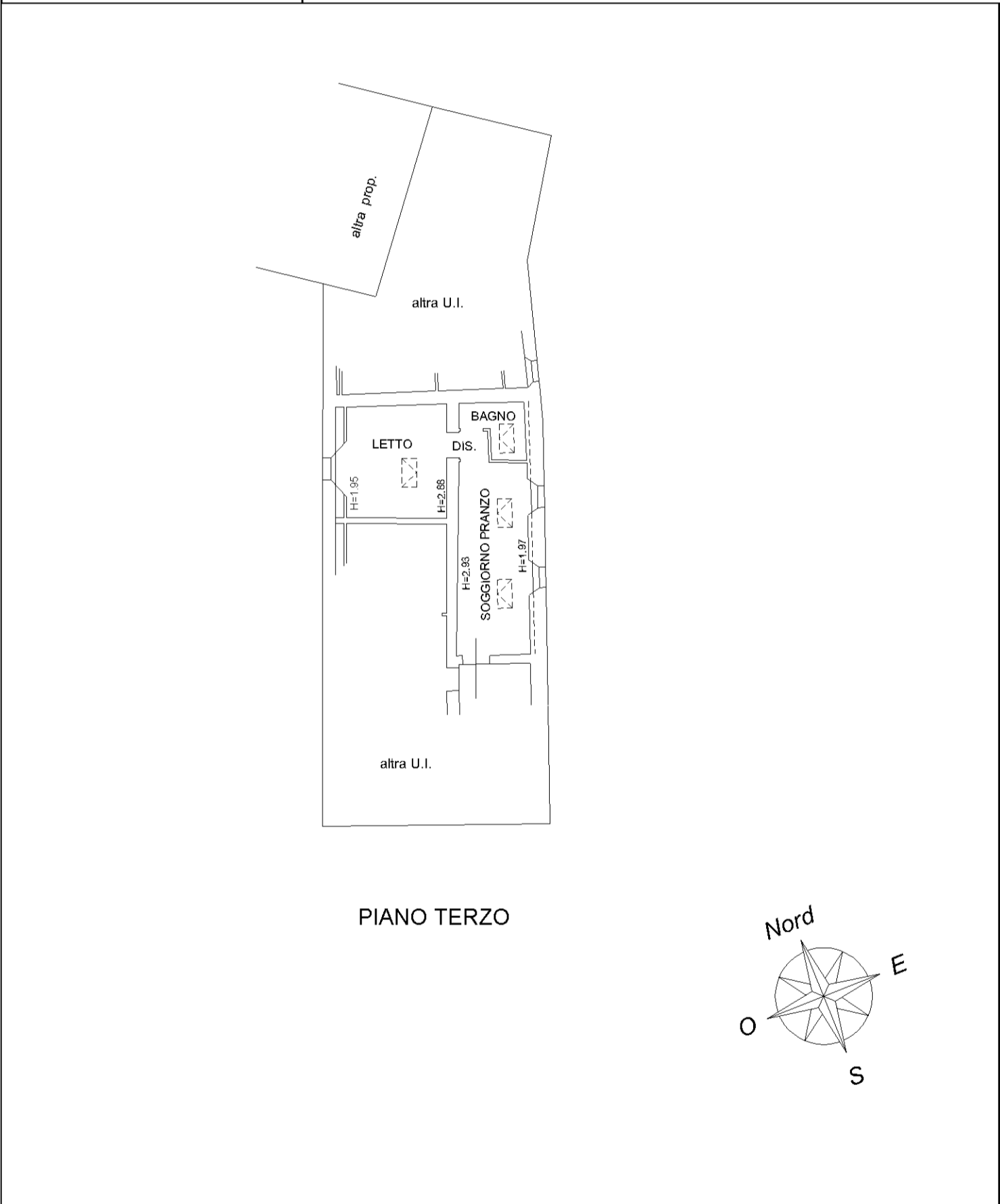
Comune DOVADOLA	Sezione	Foglio 16	Particella 99	Tipo mappale 16	del: 01/01/1953
--------------------	---------	--------------	------------------	--------------------	--------------------

Sub	UBICAZIONE via/piazza	n.civ	Piani	Scala	Int	DESCRIZIONE
						SOPPRESSO
1	via rio castello	1/C	T-1			STALLA GRAFFATA A PART. 98 SUB. 50

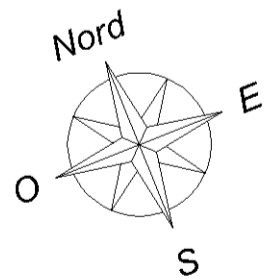
**Agenzia del Territorio
CATASTO FABBRICATI
Ufficio Provinciale di
Forlì**

Dichiarazione protocollo n. FO0033618 del 02/03/2004	
Planimetria di u.i.u. in Comune di Dovadola	
Via Castello civ.	
Identificativi Catastali:	Compilata da: Fabri Roberto
Sezione:	Iscritto all'albo: Architetti
Foglio: 16	Prov. Forlì' N. 830
Particella: 98	
Subalterno: 37	

Scheda n. 1 Scala 1:200



PIANO TERZO



invar 01

Catasto dei Fabbricati - Situazione al 09/02/2023 - Comune di DOVADOLA(D357) - < Foglio 16 - Particella 98 - Subalterno 37 >
VIA RIO CASTELLO n. 3 Piano 3