

MODULARIO
F. - Catasto - 431

MINISTERO DELLE FINANZE
DIPARTIMENTO DEL TERRITORIO

Ufficio Tecnico Erariale di FORLÌ

Pag. n. 1, di 1

ELABORATO PLANIMETRICO

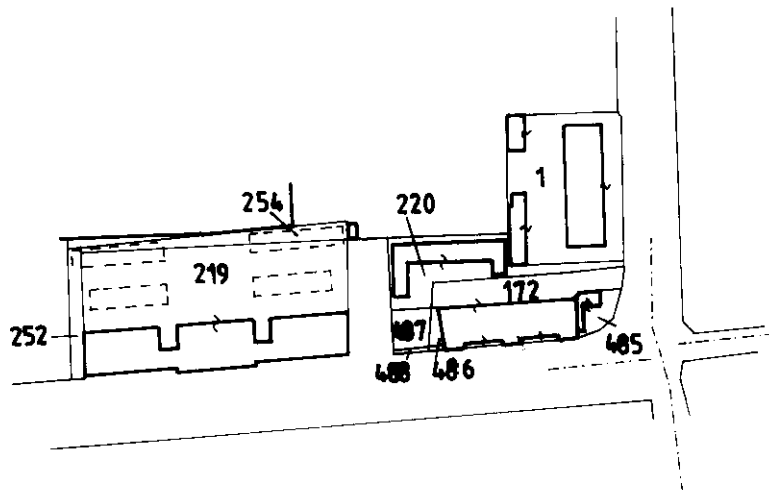
Ubicazione e riferimenti catastali dell'immobile

Comune FORLÌ
Via/piazza A COSTA n. 81/89

C.T. Sez. Fgl. 147 Mapp. 220
C.E.U. Sez. Fgl. 147 Mapp. 220
Tipo mappale n. 135.840 del 22.06.01

ESTRATTO DI MAPPA

scala 1: 20 00



Roma - Istituto Poligrafico e Zecca dello Stato - P.V.

Elaborato Planimetrico - Catasto dei Fabbricati - Situazione al 11/03/2023 - Comune di FORLÌ (UD04) - Foglio 147 Particella 220 >

Riservato all'Ufficio Tecnico Erariale

L'operatore

IL TECNICO

29 GIU 2001

Protocollo

Sostituisce il presente mod. EP/1 prot.

Annulato e sostituito dal mod. EP/1 prot.



Ultima planimetria in

MODULARIO
F. - Catasto - 432



MINISTERO DELLE FINANZE
DIPARTIMENTO DEL TERRITORIO

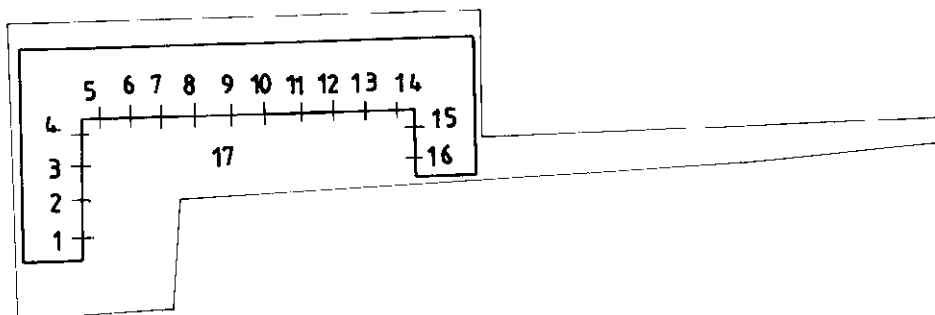
Ufficio Tecnico Erariale di FORLÌ

Pag. n. 1 di 1

ELABORATO PLANIMETRICO

Comune	Sezione	Foglio	Numero	Tipo mappale n.	del
<u>FORLÌ</u>		<u>147</u>	<u>220</u>	<u>135840</u>	<u>22.06.01</u>

DIMOSTRAZIONE GRAFICA DEI SUBALTERNI ASSEGNATI scala 1: 2 00



Roma - Istituti Poligrafici e Zecchi dello Stato - P.V.

Elaborato Planimetrico - Catasto dei Fabbricati - Situazione al 11/03/2023 - Comune di FORLÌ (0504) - Foglio 147 Particella 220 >

Riservato all'Ufficio Tecnico Erariale

L'operatore


IL TECNICO

29 GIU 2001
data

Protocollo

Sostituisce il presente mod. EP/2 prot.

Annullato e sostituito dal mod. EP/2 prot.



Ultima planimetria in atti

Data presentazione: 18/07/2001 - Data: 11/03/2023 - n. T114068 - Richiedente: Telematico

Totale schede: 3 - Formato di acquisizione: A4(210x297) - Formato stampa richiesto: A4(210x297) - Fattore di scala non

MODULARIO
F. - Catasto - 433



**MINISTERO DELLE FINANZE
DIPARTIMENTO DEL TERRITORIO**

Ufficio Tecnico Erariale di FORLÌ

ELABORATO PLANIMETRICO

Pag. n. 1 di 1

ELENCO DEI SUBALTERNI ASSEGNATI

Comune <u>Forlì</u>	Sezione <u>/</u>	Foglio <u>147</u>	Numero <u>220</u>	Tipo mappale n. <u>135840</u>	del <u>22/06/01</u>
------------------------	---------------------	----------------------	----------------------	----------------------------------	------------------------

Numero	Sub.	UBICAZIONE via/piazza	N. civico	piano	scala	int.	DESCRIZIONE
220	1	Via Andrea Costa	81-89	T			Garage
	2	Via Andrea Costa	81-89	T			Garage
	3	Via Andrea Costa	81-89	T			Garage
	4	Via Andrea Costa	81-89	T			Garage
	5	Via Andrea Costa	81-89	T			Garage
	6	Via Andrea Costa	81-89	T			Garage
	7	Via Andrea Costa	81-89	T			Garage
	8	Via Andrea Costa	81-89	T			Garage
	9	Via Andrea Costa	81-89	T			Garage
	10	Via Andrea Costa	81-89	T			Garage
	11	Via Andrea Costa	81-89	T			Garage
	12	Via Andrea Costa	81-89	T			Garage
	13	Via Andrea Costa	81-89	T			Garage
	14	Via Andrea Costa	81-89	T			Garage
	15	Via Andrea Costa	81-89	T			Garage
	16	Via Andrea Costa	81-89	T			Garage
	17	Via Andrea Costa	81-89	T			B.C.N.C. a tutti i scti (Corte)

Roma - Istituto Poligrafico e Zecca dello Stato - PV

Elaborato planimetrico - Catasto dei Fabbricati - Situazione al 11/03/2023 - Comune di Forlì (D704) - Foglio 147 Particella 220

Riservato all'Ufficio Tecnico Erariale

L'operatore

IL TECNICO

29 GIU. 2001
data

Protocollo
Sostituisce il presente mod. EP/3 prot.
Annullato e sostituito dal mod. EP/3 prot.

COLEGIO GIURATI
FIORENTI ANSELMO
1546
PROVINCIA DI FORLÌ

Ultima planimetria in atti