

**Agenzia del Territorio  
CATASTO FABBRICATI  
Ufficio Provinciale di  
Forlì'**

Dichiarazione protocollo n. FO0101298 del 10/10/2013

Planimetria di u.i.u. in Comune di Cesena

Via Monticino

civ.

Identificativi Catastali:

Sezione:

Foglio: 72

Particella: 605

Subalterno:

Compilata da:  
Turrone Riccardo

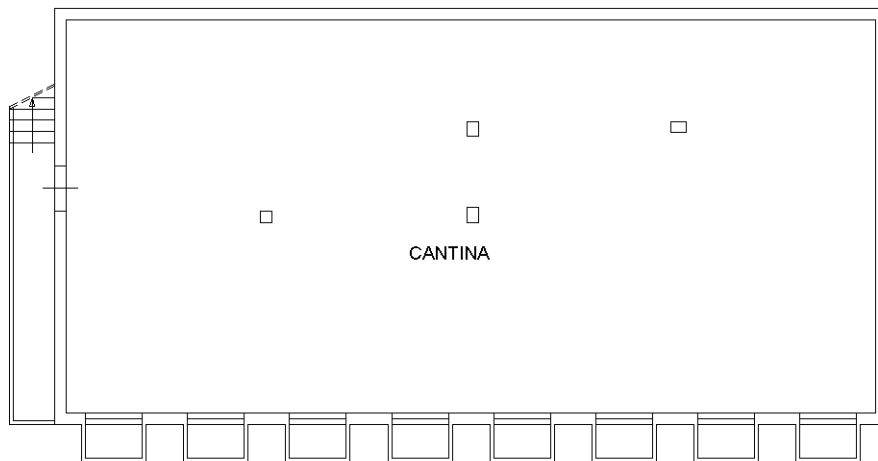
Iscritto all'albo:  
Geometri

Prov. Forlì'

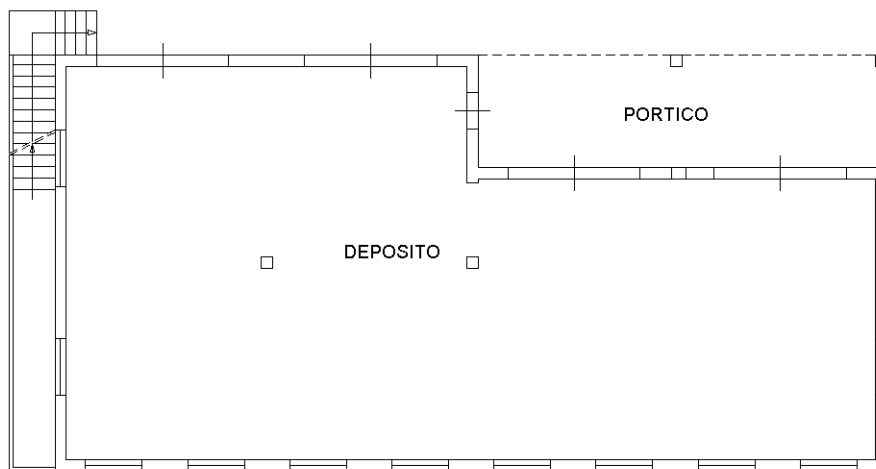
N. 02017

Scheda n. 1

Scala 1:200

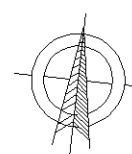


PIANTA PIANO PRIMO SOTTOSTRADA (INTERRATO)  
H=2.80



PIANTA PIANO TERRA  
Hm=6.05

NORD



Catasto dei Fabbricati - Situazione al 22/01/2021 - Comune di CESENA (C573) - < Foglio: 72 - Particella: 605 - Subalterno: 0 >  
VIA MONTICINO piano: S1-T;

Ultima planimetria in atti ALLEGATO 1 DI 2

**Agenzia del Territorio  
CATASTO FABBRICATI  
Ufficio Provinciale di  
Forlì'**

Dichiarazione protocollo n. FO0101298 del 10/10/2013

Planimetria di u.i.u. in Comune di Cesena

Via Monticino

civ.

Identificativi Catastali:

Sezione:

Foglio: 72

Particella: 605

Subalterno:

Compilata da:

Turroni Riccardo

Iscritto all'albo:

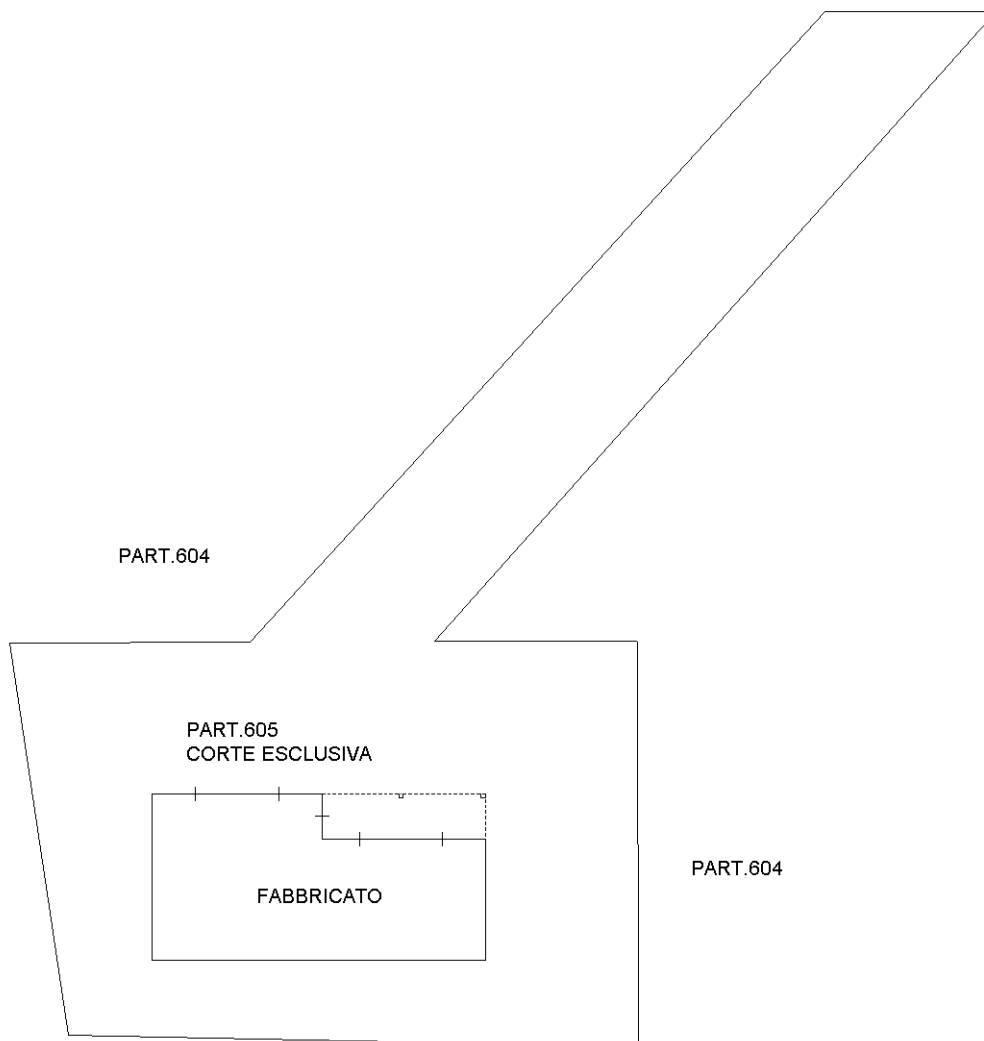
Geometri

Prov. Forlì'

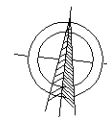
N. 02017

Scheda n. 2

Scala 1:500



NORD



Catasto dei Fabbricati - Situazione al 22/01/2021 - Comune di CESENA (C573) - < Foglio: 72 - Particella: 605 - Subalterno: 0 >  
VIA MONTICINO piano: S1-T;