

**Agenzia del Territorio**  
**CATASTO FABBRICATI**  
Ufficio provinciale di  
Forlì

Dichiarazione protocollo n. F00189843 del 14/10/2003  
Planimetria di v.i.n. in Comune di Forlì Impopoli  
Via Salaghi  
civ. 6

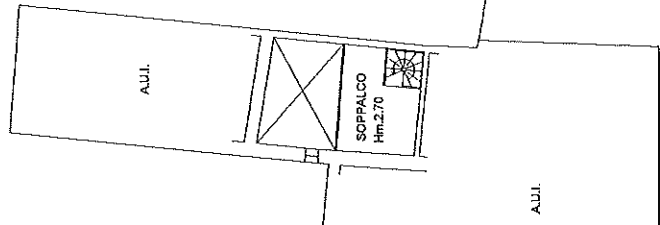
Identificativi Catastali:  
Sezione: 19  
Foglio: 54  
Particella: 54  
Subalterno: 22  
N. 1232

Scala 1: 200

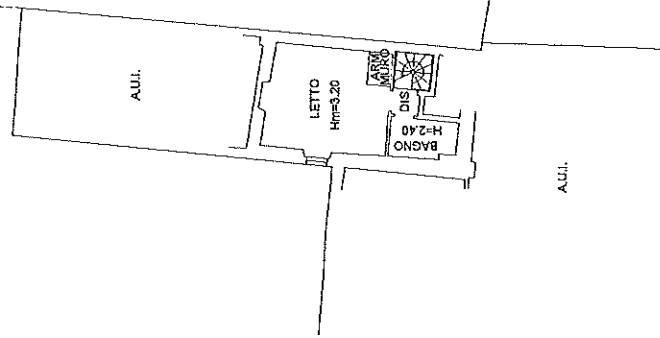
Ultima planimetria in atti

VIA XXIV MAGGIO

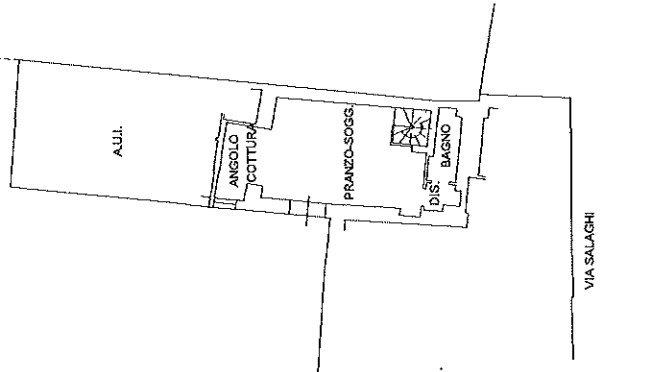
VIA SALAGHI



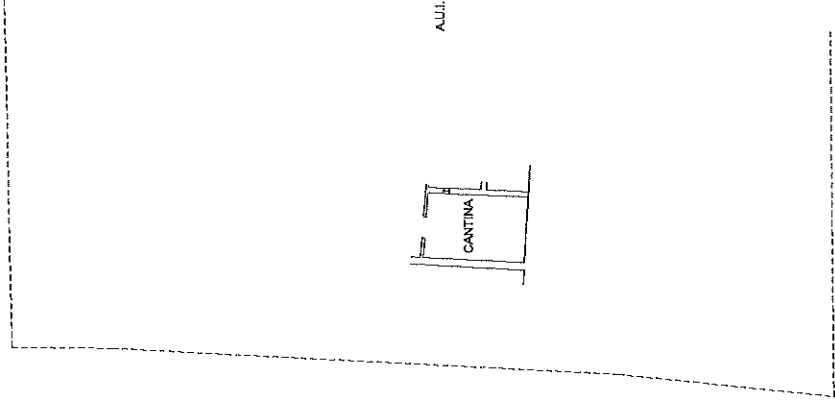
PIANO SECONDO



PIANO PRIMO Hm=3.20



PIANO TERRA H=3.09



PIANO SOTTOSTRADA H=2.10

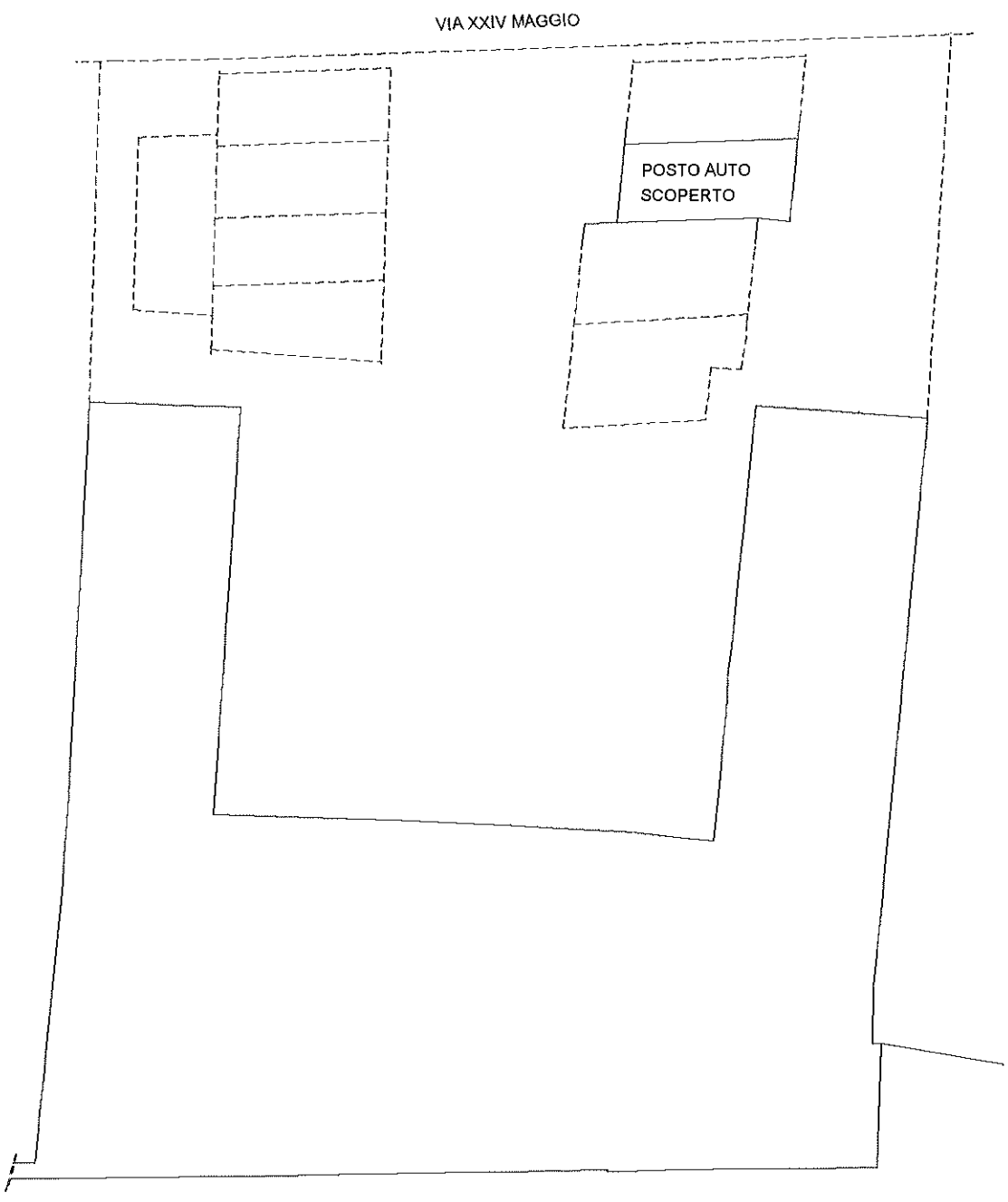


Nord

**Agenzia del Territorio  
CATASTO FABBRICATI  
Ufficio Provinciale di  
Forlì**

Dichiarazione protocollo n. FO0189843 del 14/10/2003	
Planimetria di u.i.u. in Comune di Forlimpopoli	
Via XXIV Maggio	civ. SNC
Identificativi Catastali:	Compilata da: Rocchi Silvano
Sezione:	Iscritto all'albo: Geometri
Foglio: 19	Prov. Forlì
Particella: 54	N. 1232
Subalterno: 36	

Scheda n. 1      Scala 1:200



PIANO TERRA



Ultima planimetria in atti

Catasto dei Fabbricati - Situazione al 05/01/2023 - Comune di FORLIMPOPOLI(D705) - < Foglio 19 - Particella 54 - Subalterno 36 >  
 Firmato DA PASINI GABRIELE Emesso DA ARUBAPEC S.P.A. NG CA 3 Serial#: 3477d7a76e2cf0471828254eccc5a