
Tribunale di Forlì
PROCEDURA DI ESECUZIONE IMMOBILIARE

promossa da: **OMISSIS**

contro: **OMISSIS**

N° Gen. Rep. 220/2019

Giudice Delle Esecuzioni: **Dott.re Fabio Santoro**

ALLEGATO 1:
LOTTO UNICO

ESTRATTI DI MAPPA
PLANIMETRIE CATASTALI

Esperto alla stima:
Codice fiscale:
Studio in:
Telefono:
Email:
Pec:

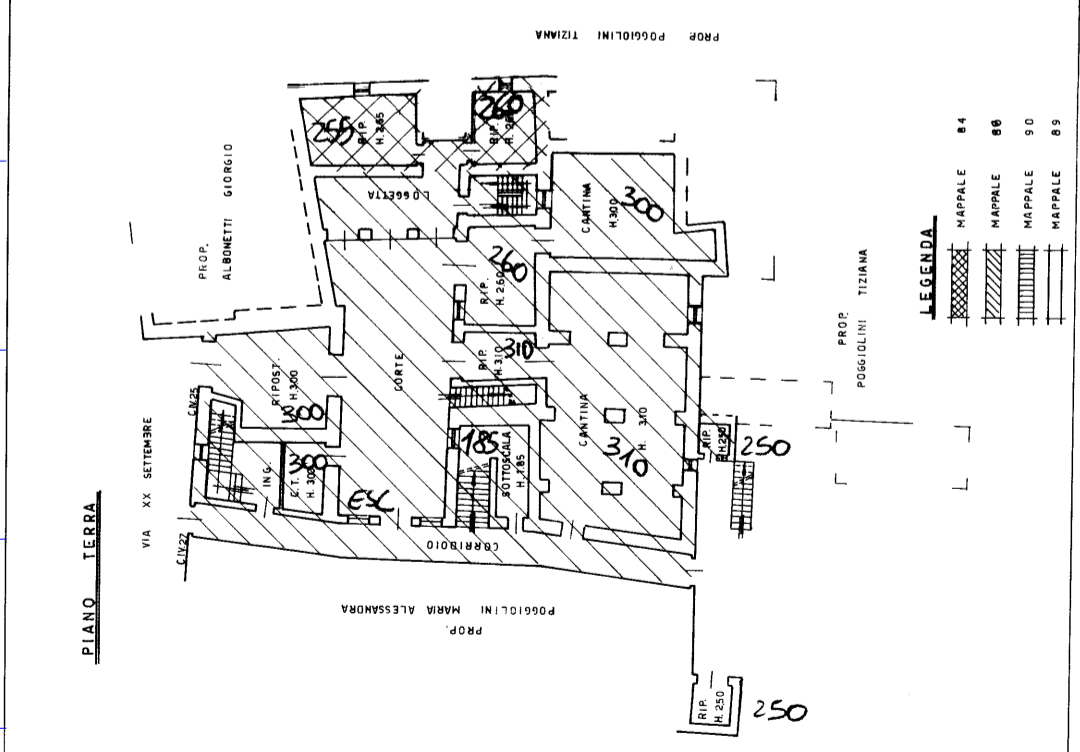
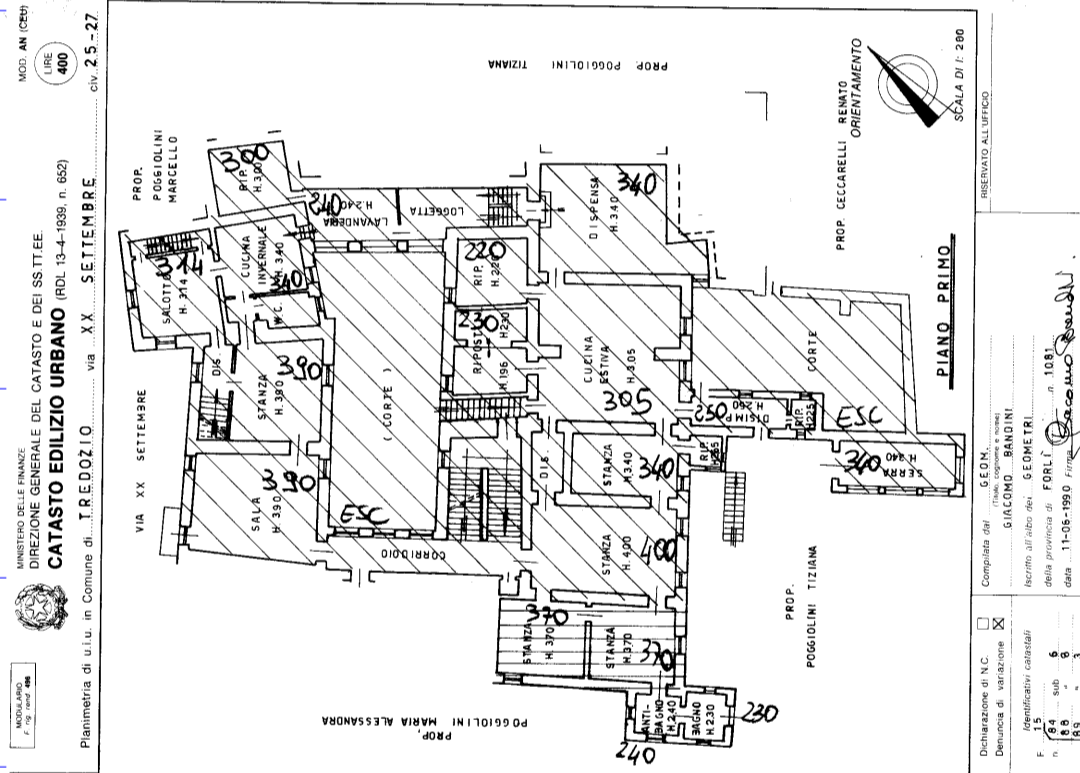
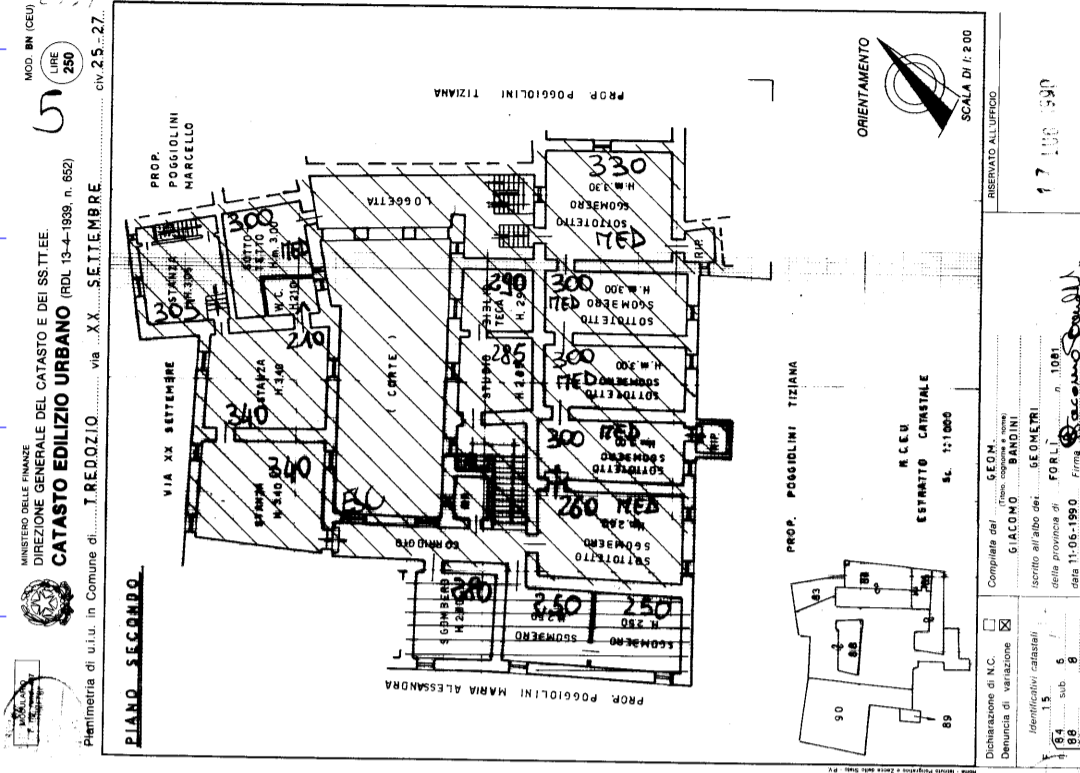
Ing. Andrea Brasina
BRSNDR70P16D705F
Via Guido Bonali 12 - 47122 Forlì
0543.370854
ing.andreabrasina@gmail.com
andrea.brasina@ingpec.eu

N=50600

B=900



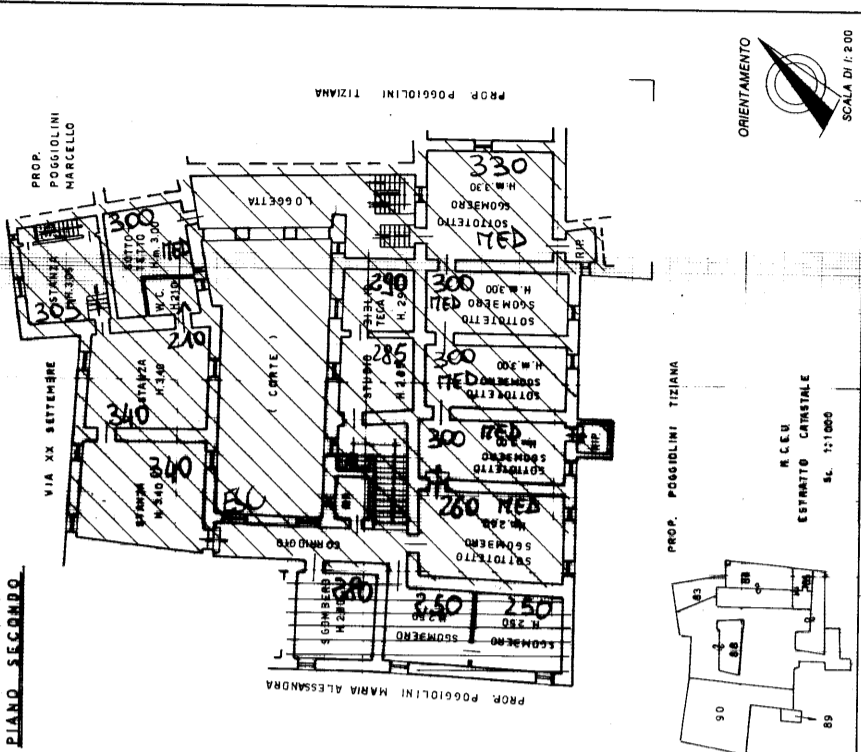
I Particella: 88



MINISTERO DELLE FINANZE
DIREZIONE GENERALE DEL CATASTO E DEI SISTEMI
CATASTO EDILIZIO URBANO (RD. 13-4-1989, n. 652)
Planimetria di u.i.u. in Comune di... TREDOZIO... via... XX... SETTEMBRE... civ. 2.5.-27...
MOD. AN (CEU)
LIRE 250

MINISTERO DELLE FINANZE
DIREZIONE GENERALE DEL CATASTO E DEI SISTEMI
CATASTO EDILIZIO URBANO (RD. 13-4-1989, n. 652)
Planimetria di u.i.u. in Comune di... TREDOZIO... via... XX... SETTEMBRE... civ. 2.5.-27...
MOD. AN (CEU)
LIRE 400

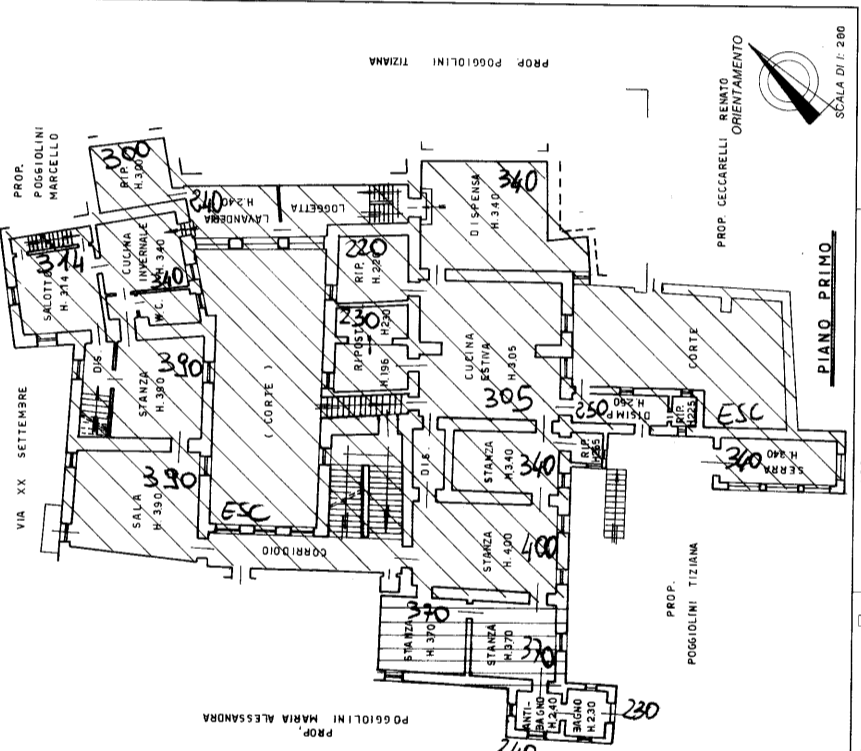
MINISTERO DELLE FINANZE
DIREZIONE GENERALE DEL CATASTO E DEI SISTEMI
CATASTO EDILIZIO URBANO (RD. 13-4-1989, n. 652)
Planimetria di u.i.u. in Comune di... TREDOZIO... via... XX... SETTEMBRE... civ. 2.5.-27...
MOD. AN (CEU)
LIRE 400



ORIENTAMENTO
SCALA DI 1:200
RISERVATO ALL'UFFICIO
17.100.130

Declarazione di N.C.
Denuncia di variazione
Identificativi catastali
F. 15
n. 88 sub. 6
89

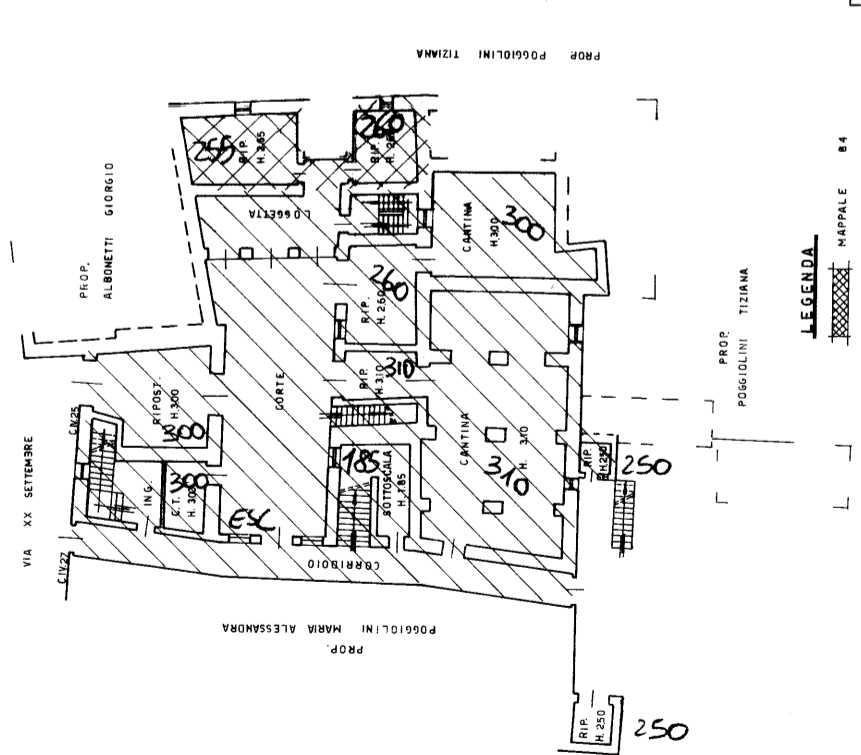
Completata dal GEOM. GIACOMO BANDINI
iscritto all'Albo dei GEOMETRI della provincia di FORLÌ n. 1081
data 11-08-1990 Firm. Giacomo Bandini



ORIENTAMENTO
SCALA DI 1:200
RISERVATO ALL'UFFICIO

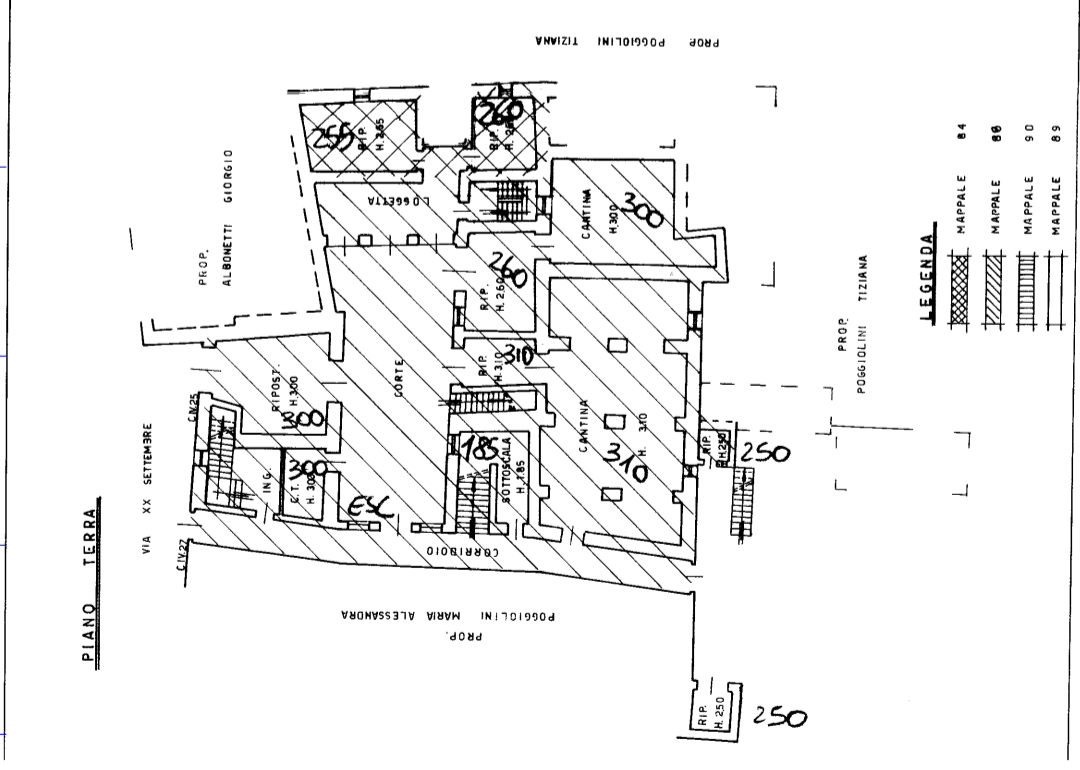
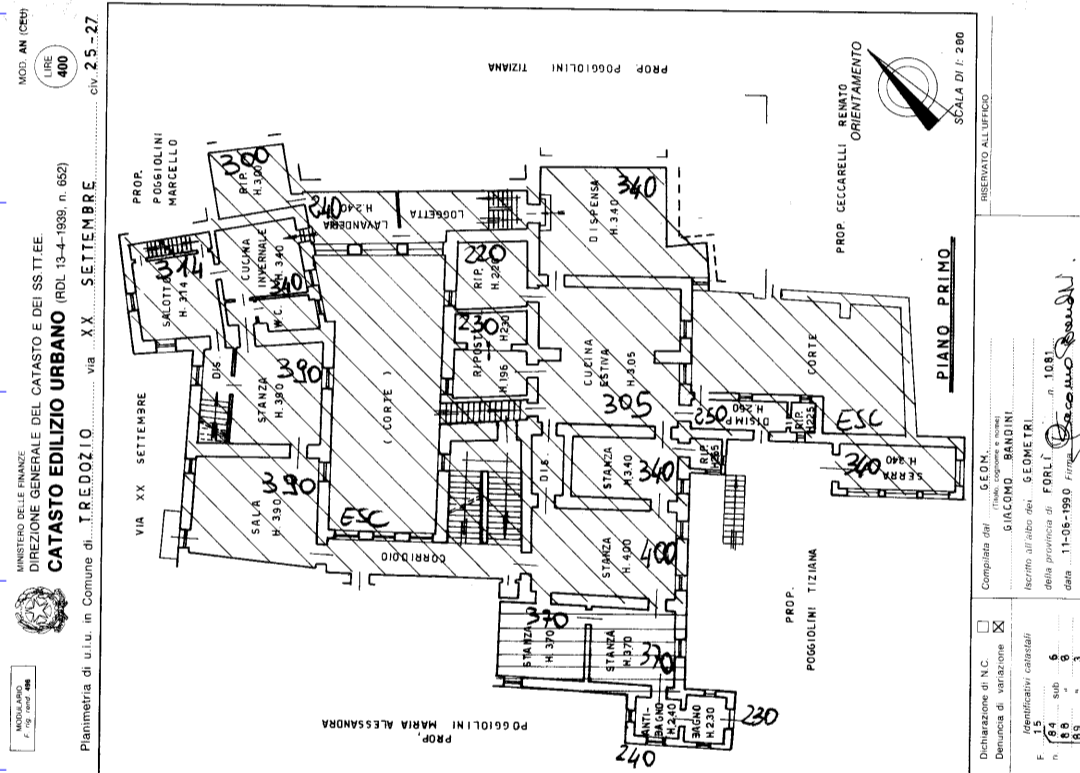
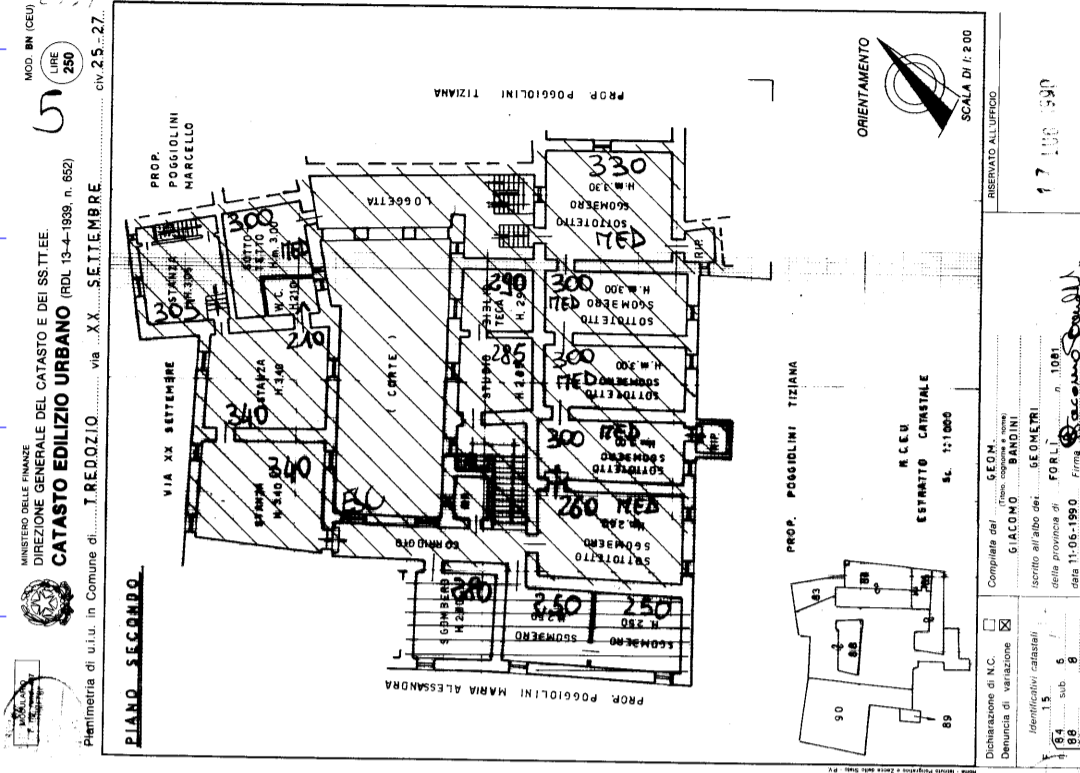
Declarazione di N.C.
Denuncia di variazione
Identificativi catastali
F. 15
n. 88 sub. 6
89

Completata dal GEOM. GIACOMO BANDINI
iscritto all'Albo dei GEOMETRI della provincia di FORLÌ n. 1081
data 11-08-1990 Firm. Giacomo Bandini



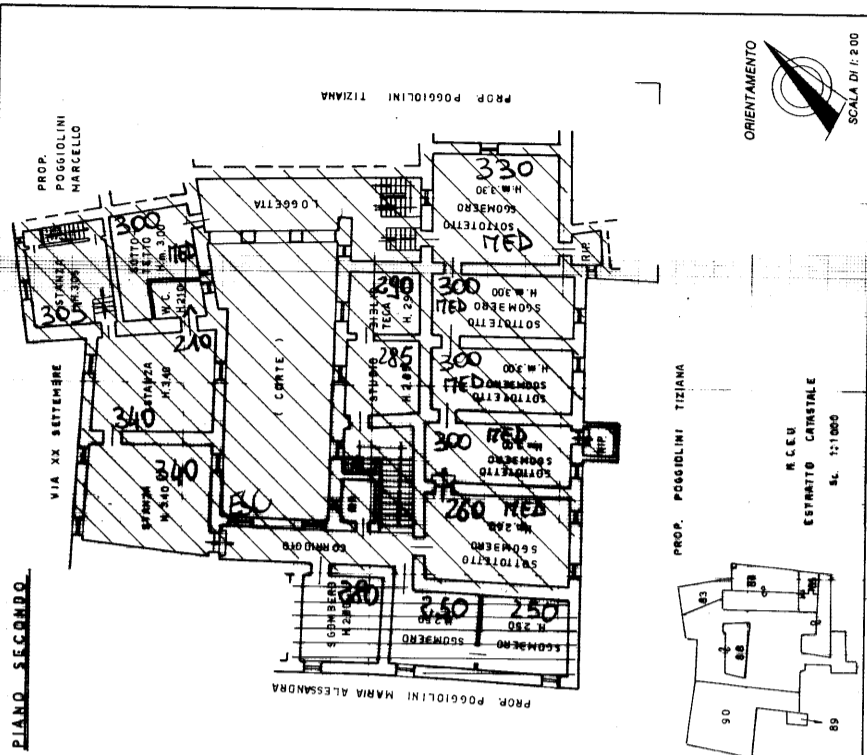
LEGENDA

	MAPPALLE	84
	MAPPALLE	86
	MAPPALLE	90
	MAPPALLE	89



MINISTERO DELLE FINANZE
DIREZIONE GENERALE DEL CATASTO E DEI SISTEMI
CATASTO EDILIZIO URBANO (RD 13-4-1989, n. 652)
Planimetria di u.i.u. in Comune di... **TREDOZIO** ... via... **XX SETTEMBRE** ... civ. **2.5-27**

MOD. AN (CEU)
LIRE **250**



PROF. POGGIOLINI TIZIANA
RISERVATO ALL'UFFICIO
17 100 130

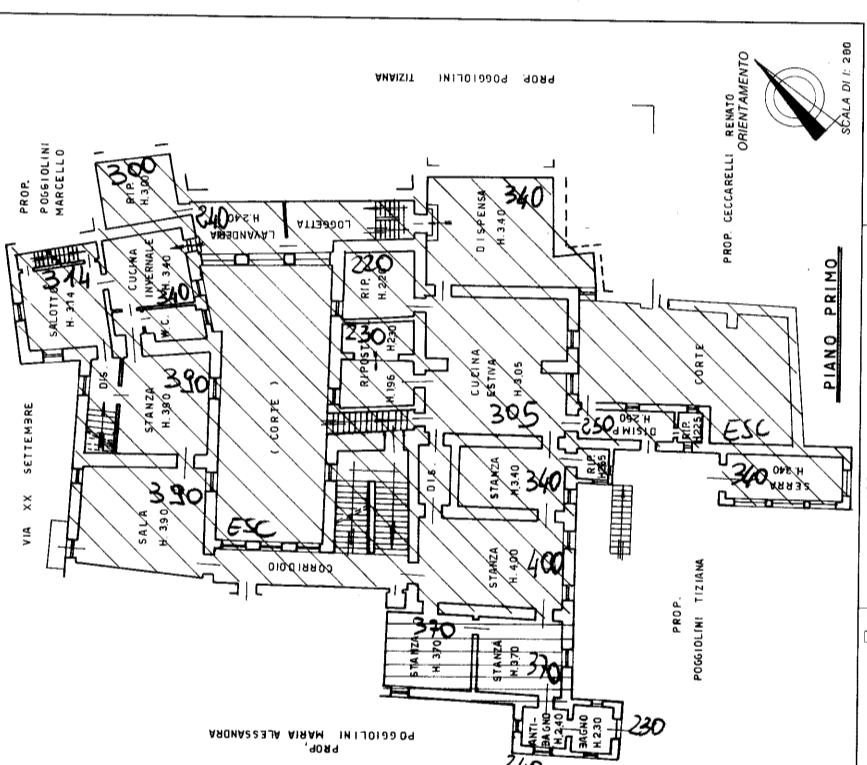
ESPRATTO CRISTALLE
AL 1:1000

Completata dal GEOM. GIACOMO BANDINI
scritto all'atto del GEOMETRI n. 1081
della provincia di FORLÌ data 11-08-1990 Firm. Giacomo Bandini

Dichiarazione di N.C.
Denuncia di variazione
Identificativi catastali
F. 64 sub 6
n. 89

MINISTERO DELLE FINANZE
DIREZIONE GENERALE DEL CATASTO E DEI SISTEMI
CATASTO EDILIZIO URBANO (RD 13-4-1989, n. 652)
Planimetria di u.i.u. in Comune di... **TREDOZIO** ... via... **XX SETTEMBRE** ... civ. **2.5-27**

MOD. AN (CEU)
LIRE **400**



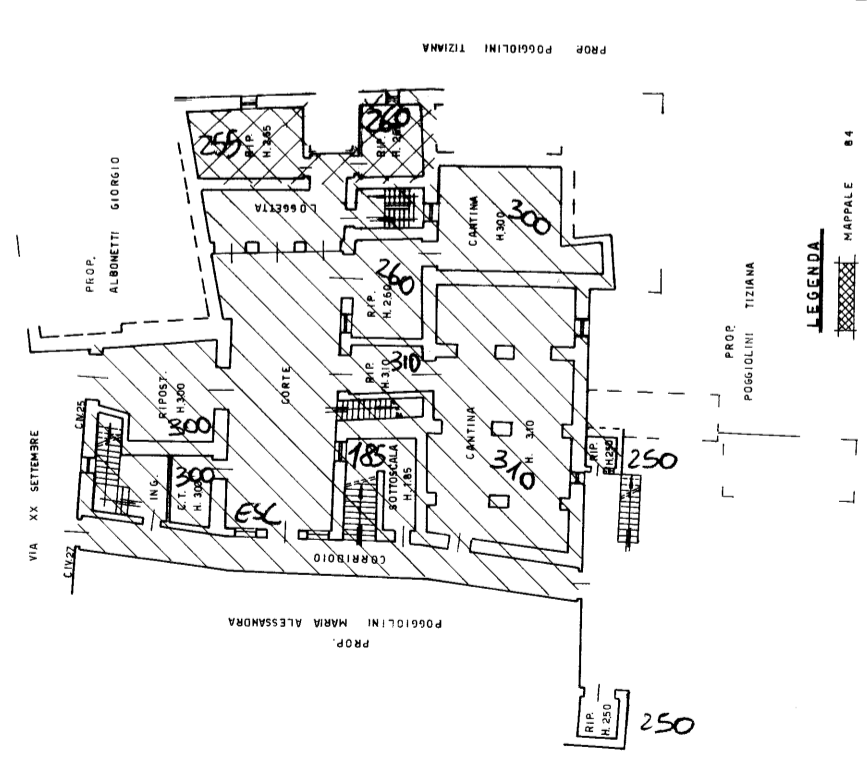
PROF. POGGIOLINI TIZIANA
RISERVATO ALL'UFFICIO

Completata dal GEOM. GIACOMO BANDINI
scritto all'atto del GEOMETRI n. 1081
della provincia di FORLÌ data 11-08-1990 Firm. Giacomo Bandini

Dichiarazione di N.C.
Denuncia di variazione
Identificativi catastali
F. 64 sub 6
n. 89

MINISTERO DELLE FINANZE
DIREZIONE GENERALE DEL CATASTO E DEI SISTEMI
CATASTO EDILIZIO URBANO (RD 13-4-1989, n. 652)
Planimetria di u.i.u. in Comune di... **TREDOZIO** ... via... **XX SETTEMBRE** ... civ. **2.5-27**

MOD. AN (CEU)
LIRE **400**



PROF. POGGIOLINI TIZIANA
RISERVATO ALL'UFFICIO

Completata dal GEOM. GIACOMO BANDINI
scritto all'atto del GEOMETRI n. 1081
della provincia di FORLÌ data 11-08-1990 Firm. Giacomo Bandini

Dichiarazione di N.C.
Denuncia di variazione
Identificativi catastali
F. 64 sub 6
n. 89

LEGENDA
MAPPALLE 84
MAPPALLE 86
MAPPALLE 90
MAPPALLE 89