



Comune: CASTROCARO TERME T. SOLE/A
 Foglio: 21
 Richiedente: CTU ELIO FIORINI
 Scala originale: 1:2000
 Dimensione cornice: 776.000 x 552.000 metri
 9-Lug-2021 9:6:43
 Prot. n. F00041708/2021

N=40000

E=14900

I Particella: 91

MODULARE
P. 09. rev. 408

MINISTERO DELLE FINANZE

DIREZIONE GENERALE DEL CATASTO E DEI SERVIZI TECNICI ERARIALI

NUOVO CATASTO EDILIZIO URBANO

Lirc
200

Mod. A (Nuovo Catasto Edilizio Urbano)

(R. DECRETO-LEGGE 15 APRILE 1999, N. 662)

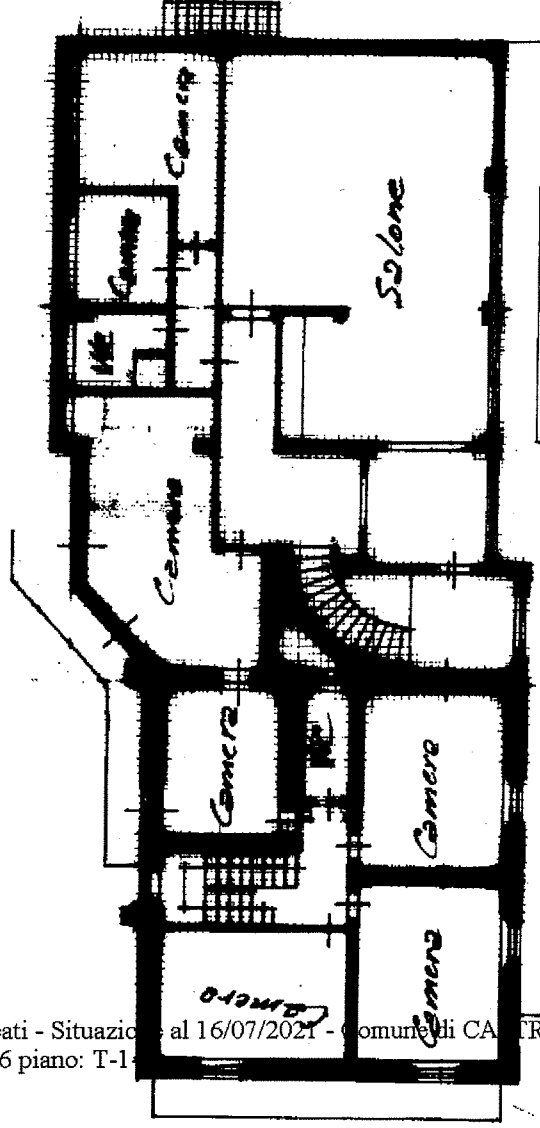
Planimetria dell'immobile situato nel Comune di **CASTROCARO TERME** Via **Fratta 16**

Ditta **GORI SOSTEME s.r.l.** a Castrocaro Terme e Terra del Sole il **09/09/1915**

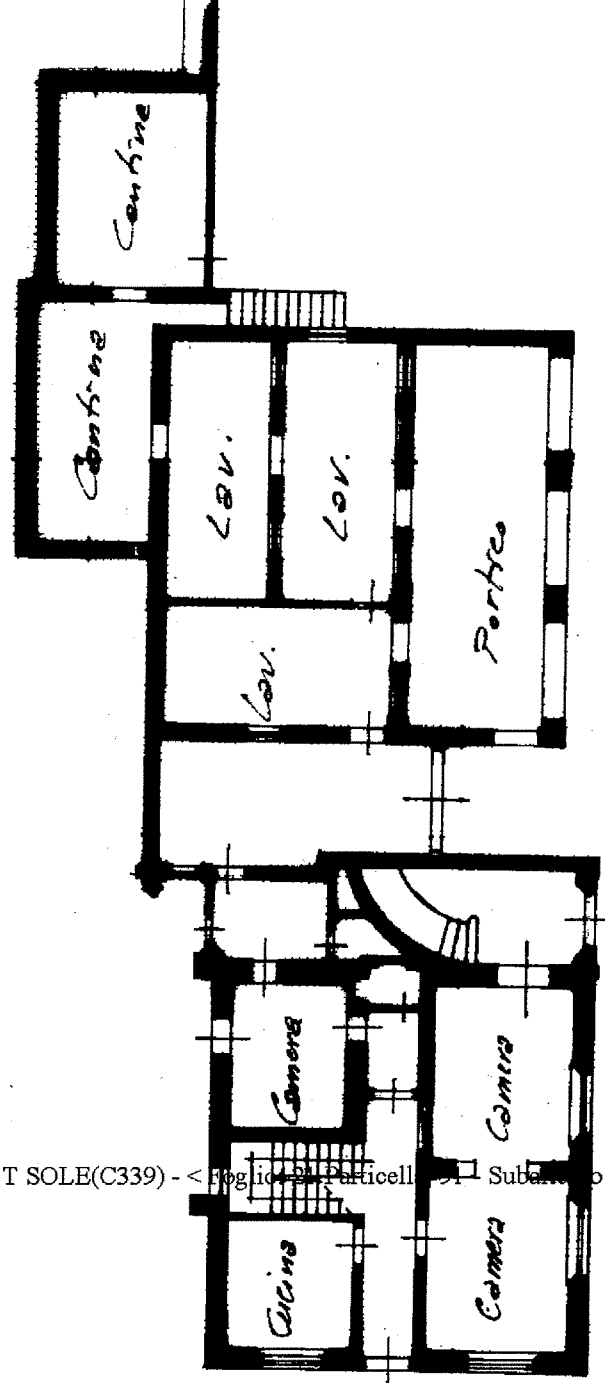
Allegata alla dichiarazione presentata all'Ufficio Tecnico Erariale di **Fratta**

1076

Catasto dei Fabbricati - Situazione al 16/07/2021 - Comune di CASTROCARO TERME T SOLE(C339) - < Foglio 24 Particella 1 Subalterno 1 >
VIA FRATTA n. 16 piano: T-1



Primo Piano



Piano Terreno

ORIENTAMENTO
N
SCALA DI 1: 200

VAR

SPAZIO RISERVATO PER LE ANNOTAZIONI D'UFFICIO

DATA	19/11/15
PROT. N°	F. 21 P. 91 sub. 1

Compilata dal **Geom. GIANCARLO ZANOLLI** (Trib. Roma e cognome del tecnico)

Iscritto all'Albo dei Geometri della Provincia di **FORLÌ**

DATA **20/08/1986**

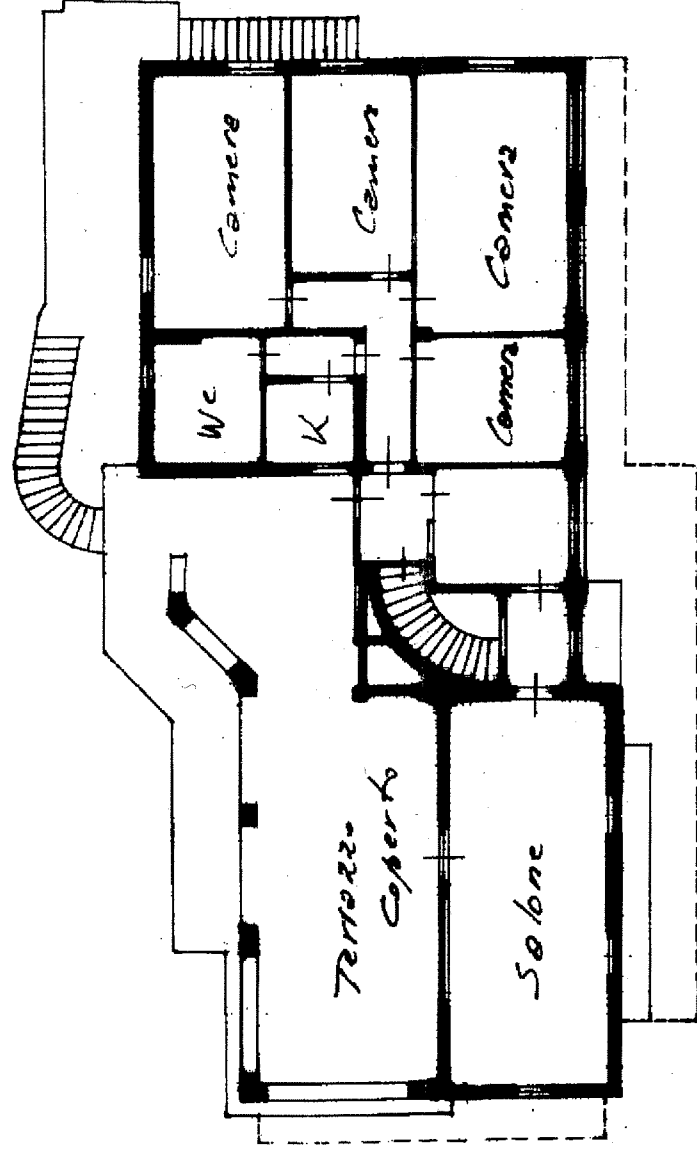
Firma: *Giancarlo Zanolli*

P.ZS. OFFICINA CV ROMA

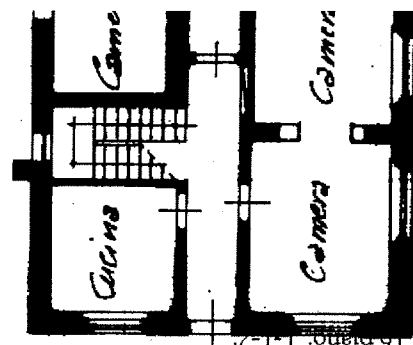



Planimetria
Ditta *GOI*
Allegata alla

Catasto dei Fabbricati - Situazione al 16/07/2021 - Comune di CASTROCARO TERME T. SOLE(C339) - < Foglio: 21 Particella: 91 - Subalterno 1 >
VIA FRATTA n. 16 piano: 1+2



Secondo Piano



Pian

SI

DATA

PROT. N°

1076

Mod. B (Nuovo Catasto Edilizio Urbano)

MINISTERO DELLE FINANZE

DIREZIONE GENERALE DEL CATASTO E DEI SERVIZI TECNICI ERARIALI

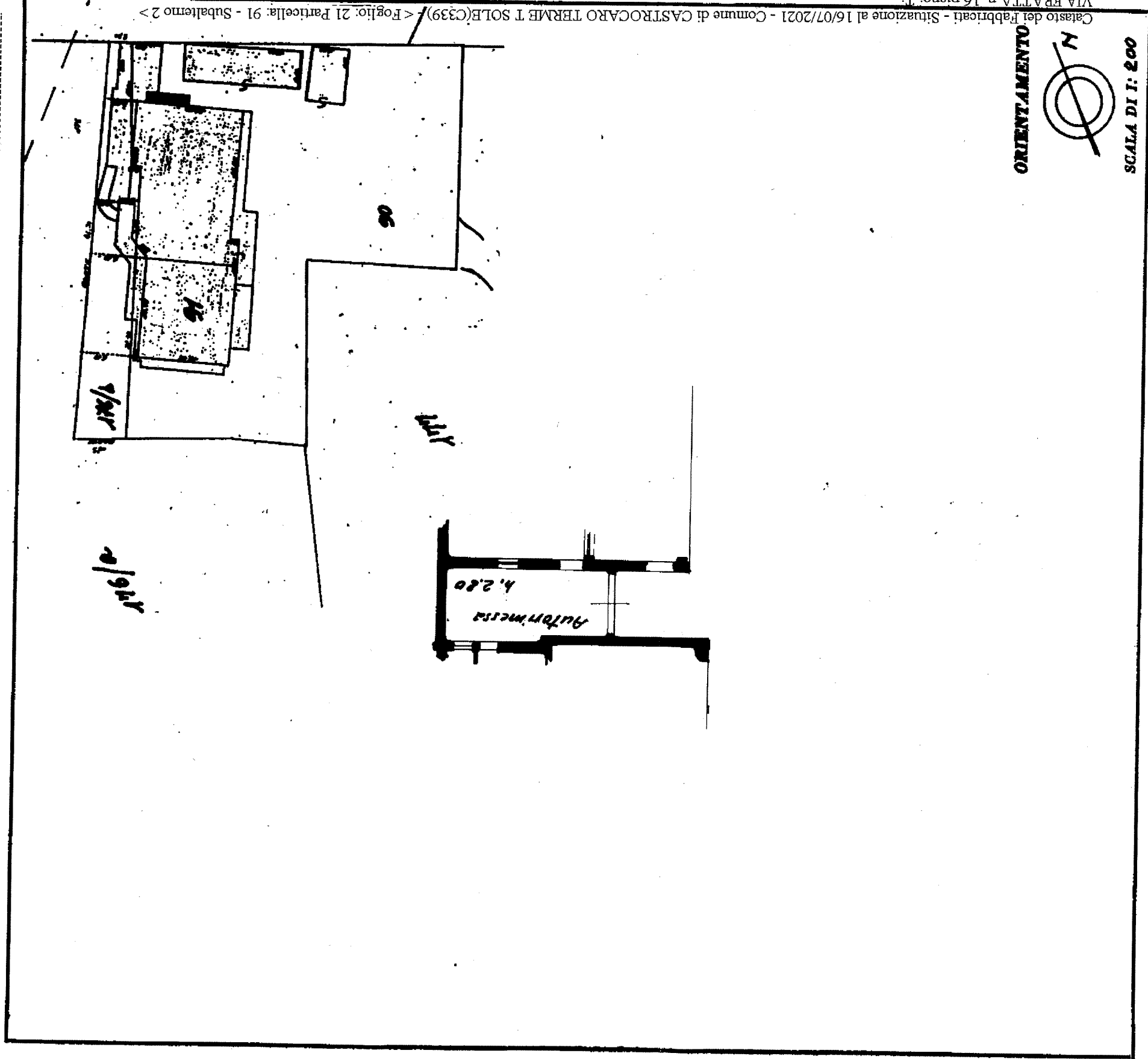
NUOVO CATASTO EDILIZIO URBANO

(R. DECRETO-LEGGE 19 APRILE 1959, N. 683)

Planimetria dell'immobile situato nel Comune di **CASTROCARO TERME** Via **FRATTE 16**

Ditta **FORI SOSTENE s.p.a. Castrocaro Terme e Terno del Sole** il **29/09/1985**

Allegata alla dichiarazione presentata all'Ufficio Tecnico Erariale di **FORLÌ**



SPAZIO RISERVATO PER LE ANNOTAZIONI D'UFFICIO

DATA
 PROT. N° 225905 A
 17/11/1985

F. 21
 P. 11
 Sub 2


Compilata dal **Geom. GIAMCARLO**

ZAMOLLI

Iscritto all'Albo dei **Geometri**

della Provincia di **FORLÌ**

20/08/82



Giuseppe Giancarlo

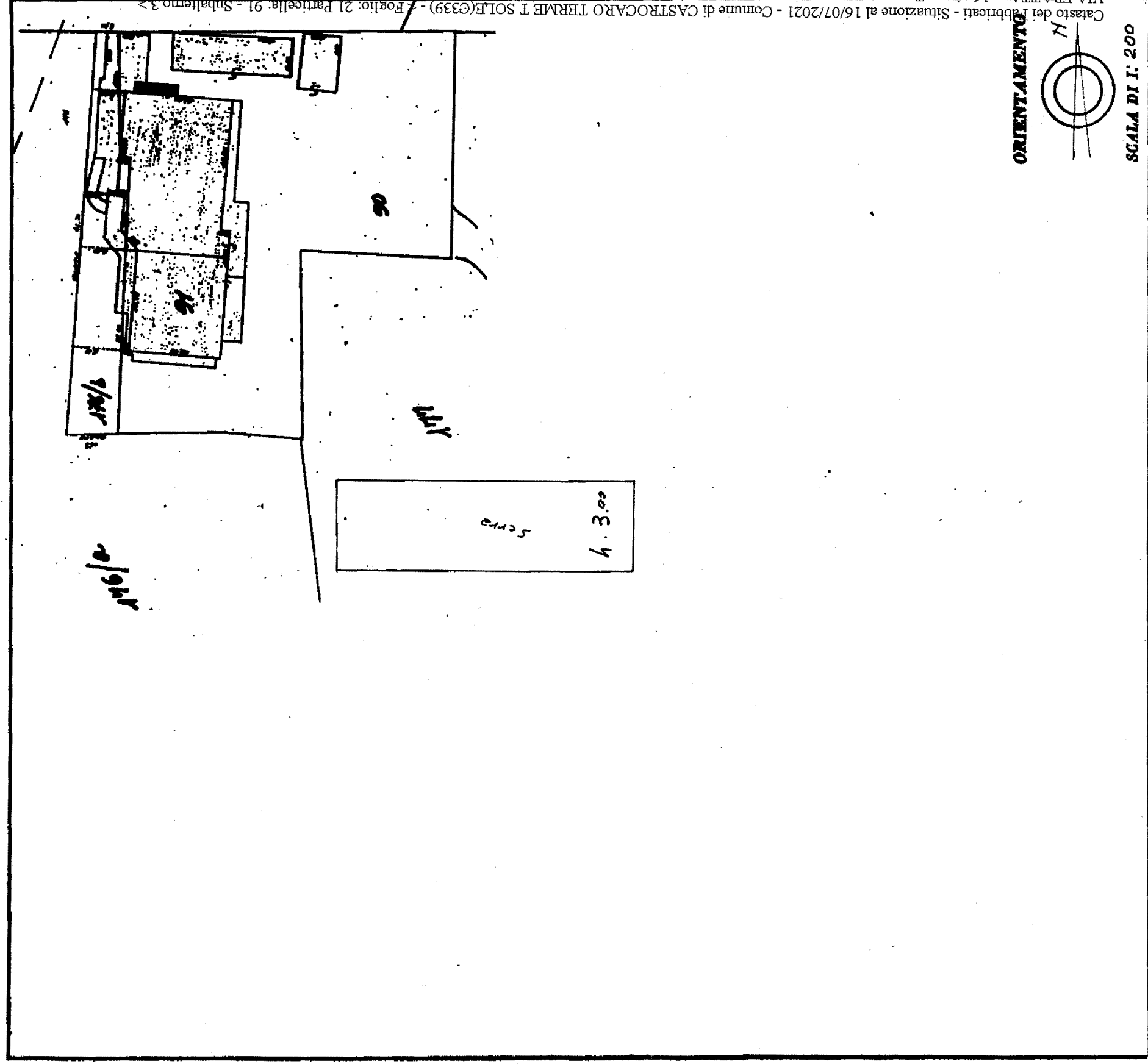
MINISTERO DELLE FINANZE

30 DIREZIONE GENERALE DEL CATASTO E DEI SERVIZI TECNICI ERARNALI NUOVO CATASTO EDILIZIO URBANO

(R. DECRETO LEGGE 13 APRILE 1999, N. 682)

Planimetria dell'immobile situato nel Comune di CASTROCARO TERME Via FRATE 16
Ditta GORI SOTTENE n. 3 CASTROCARO TERME - TERRA NEL SOLE n. 09/00/1915

Allegata alla dichiarazione presentata all'Ufficio Tecnico Erariale di FORLÌ



SPAZIO RISERVATO PER LE ANNOTAZIONI D'UFFICIO

DATA

PROT. N°

22/07/2021
22597/5 B
1900

F. 21
PART 91
Sub 3


Compilata dal Geom. GIAMPAOLO
(Titolo, nome e cognome del tecnico)

FRANZELLI

Iscritto all'Albo dei Geometri
della Provincia di FORLÌ

DATA 20/8/1986

Stefano Giancarlo



1076

MOD. B (Nuovo Catasto Edilizio Urbano)

MINISTERO DELLE FINANZE

DIREZIONE GENERALE DEL CATASTO E DEI SERVIZI TECNICI ENERGIALI

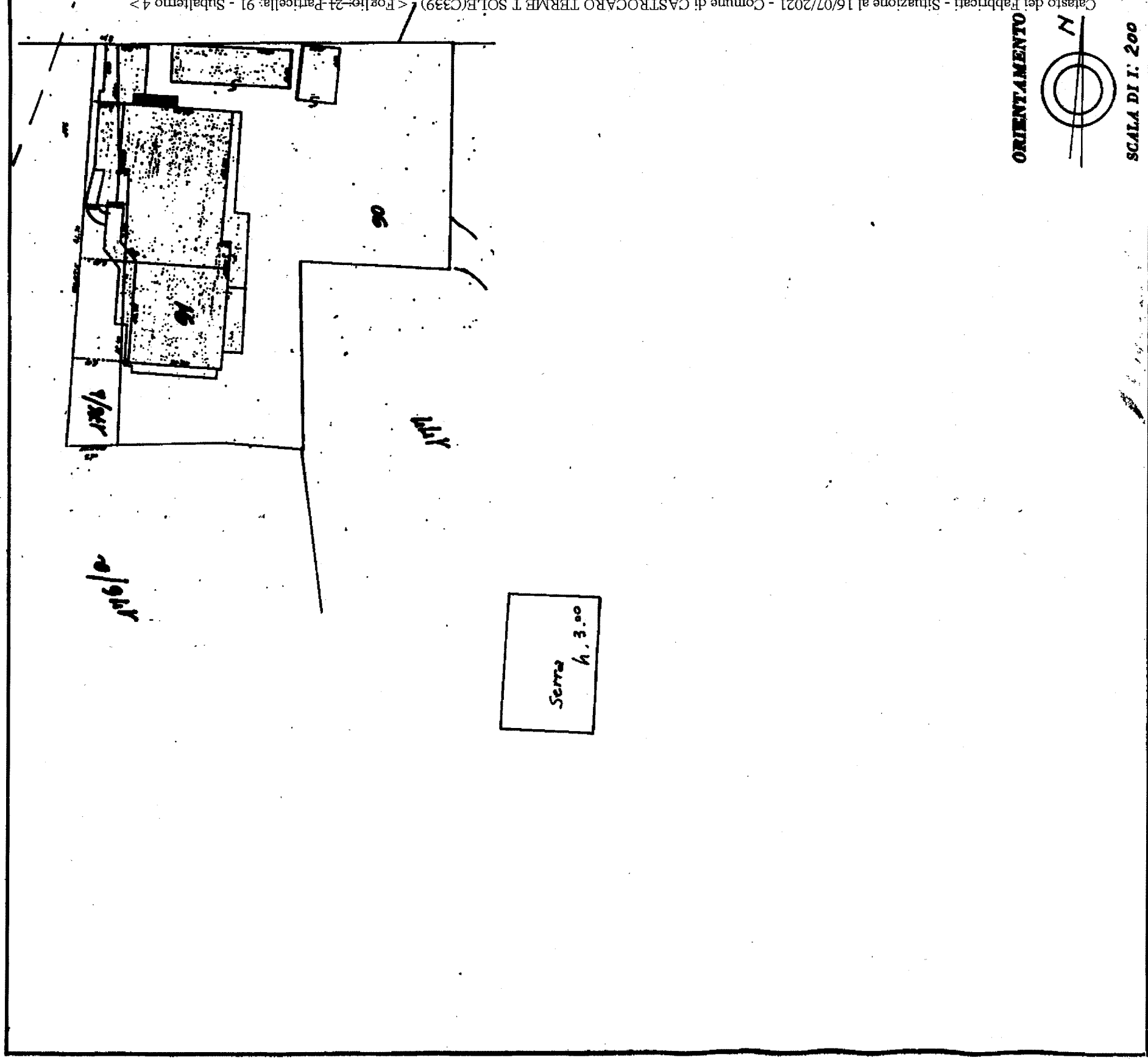
31 NUOVO CATASTO EDILIZIO URBANO

(R. DECRETO LEGGE 13 APRILE 1950, N. 482)

Planimetria dell'immobile situato nel Comune di CASTROCARO TERME Via FRATTE 16

Ditta FORI SISTEMI n. 2 Castrocaro Terme e Terra del Sole il 09/04/1915

Allegata alla dichiarazione presentata all'Ufficio Tecnico Eneriale di FORI



SPAZIO RISERVATO PER LE ANNOTAZIONI D'UFFICIO	
DATA	22/5/2021
PROT. N°	F. P. 21 91 4

Compilata dal Geom. GIANNARLO
(Titolo, nome e cognome del tecnico)
ZANOLI

Iscritto all'Albo dei Geometri
della Provincia di FORLÌ

DATA 20/01/1986

Firma Luigi Giannarolo