

2513

MOD. B (Nuovo Catasto Edilizio Urbano)



MINISTERO DELLE FINANZE

DIREZIONE GENERALE DEL CATASTO E DEI SERVIZI TECNICI ERARIALI

15 NUOVO CATASTO EDILIZIO URBANO

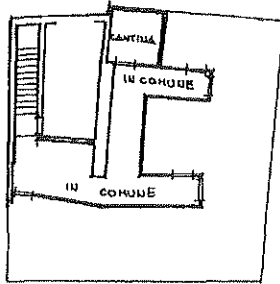
(R. DECRETO-LEGGE 13 APRILE 1976, N. 430)

Planimetria dell'immobile situato nel Comune di FORLÌ Via A. CANTONI N. 10

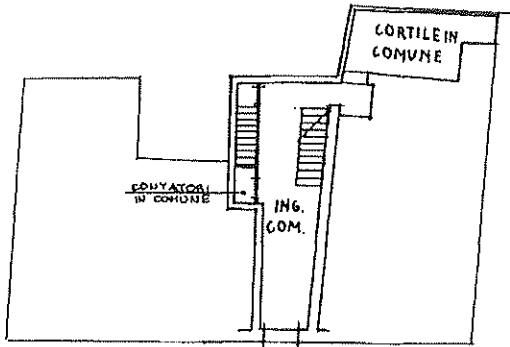
Ditta PERSIANI VALENTI nato a Forlì il 27/4/36 proprietario - PERSIANI DELMO nato a Forlì il 2/12/19 usufruttuario

Allegata alla dichiarazione presentata all'Ufficio Tecnico Erariale di FORLÌ

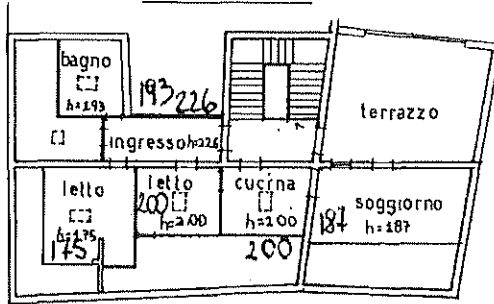
PIANTA CANTINA h=235 **235**



PIANO TERRA h=330 **330**



PIANO QUARTO



ORIENTAMENTO



Catasto del Fabbricati - Situazione 03/10/2023 - Comune di FORLÌ (D7104) - Foglio 179 Part. 447 Subalmeno 19 - VIA A. CANTONI n. SNC Piano S1 - 4

SPAZIO RISERVATO PER LE ANNOTAZIONI D'UFFICIO

DATA
PROT. N°

1° FEB. 1986

A	179
B	19

Compilata dal GEOMETRA
(Titolo, Albo e oggetto del fascicolo)
EUGENIO MONTI
Iscritto all'Albo dei GEOMETRI
della Provincia di FORLÌ
DATA 17-02-1986 EUGENIO MONTI
Firma EUGENIO MONTI
di FORLÌ



A CURA DEL COLLEGIO GEOMETRI DI FORLÌ