

Data presentazione: 28/07/1999 - Data: 02/11/2024 - n. T2180 - Richiedente: TRNLDA73154C963N
Totale schede: 1 - Formato di acquisizione: A3(297x420) - Formato stampa richiesto: A3(297x420)
Ultima planimetria in atti

MODULARIO
F. rig. rend. 496



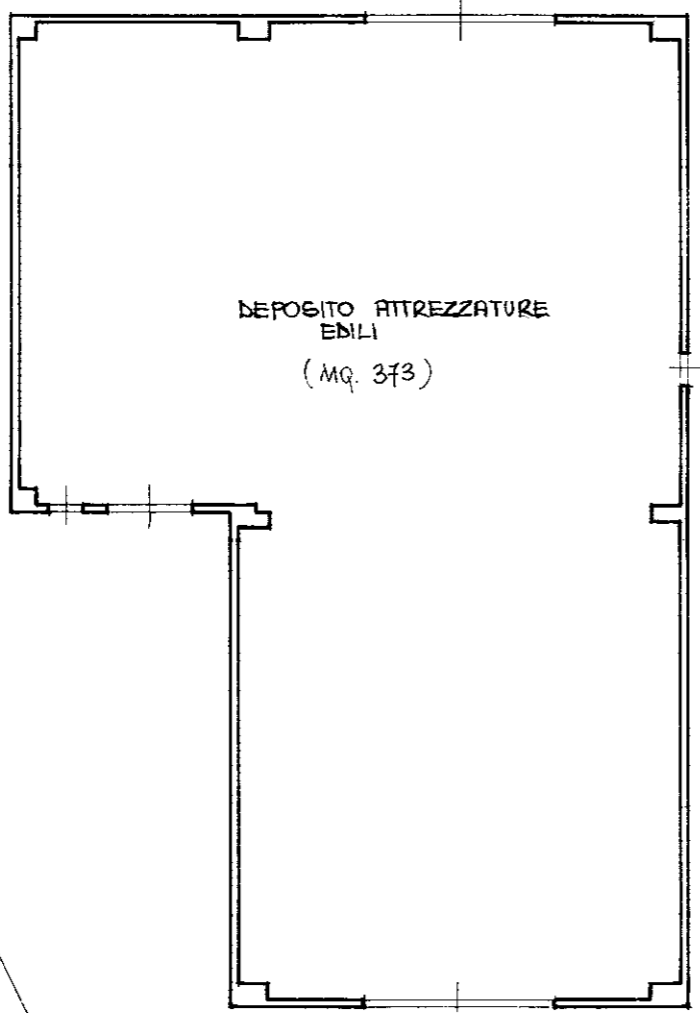
MINISTERO DELLE FINANZE
DIPARTIMENTO DEL TERRITORIO
CATASTO EDILIZIO URBANO (RDL 13-4-1939, n. 652)

allegato 06

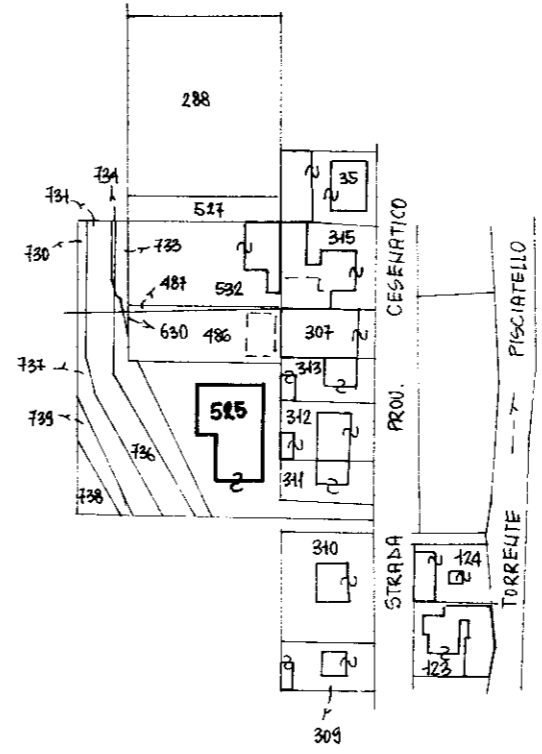
MOD. AN (CEU)

LIRE
800

Planimetria di u.i.u. in Comune di CESENA via CESENATICO (LOC. MACEROLE) civ.



CORTE



PLANIMETRIA sc. 1:2000
FOGLIO 102

VIA CESENATICO

ORIENTAMENTO



SCALA DI 1:200

PIANO TERRA H:6.50

Dichiarazione di N.C.
Denuncia di variazione

Identificativi catastali
F. 102
n. 525

Compilata dal CEOM
(Titolo, cognome e nome)
MORGAGHI MAURIZIO
Iscritto all'albo dei GEOMETRI
della provincia di FORLÌ-CESENA n. 1354
data 02.06.1999 Firma Morgagni Maurizio

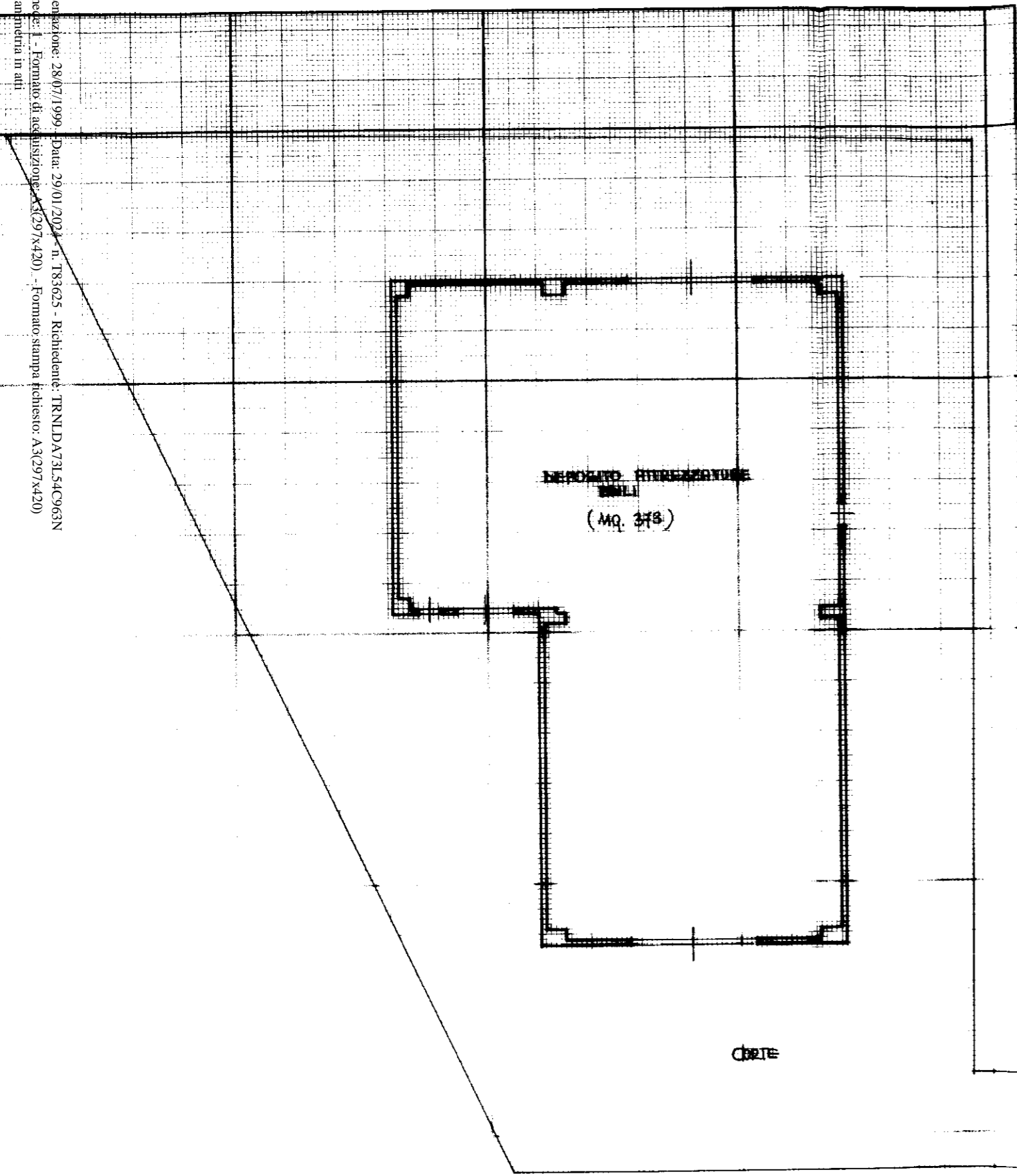
RISERVATO ALL'UFFICIO

Data presentazione: 28/07/1999 - Data: 02/11/2024 - n. T2180 - Richiedente: TRNLDA73154C963N

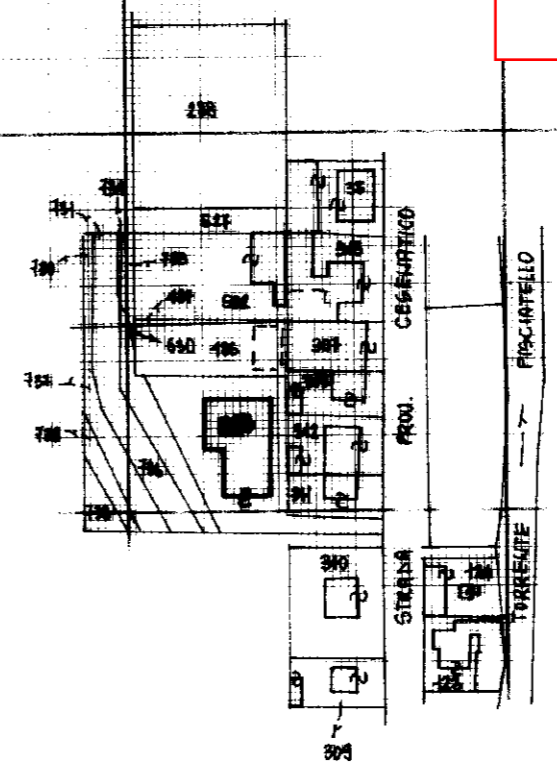


MODULARIO
F. rig. rend. 400

Data presentazione: 28/07/1999 - Data: 29/01/2024 - n. 183625 - Richiedente: TRN1DA731.54C963N
Totale sheet: 1 - Formato di acquisizione: A3(297x420) - Formato stampa fidejussio: A3(297x420)
Ultima planimetria in atti



planimetria presente in banca dati presso l'Agenzia delle Entrate-Sez. Territorio per la quale è stata richiesta la nuova scansione in quando non leggibile



PLANIMETRIA sc. 1:2000

Foglio 102

* Scala originale non disponibile. *

VIA CESENATICO

ORIENTAMENTO



SCALA DI 1:800

PIANO TERRA H: 6.50

Dichiarazione di N.C.
Denuncia di variazione
Identificativi catastali
F. 102
n. 525 sub.

Compilata dal CROM
(Titolo, cognome e nome)
MORGAGHI MAURIZIO
Iscritto all'albo dei GEOMETRI
della provincia di FORLÌ-CESENA
data 02.06.1999 Firma MORGAGHI MAURIZIO
1354

RISERVATO ALL'UFFICIO