

**Agenzia del Territorio
CATASTO FABBRICATI
Ufficio Provinciale di
Ravenna**

Dichiarazione protocollo n. RA0158324 del 17/11/2005

Planimetria di u.i.u. in Comune di Cervia

Via Bigatta

civ. 12D

Identificativi Catastali:

Sezione:

Foglio: 88

Particella: 172

Subalterno: 32

Compilata da:

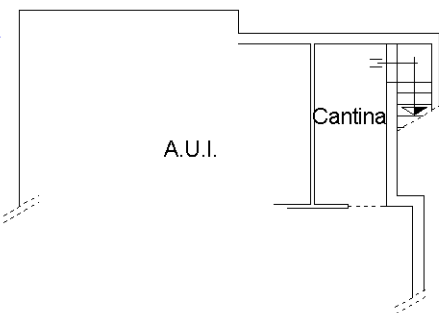
Iscritto all'albo:
Geometri

Prov. Ravenna

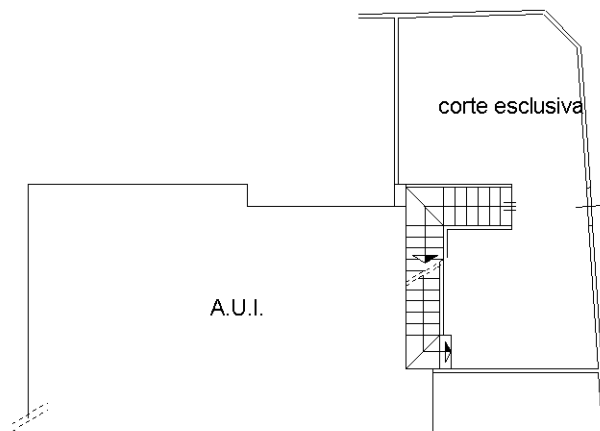
N. 1310

Scheda n. 1

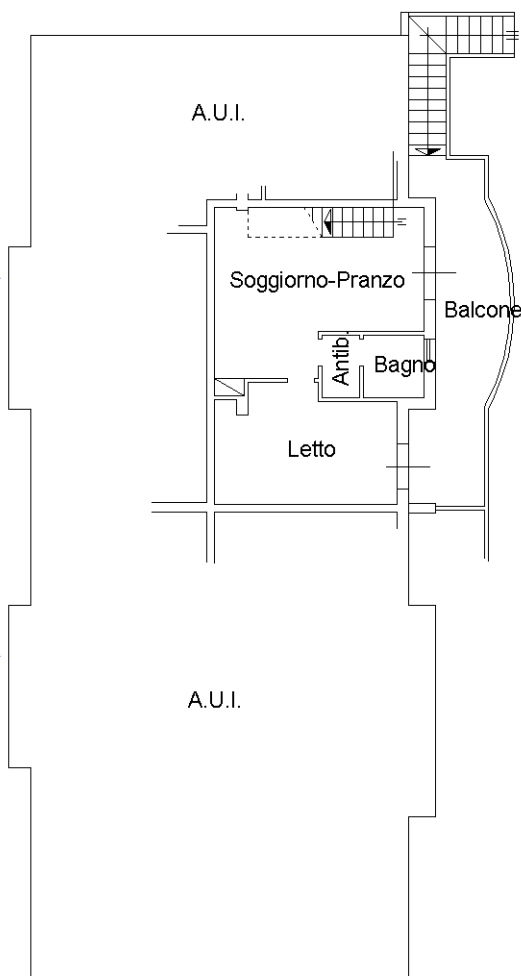
Scala 1:200



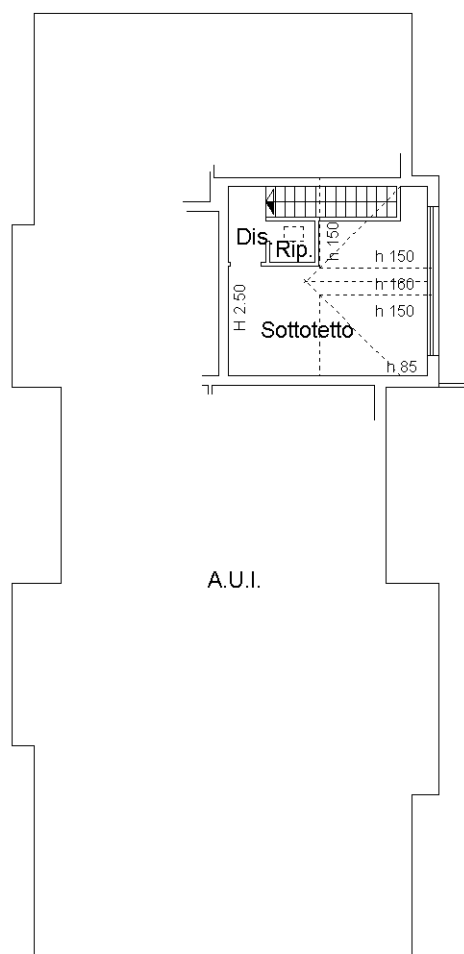
Piano Primo Sottostrada h 240



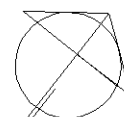
Piano Terra



Piano Primo h 270



Piano Secondo (Sottotetto)



Catasto dei Fabbricati - Situazione al 28/08/2023 - Comune di CERVIA(C553) - < Foglio 88 - Particella 172 - Subalterno 32 >
VIA BIGATTA n. 12D Interno 4 Piano S1-T - 1-2

Ultima planimetria in atti

**Agenzia del Territorio
CATASTO FABBRICATI
Ufficio Provinciale di
Ravenna**

Dichiarazione protocollo n. RA0158324 del 17/11/2005

Planimetria di u.i.u. in Comune di Cervia

Via Bigatta

civ.

Identificativi Catastali:

Sezione:

Foglio: 88

Particella: 172

Subalterno: 5

Completato da

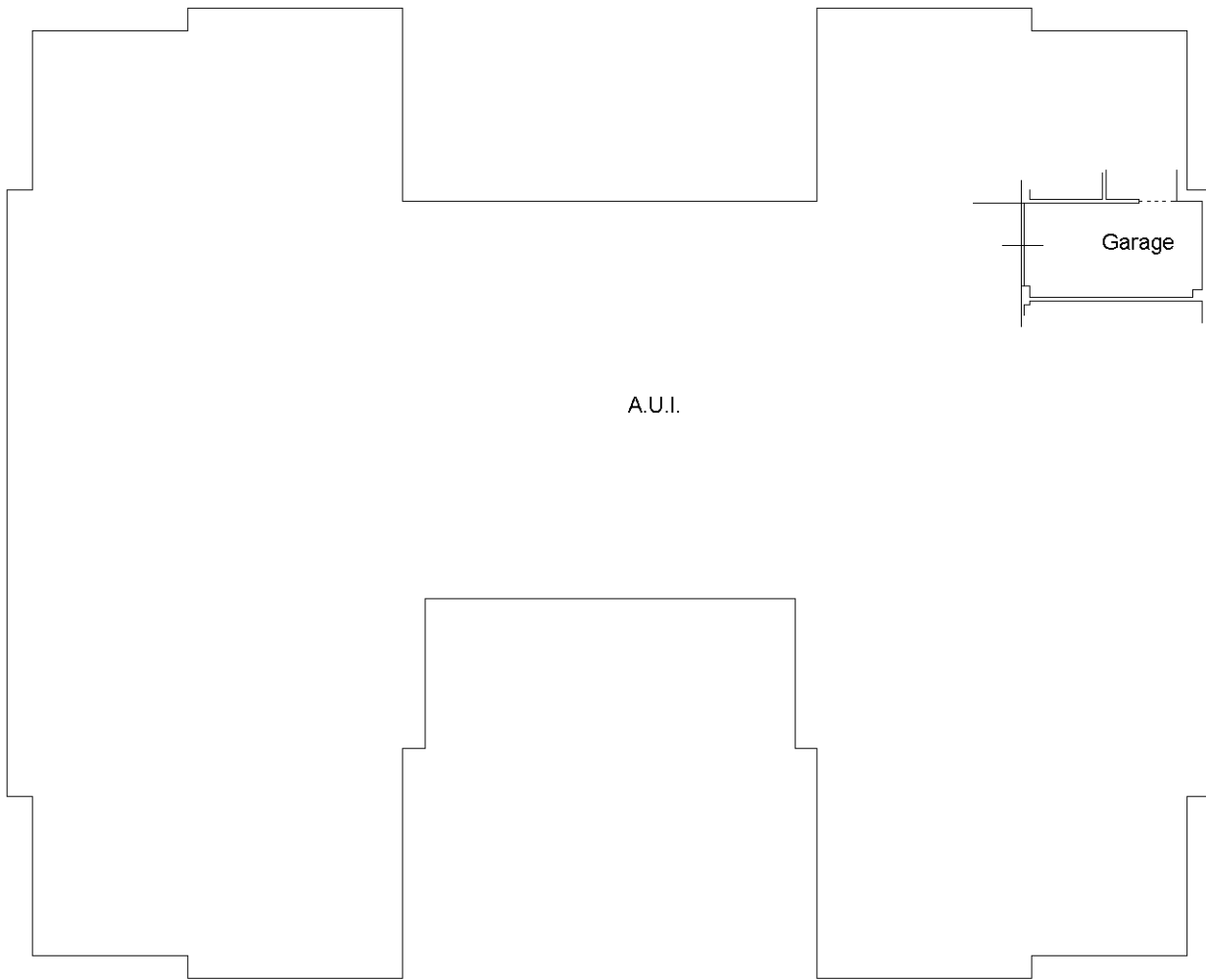
Iscritto all'albo:
Geometri

Prov. Ravenna

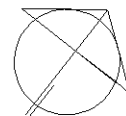
N. 1310

Scheda n. 1

Scala 1:200



Piano Primo Sottostrada h 240



Ultima planimetria in atti

Data: 28/08/2023 - n. T6516 - Richiedente:

richiesto: A4(210x297)