

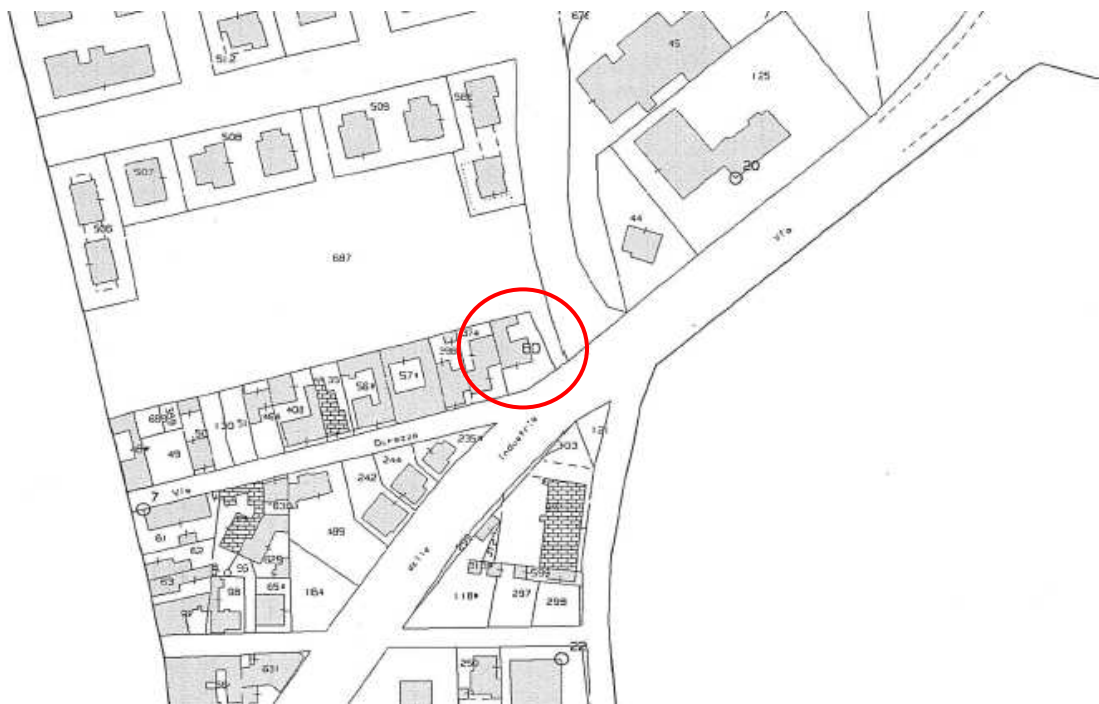
Ing. Claudio Palotta
Ing. Umberto Palotta

TRIBUNALE DI RAVENNA

RGE 53/2023

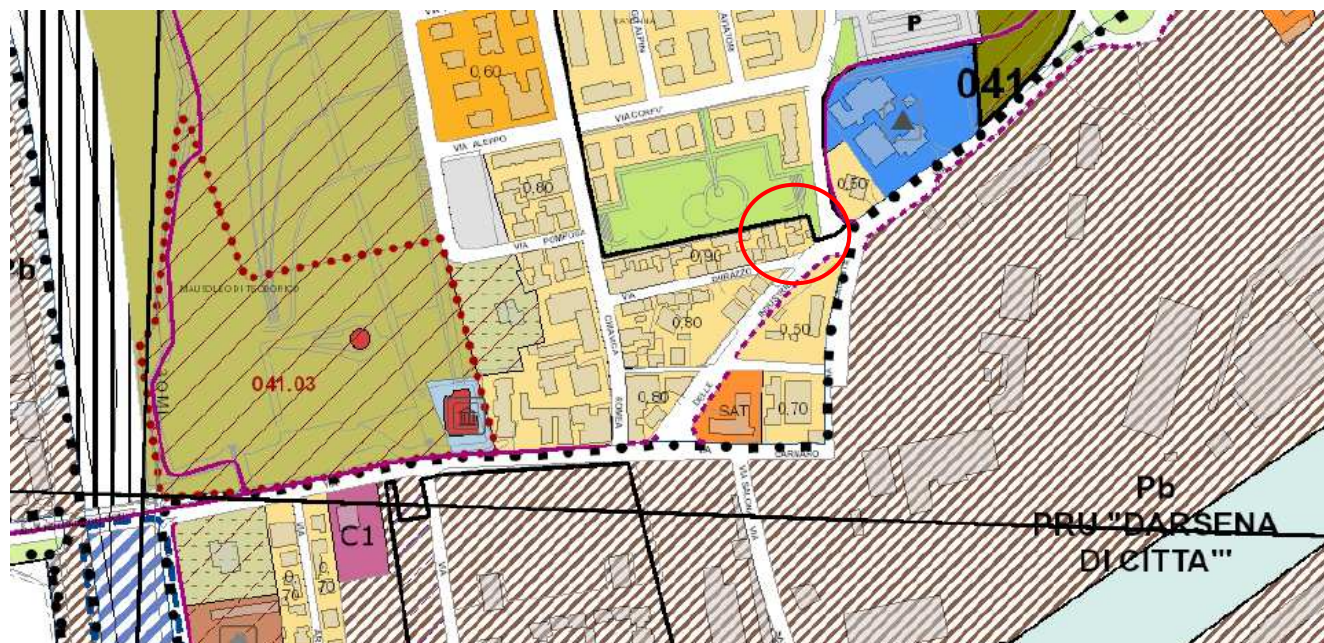
LOTTO I

Via Durazzo - Ravenna (RA)
ESTRATTO DI MAPPA CT



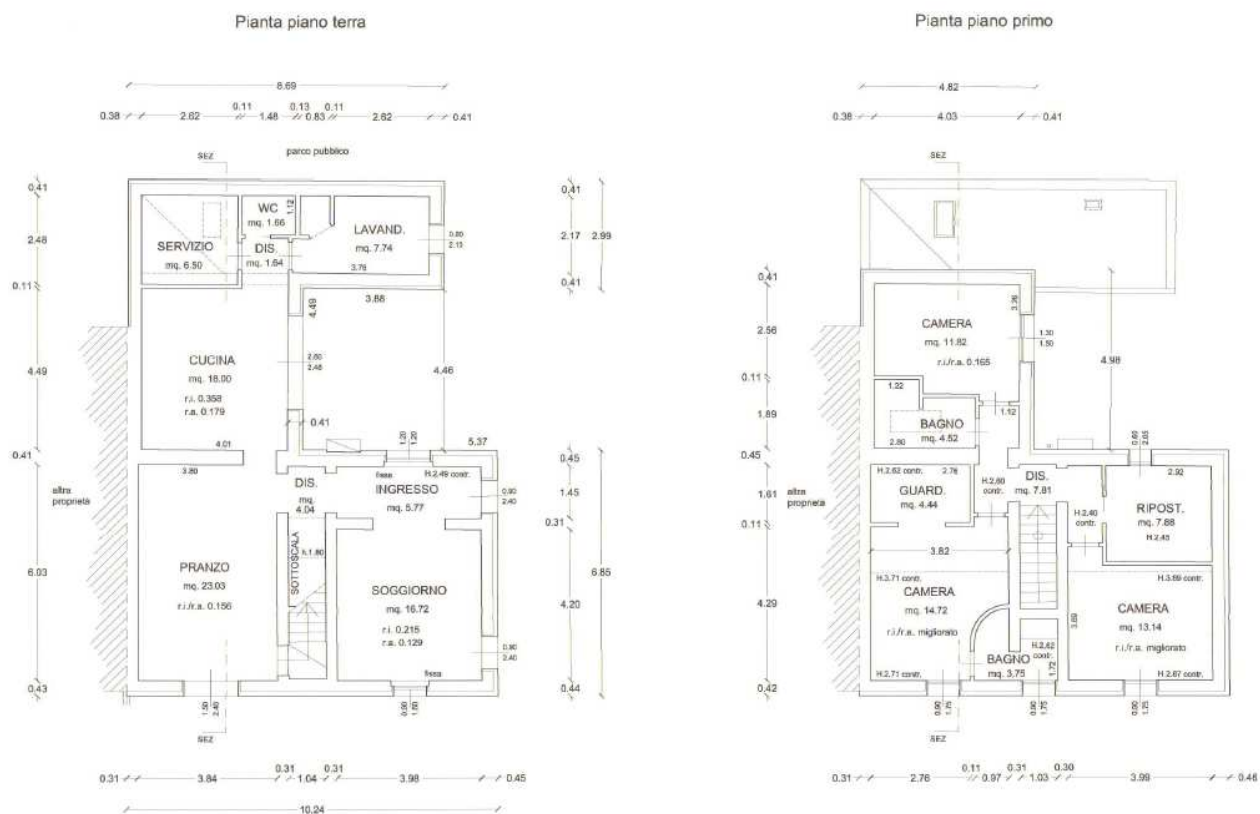
Particelle 60 Fog.49 Bagnara di Romagna

Nota : Elaborati scansionati non in scala



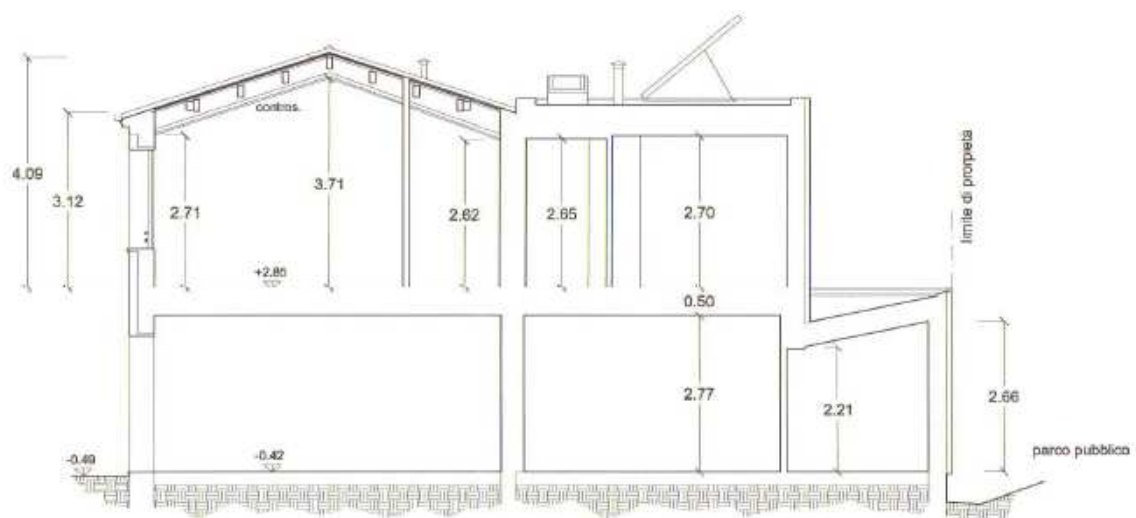
Estratto mappa RUE

EDIFICIO CENTRO URBANO



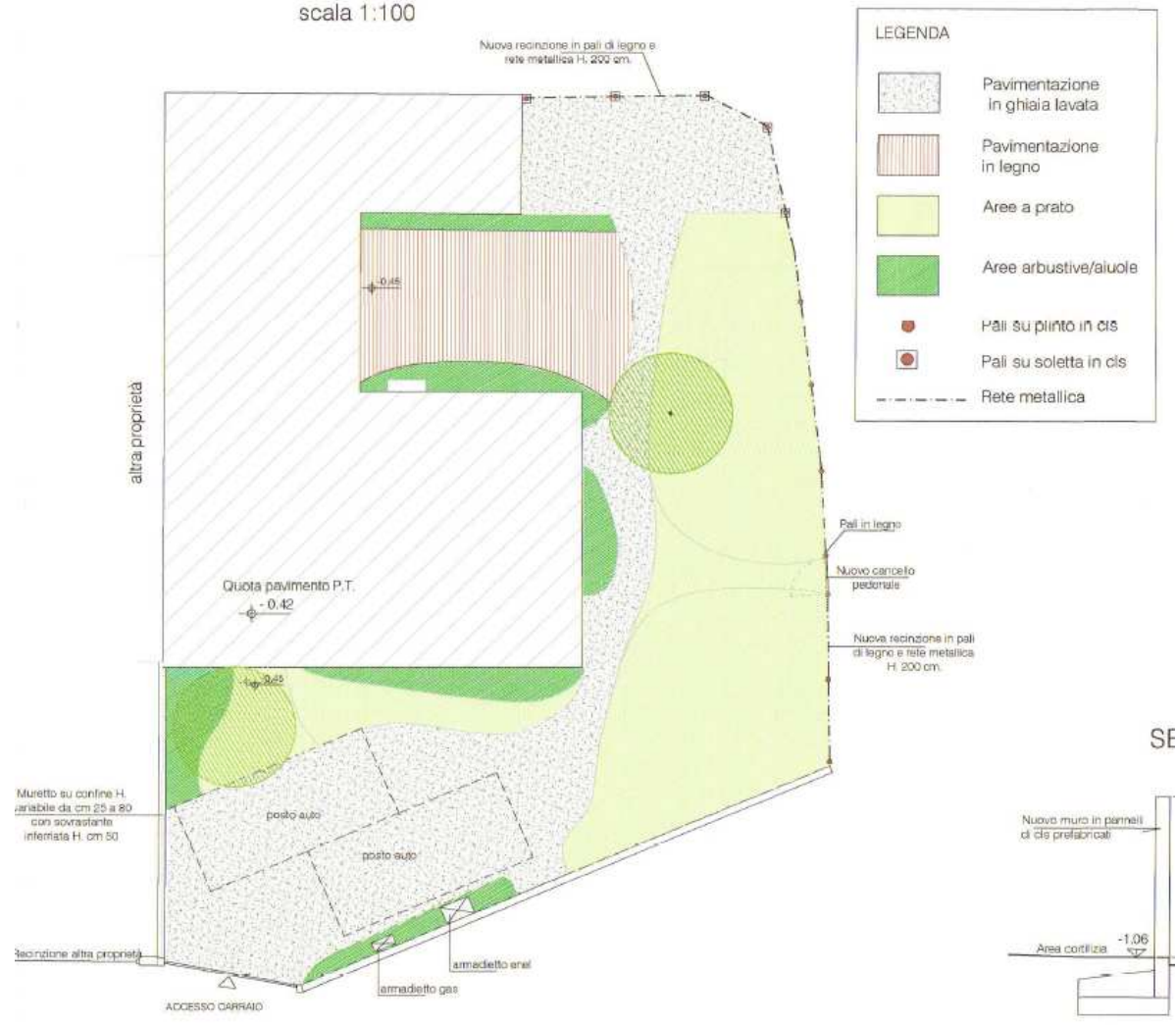
PIANTE PROSPETTI E SEZIONE NON IN SCALA ultimo titolo edilizio 2015

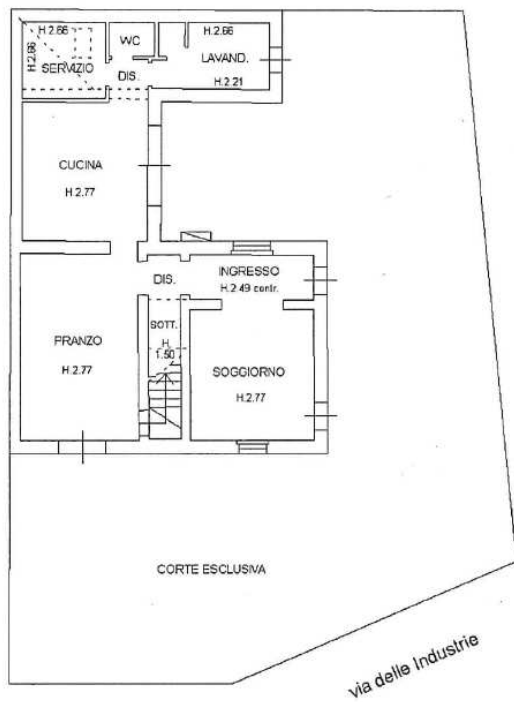




Sezione

PIANTA STATO DI PROGETTO
scala 1:100

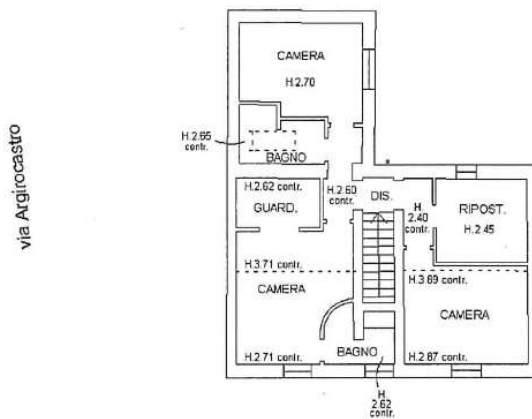




via Durazzo

PIANTA PIANO TERRA

ESTRATTO DI MAPPA N.C.T.
 COMUNE DI RAVENNA
 SEZ. CENS. RAVENNA
 FOGLIO 49 svil.B MAPPALE 60
 SCALA 1:1000



via Argirocastro

PIANTA PIANO PRIMO

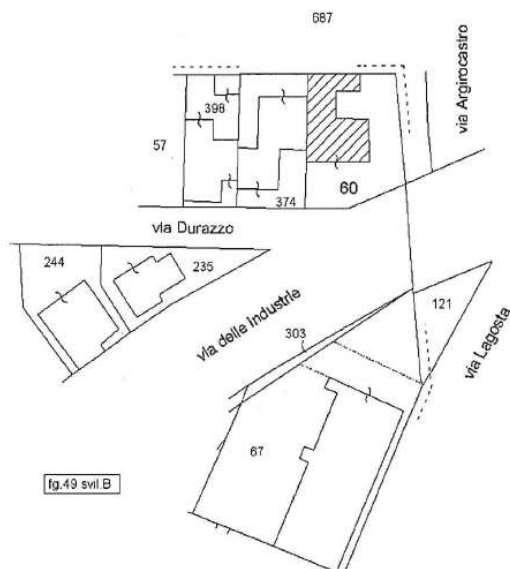


fig.49 svil B

fig.49

Comune di Fabrici - Situazione al 10/10/2023 - Comune di RAVENNA (II 199) - S.z. urbana R.A. - Foglio 49 Particella 60 Subalmeno 4 ->

ESTRATTO DA Planimetria catastale