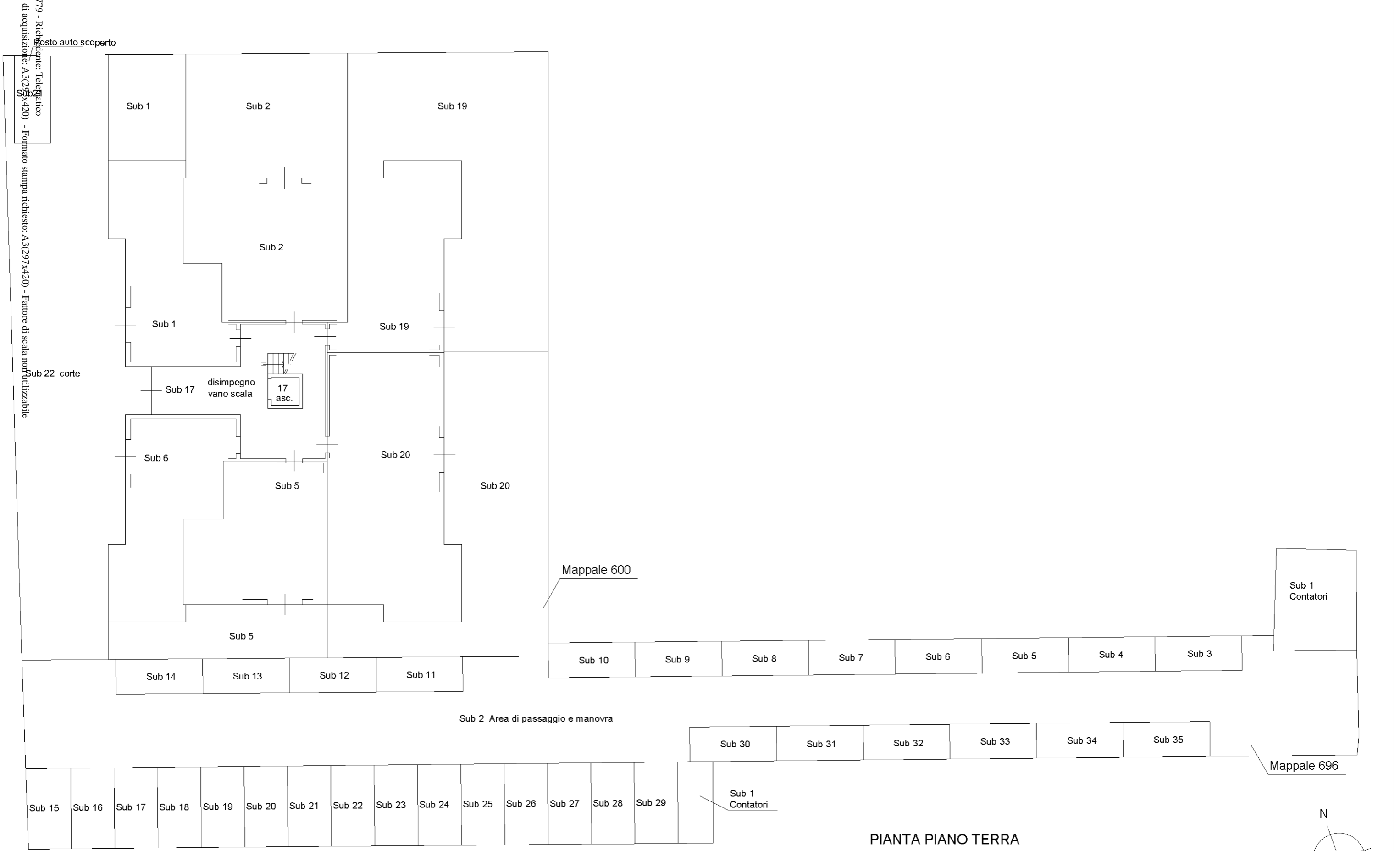


**Agenzia del Territorio**  
**CATASTO FABBRICATI**  
 Ufficio provinciale di Ravenna

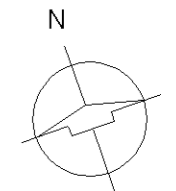
<b>ELABORATO PLANIMETRICO</b>	Compilato da: Lazzarini Mauro	Iscritto all'albo: Geometri	Prov. Ravenna	N. 1218
Comune di Fusignano	Sezione:	Foglio: 27	Particella: 600	Protocollo n. RA0058455 del 12/05/2006
Dimostrazione grafica dei subalterni			Tipo Mappale n.	del Scala 1 : 200

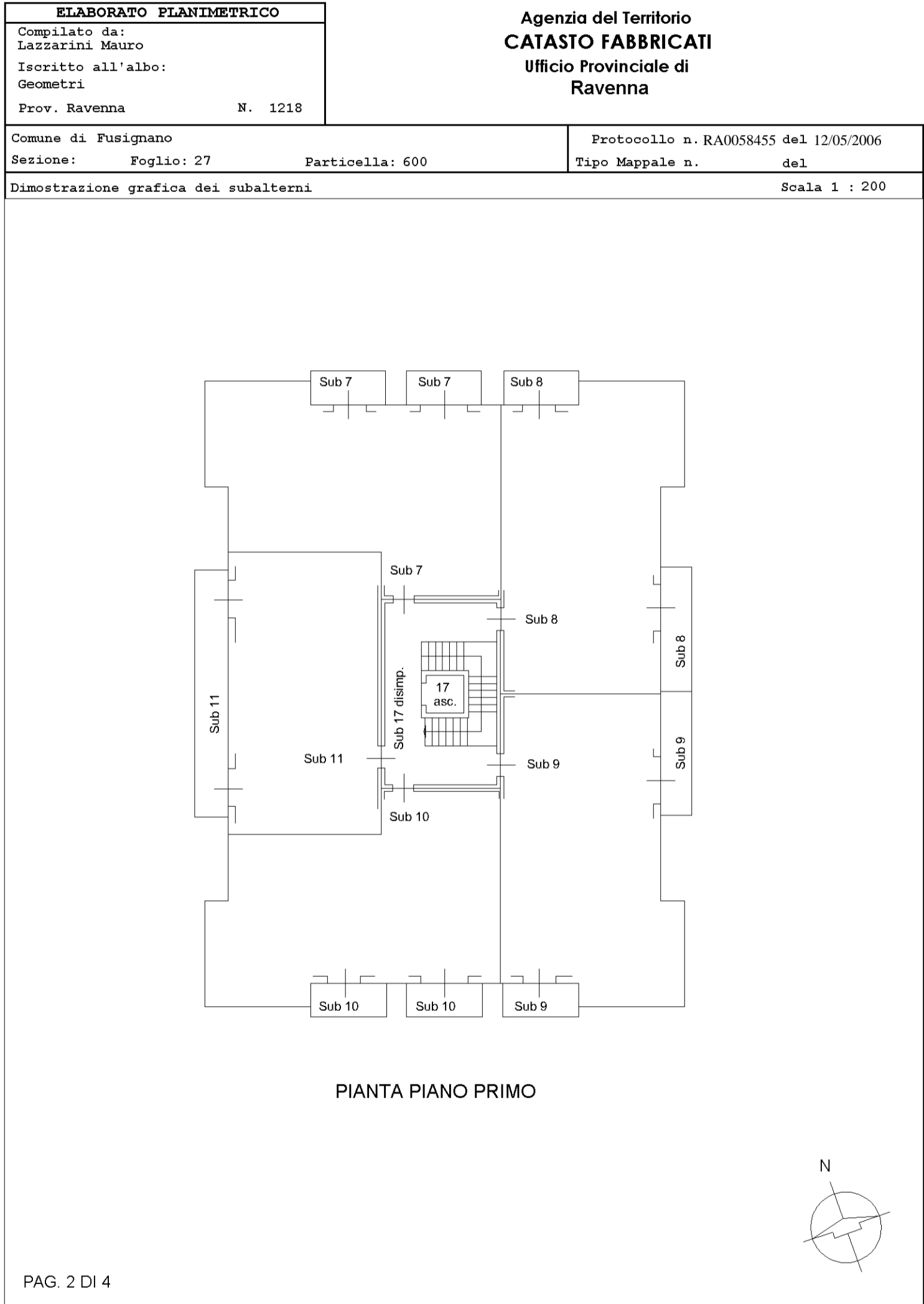
Data: 13/01/2024 - n. T19779 - Richiedente: Telematico  
 Totale schede: 4 - Formato di acquisizione: A3(297x420) - Formato stampa richiesto: A3(297x420) - Fattore di scala non utilizzabile  
 Ultima planimetria in atti

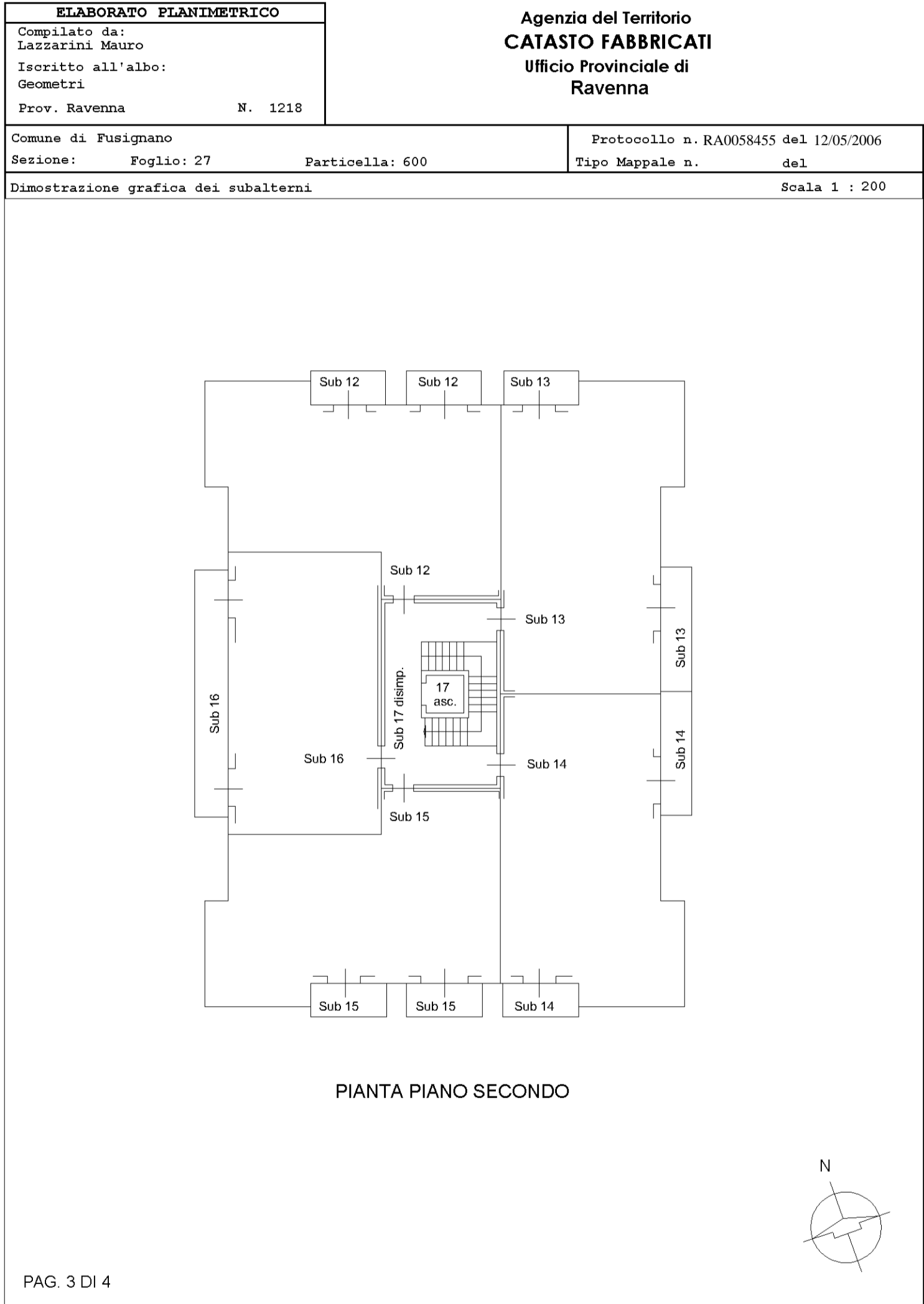
Data: 13/01/2024 - n. T19779 - Richiedente: Telematico



**PIANTA PIANO TERRA**







<b>ELABORATO PLANIMETRICO</b>		<b>Agenzia del Territorio CATASTO FABBRICATI Ufficio Provinciale di Ravenna</b>	
Compilato da: Lazzarini Mauro			
Iscritto all'albo: Geometri Prov. Ravenna N. 1218			
Comune di Fusignano		Protocollo n. RA0058455 del 12/05/2006	
Sezione: Foglio: 27	Particella: 600	Tipo Mappale n.	del
Dimostrazione grafica dei subalterni		Scala 1 : 200	

**PIANTA PIANO TERZO  
(SOPPALCHI)**

N

PAG. 4 DI 4