

Agenzia del Territorio
CATASTO FABBRICATI
Ufficio Provinciale di
Ravenna

ELABORATO PLANIMETRICO

Compilato da:
Tamburini Giovanni
Iscritto all'albo:
Architetti
Prov. Ravenna N. 727

Comune di Cervia

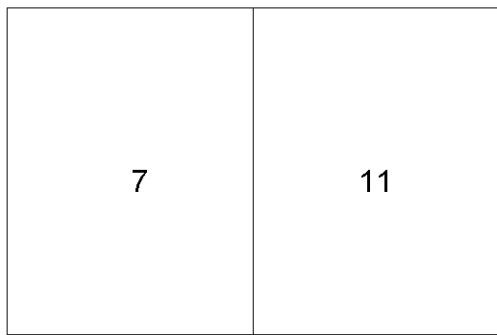
Protocollo n. RA0090138 del 29/08/2011

Sezione: Foglio: 26 Particella: 1824

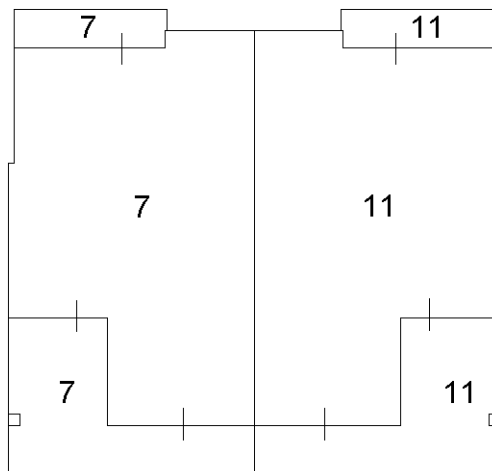
Tipo Mappale n. del

Dimostrazione grafica dei subalterni

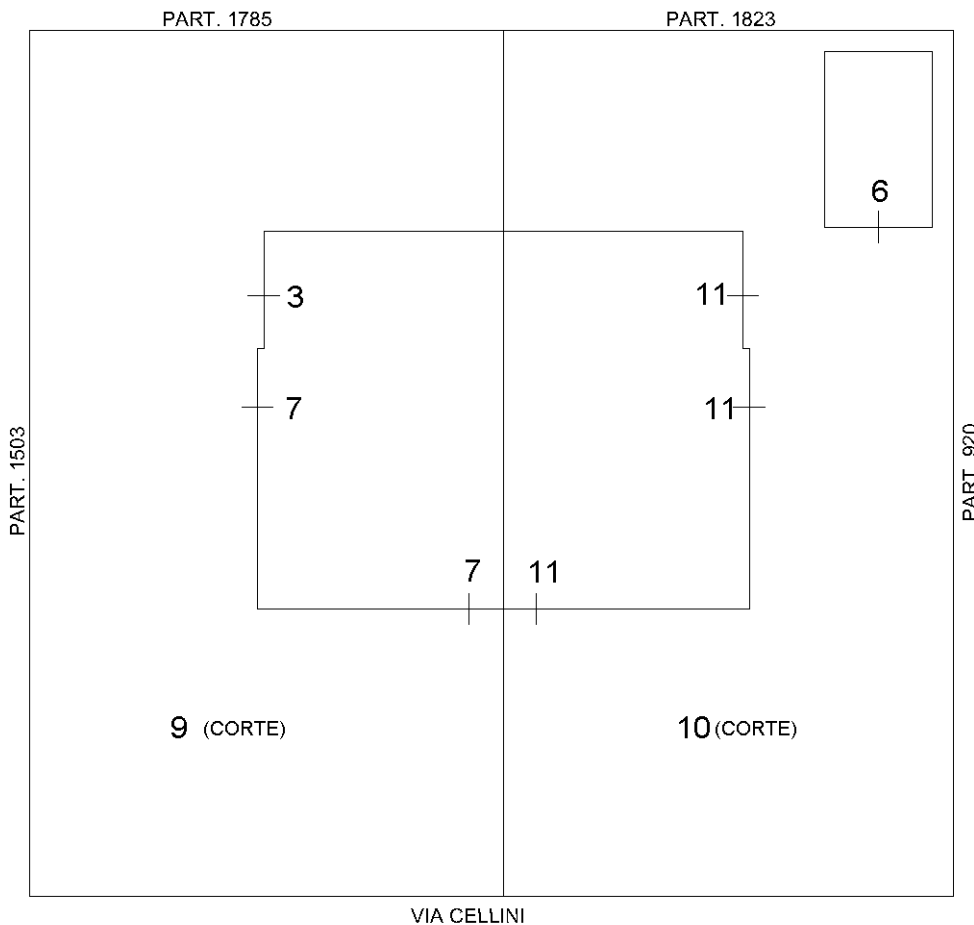
Scala 1 : 200



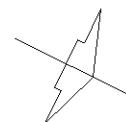
PIANO PRIMO
SOTTOSTRADA



PIANO PRIMO



PIANO TERRA



Ultima planimetria in atti