

**Agenzia del Territorio
CATASTO FABBRICATI
Ufficio Provinciale di
Ravenna**

Dichiarazione protocollo n. RA0071020 del 09/04/2004

Planimetria di u.i.u. in Comune di Ravenna

Via Babini Sauro

civ. SNC

Identificativi Catastali:

Sezione: RA

Foglio: 223

Particella: 173

Subalterno: 5

Compilata da:
Magri Raffaele

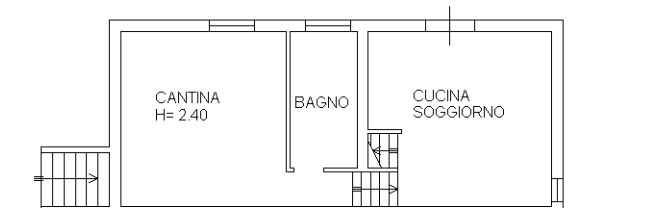
Iscritto all'albo:
Geometri

Prov. Ravenna

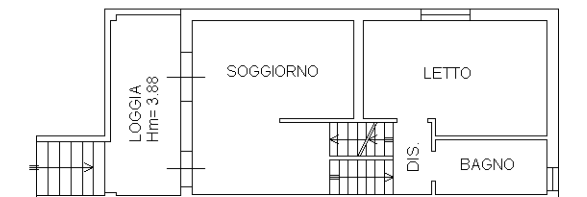
N. 908

Scheda n. 1

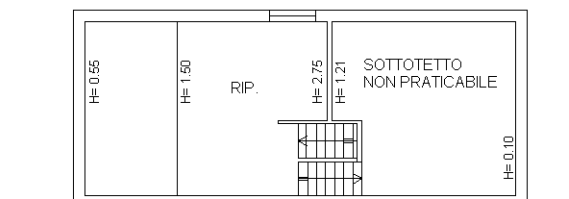
Scala 1:200



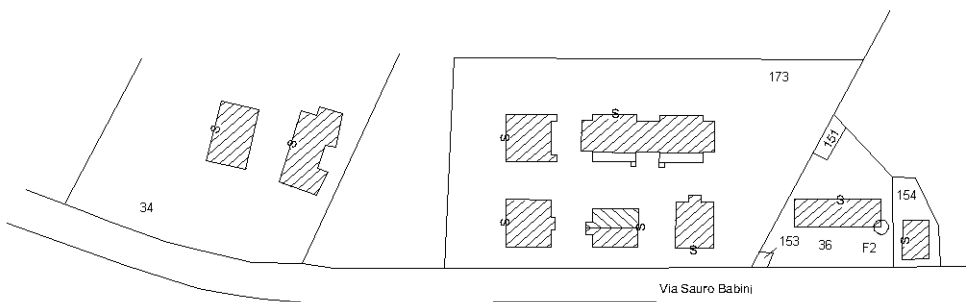
Via Sauro Babini
PIANTA PIANO TERRA H= 2.70



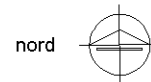
PIANTA PIANO PRIMO H= 2.70



PIANTA PIANO SECONDO
Hm= 2.13



ESTRATTO DI MAPPA
scala 1:2000



Catasto dei Fabbricati - Situazione al 14/02/2023 - Comune di RAVENNA(H199) - < Sez. urbana RA - Foglio 223 - Particella 173 - Subalterno 5 >
VIA SAURO BABINI n. SNC Piano T-1 - 2