

MINISTERO DELLE FINANZE



DIREZIONE GENERALE DEL CATASTO E DEI SERVIZI TECNICI ERARIAI

NUOVO CATASTO EDILIZIO URBANO

Planimetria dell'immobile situato nel Comune di RIMINI

in esecuzione di art. 17, n. 432

del D.L. n. 30 del 28.2.1974

del D.L. n. 11 del 15.2.1975

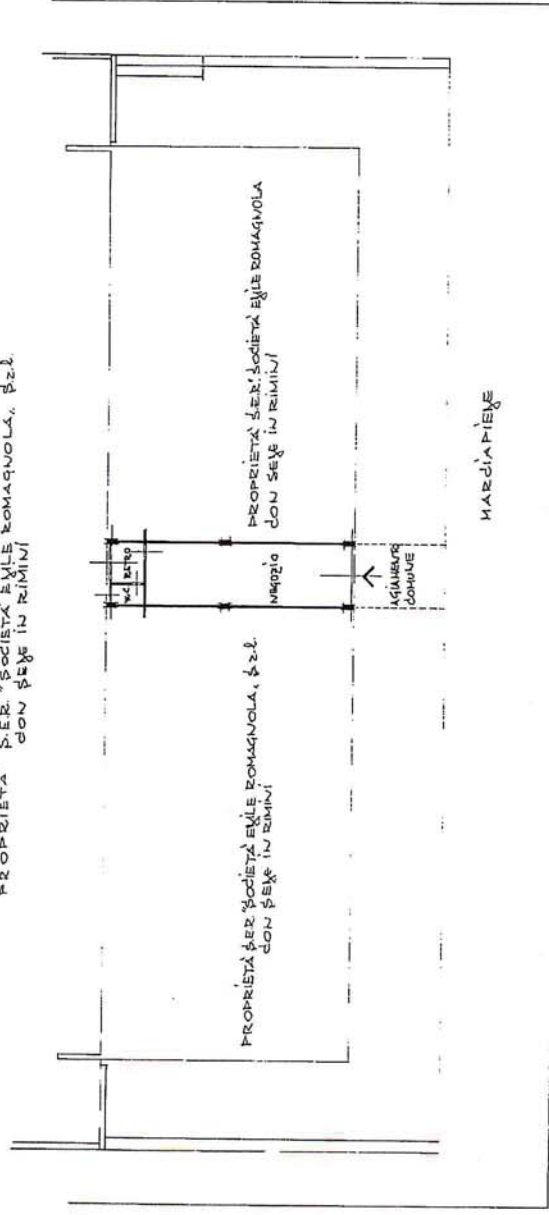
del D.L. n. 11 del 15.2.1975

Ditta S.E.R. "SOCIETA' EMILE ROMAGNOLA S.p.A." - Via LE REGINA MARGHERITA N. 101
Allegata alla dichiarazione presentata all'Ufficio Tecnico Edilizio di

COMUNE DI RIMINI
FOGLIO 111 MAPPALE 172 NDEU
FOGLIO 111 MAPPALE 172-10CT.



PROPRIETA' PER "SOCIETA' EMILE ROMAGNOLA" S.p.A.
CON SEGE IN RIMINI



VIALE REGINA MARGHERITA
PIANO TERRA H 3,50

ESAGEO S.T.I.
Via M. ... RIMINI
Il P...
ORIENTAMENTO
SCALA DI 1:200

SPAZIO RISERVATO PER LE ANNOTAZIONI D'UFFICIO

DATA	13/05/79
PROT. N°	111
Foglio	111
Numero	1618
Sez.	7

Completata dal ...
RATTALE SOLEMI
Inizio ...
della ...
del ...
Firma ...

Ultima planimetria in atti

**Agenzia del Territorio
CATASTO FABBRICATI
Ufficio Provinciale di
Rimini**

Dichiarazione protocollo n. RN0063500 del 25/05/2010

Planimetria di u.i.u. in Comune di Rimini

Viale Regina Margherita

civ. 101

Identificativi Catastali:

Sezione:

Foglio: 111

Particella: 1648

Subalterno: 38

Compilata da:
Ticchi Renzo

Iscritto all'albo:
Geometri

Prov. Rimini

N. 739

Scheda n. 1

Scala 1:200



PIANO INTERRATO

H= 2.40 mt.



Catasto dei Fabbricati - Situazione al 10/02/2020 - Comune di RIMINI (H294) - < Foglio: 111 - Particella: 1648 - Subalterno: 38 >
VIALE REGINA MARGHERITA n. 101 piano: S1;

Ultima planimetria in atti

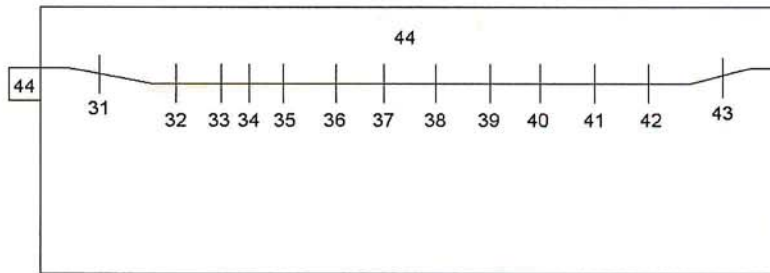
Data: 10/02/2020 - n. T315969 - Richiedente: MNCMRC63R04H294T

Totale schede: 1 - Formato di acquisizione: A4(210x297) - Formato stampa richiesto: A4(210x297)

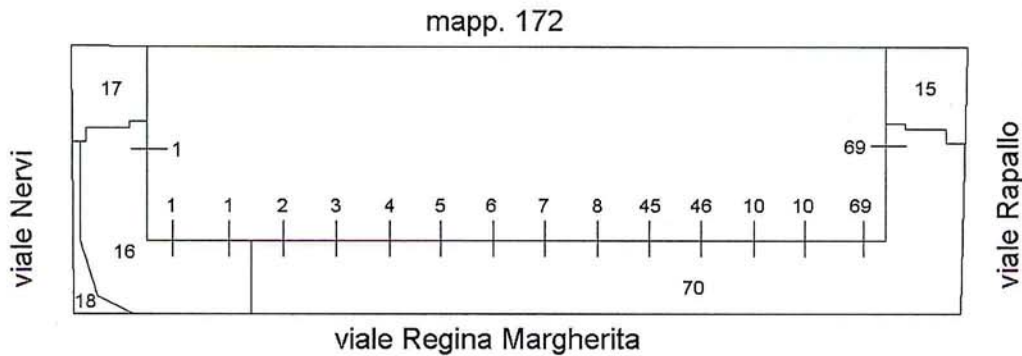
ELABORATO PLANIMETRICO	
Compilato da: Bolognini Matteo	
Iscritto all'albo: Geometri	
Prov. Rimini	N. 1614

**Agenzia delle Entrate
CATASTO FABBRICATI
Ufficio Provinciale di
Rimini**

Comune di Rimini		Protocollo n. RN0077374 del 13/11/2015	
Sezione:	Foglio: 111	Particella: 1648	Tipo Mappale n. del
Dimostrazione grafica dei subalterni			Scala 1 : 500

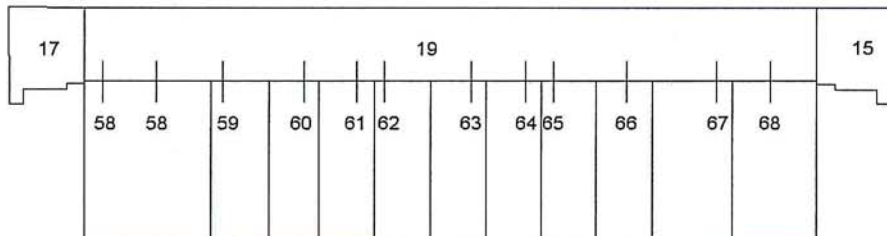


PIANO INTERRATO



viale Regina Margherita

PIANO TERRA



PIANO PRIMO



Ultima planimetria in atti

Data: 10/02/2020 - n. T322475 - Richiedente: Telematico

Totale schede: 1 - Formato di acquisizione: A4(210x297) - Formato stampa richiesto: A4(210x297) - Fattore di scala non utilizzabile

Catasto dei Fabbricati - Situazione al 10/02/2020 - Comune di RIMINI (H294) - < Foglio: 111 - Particella: 1648 - Elaborato planimetrico >

Direzione Provinciale di Rimini
 Ufficio Provinciale - Territorio
 Servizi Catastali
 Comune di: RIMINI
 Elenco Subalterni

ACCERTAMENTO DELLA PROPRIETA IMMOBILIARE URBANA
ELENCO DEI SUBALTERNI ASSEGNATI

Comune		Sezione	Foglio	Particella		Tipo mappale	del:
RIMINI			111	1648			
Sub	UBICAZIONE via/piazza	n°civ	Piani	Scala	Int.	DESCRIZIONE	
1	viale regina margherita	101	T			NEGOZIO	
2	viale regina margherita	101	T			NEGOZIO	
3	viale regina margherita	101	T			NEGOZIO	
4	viale regina margherita	101	T			NEGOZIO	
5	viale regina margherita	101	T			NEGOZIO	
6	viale regina margherita	101	T			NEGOZIO	
7	viale regina margherita	101	T			NEGOZIO	
8	viale regina margherita	101	T			NEGOZIO	
10	viale regina margherita	101	T			NEGOZIO	
11						SOPPRESSO	
15	viale regina margherita	101	T-1			BENE COMUNE NON CENSIBILE	
17	viale regina margherita	101	T-1			BENECOMUNE NON CENSIBILE	
18						SOPPRESSO	
19	viale regina margherita	101	I			BENE COMUNE NON CENSIBILE	
31	viale regina margherita	101	S1			LOCALE DI DEPOSITO	
32	viale regina margherita	101	S1			AUTORIMESSA	
33	viale regina margherita	101	S1			AUTORIMESSA	
34	viale regina margherita	101	S1			LOCALE DI DEPOSITO	
35	viale regina margherita	101	S1			AUTORIMESSA	
36	viale regina margherita	101	S1			AUTORIMESSA	
37	viale regina margherita	101	S1			AUTORIMESSA	
38	viale regina margherita	101	S1			LOCALE DI DEPOSITO	
39	viale regina margherita	101	S1			AUTORIMESSA	
40	viale regina margherita	101	S1			AUTORIMESSA	
41	viale regina margherita	101	S1			AUTORIMESSA	
42	viale regina margherita	101	S1			LOCALE DI DEPOSITO	
43	viale regina margherita	101	S1			LOCALE DI DEPOSITO	
44	viale regina margherita		S1-T			BENE COMUNE NON CENSIBILE	
45	viale regina margherita		T			NEGOZIO	
46	viale regina margherita		T			NEGOZIO	
58	viale regina margherita	101	I			ABITAZIONE DI TIPO ECONOMICO	
59	viale regina margherita	101	I			ABITAZIONE DI TIPO ECONOMICO	
60	viale regina margherita	101	I			ABITAZIONE DI TIPO ECONOMICO	
61	viale regina margherita	101	I			ABITAZIONE DI TIPO ECONOMICO	
62	viale regina margherita	101	I			ABITAZIONE DI TIPO ECONOMICO	
63	viale regina margherita	101	I			ABITAZIONE DI TIPO ECONOMICO	
64	viale regina margherita	101	I			ABITAZIONE DI TIPO ECONOMICO	
65	viale regina margherita	101	I			ABITAZIONE DI TIPO ECONOMICO	
66	viale regina margherita	101	I			ABITAZIONE DI TIPO ECONOMICO	
67	viale regina margherita	101	I			ABITAZIONE DI TIPO ECONOMICO	
68	viale regina margherita	101	I			ABITAZIONE DI TIPO ECONOMICO	
69	viale regina margherita	101	T			NEGOZIO	
70	viale regina margherita	101	T			BENE COMUNE NON CENSIBILE	

Unità immobiliari n. 43

Tributi erariali: 0,00

Visura telematica