

MODULARIO
F. rig. rend. 487



MINISTERO DELLE FINANZE
DIPARTIMENTO DEL TERRITORIO
CATASTO EDILIZIO URBANO (RDL 13-4-1939, n. 652)



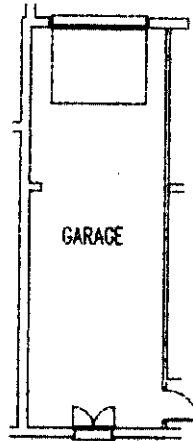
MOD. BN (CEU)

LIRE
500

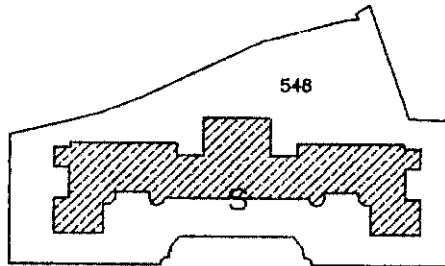
Planimetria di u.i.u. in Comune di BRUGNERA via DELLA FRATTA civ. 31

DITTA:

tipo mappale n. 2390 del 17.02.1996

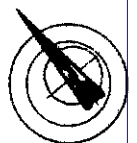


PIANTA PIANO SCANTINATO H=CM.230



ESTRATTO MAPPA
COMUNE DI BRUGNERA
FOGLIO 23 MAPPALE 548
SCALA 1:2000

ORIENTAMENTO



SCALA DI 1:200

mapa 01
Catasto dei Fabbricati - Situazione al 03/07/2023 - Comune di BRUGNERA(B215) - < Foglio 23 - Particella 548 - Subalterno 46 >
VIA DELLA FRATTA n. 31 - Scala B Piano S1

Ultima planimetria in atti
Dichiarazione di N.C.
Denuncia di variazione
Data presentazione: 18/07/1996 - Data: 03/07/2023 - n. T113228 - Richiedente:
Totale schede catastali in situazione di nessuna all'atto stampa in formato A4 (210x297)
F. 23
n. 548 sub. 46

Compilata dal
(Titolo, cognome e nome)
ARCHITETTO
della provincia di PORDENONE n. 96
data Firma [Signature]

ORDINE ARCHITETTI
96
SABETTA
GABRIELE

RISERVATO ALL'UFFICIO
Δ 118/96