

MODULARIO  
F. rig. rend. 487

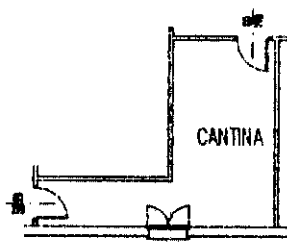


MINISTERO DELLE FINANZE  
DIPARTIMENTO DEL TERRITORIO  
**CATASTO EDILIZIO URBANO** (RDL 13-4-1939, n. 652)

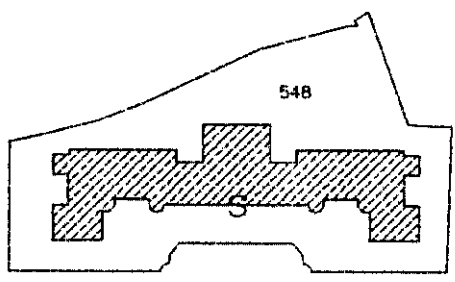
MOD. BN (CEU)  
LIRE  
500

Planimetria di u.i.u. in Comune di BRUGNERA via DELLA FRATTA civ. 31

DITTA:  
tipo mappale n. 2390 del 17.02.1996



PIANTA PIANO SCANTINATO H=CM.230



ESTRATTO MAPPA  
COMUNE DI BRUGNERA  
FOGLIO 23 MAPPALE 548  
SCALA 1:2000


ORIENTAMENTO



SCALA DI 1:200

Ultima planimetria in atti  
Dichiarazione di N.C.   
Denuncia di variazione   
Data presentazione: 18/07/1996 - Data: 03/07/2023 - n. T113229 - Richiedente:  
Totale schede catastali: 23  
F. n. 548 sub. 74

Compilata dal ARCH.  
(Titolo, cognome o nome)  
ARCHITETTO  
della provincia di PORDENONE n. 96  
data ..... Firma Sabetta Gabriele



RISERVATO ALL'UFFICIO  
Δ 18/96

mapa 01  
Catasto dei Fabbricati - Situazione al 03/07/2023 - Comune di BRUGNERA(B215) - < Foglio 23 - Particella 548 - Subalterno 74 >  
VIA DELLA FRATTA n. 31 - Scala B Piano S1