

MODULARIO
F. rig. rend. 487



MINISTERO DELLE FINANZE
DIPARTIMENTO DEL TERRITORIO
CATASTO EDILIZIO URBANO (RDL 13-4-1939, n. 652)

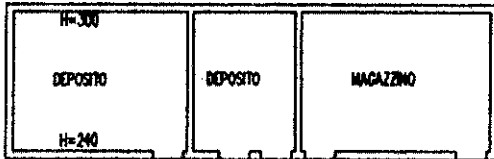
MOD. BN (CEU)

LIRE
500

Planimetria di u.i.u. in Comune di SACILE via le S. GIOVANNI DEL TEMPIO civ. 127

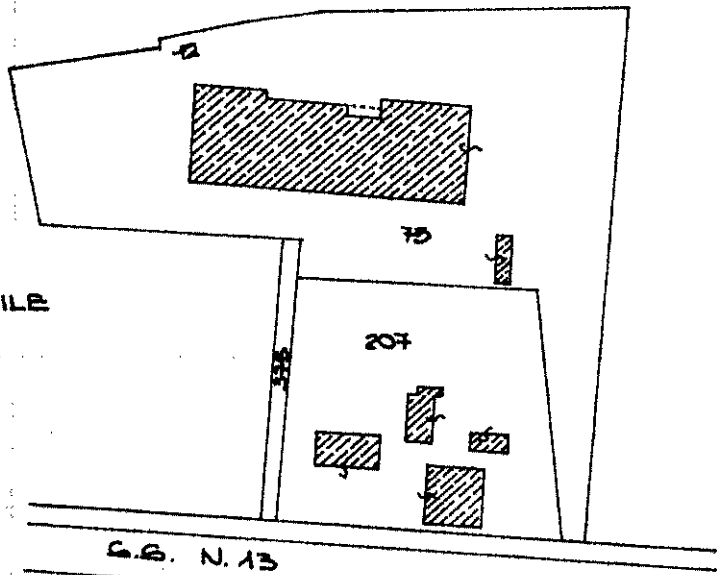
DITTA:

TIRO MARCALE N°3459
DEL 16-06-95



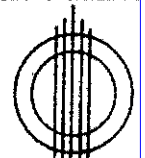
ABBANDONATA
PORDENONE

PIANTA PIANO TERRA



ESTRATTO MAPPA
COMUNE DI SACILE
F.G. MAPP. 75
SCALA 1:2000

ORIENTAMENTO



SCALA DI 1:200

in aut. 01
Catasto dei Fabbricati - Situazione al 28/03/2022 - Comune di SACILE(H657) - < Foglio 6 - Subaltemo 2 - >
VIALE SAN GIOVANNI DEL TEMPIO n. 127 Piano T.

Dichiarazione di N.C.
Denuncia di variazione

Compilata dal ARCH.
(Titolo, cognome e nome)

ORDINE ARCHITETTI
96
SABETTA
GABRIELE

RISERVATO ALL'UFFICIO

Data presentazione: 12/07/1995 - Data: 28/03/2022 - n. T317983 - Richiedente:
Totale schede catastali: 1
F. 6
n. 75 sub. 2

Identificativo catastale: 75/2
della provincia di PORDENONE
data 7 LUG 1995 Firma [Signature]

2033/A