


PLANIMETRIE CATASTALI

ELABORATO PLANIMETRICO	Compilato da: Frau Simone	Iscritto all'albo: Geometri	Prov. Pordenone	N. 1371
Comune di Montereale Valcellina	Sezione: Foglio: 13	Particella: 186	Prp. n. 09/05/2019	del
Dimostrazione grafica dei subalterni		Tipo Mappale n.	del	Scala 1 : 200



Agenzia delle Entrate
CATASTO FABBRICATI
 Ufficio provinciale di Pordenone

Ultima planimetria in atti

Elaborato Planimetrico - Catasto dei Fabbricati - Situazione al 19/07/2023 - Comune di MONTEREALE VALCELLINA (ES96) - < Foglio 13 Particella 186 >



Agencia delle Entrate
CATASTO FABBRICATI
Ufficio provinciale di
Pordenone

Dichiarazione protocollo n. PN0033919 del 09/05/2019
Planimetria di u.i.u. in Comune di Montereale Valcellina
Via Manin

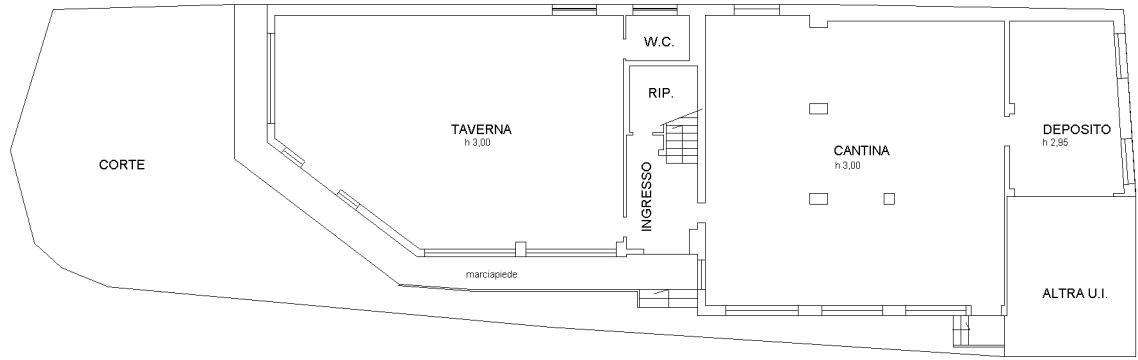
civ. SNC

Compilata da:
Frau Simone
Iscritto all'albo:
Geometri
Prov. Fordenone N.1371

Identificativi Catastali:
Sezione: 13
Foglio: 186
Particella: 186
Subalterno: 6

Scala 1: 200

Scheda



PIANO TERRA



PIANO PRIMO

Catasto dei Fabbricati - Situazione al 19/07/2023 - Comune di MONTEREALE VALCELLINA (F596) - < Foglio 13 - Particella 186 - Subalterno 6 >
mapa 01
VIA MANIN n. SNC Piano T-1



**Agenzia delle Entrate
CATASTO FABBRICATI
Ufficio Provinciale di
Pordenone**

Dichiarazione protocollo n. PN0033919 del 09/05/2019

Planimetria di u.i.u. in Comune di Montereale Valcellina

Via Manin

civ. SNC

Identificativi Catastali:

Sezione:

Foglio: 13

Particella: 186

Subalterno: 7

Compilata da:

Frau Simone

Iscritto all'albo:

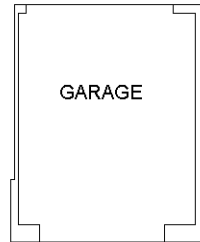
Geometri

Prov. Pordenone

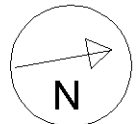
N. 1371

Scheda n. 1

Scala 1:200



**PIANO TERRA
H. 3,70**



Ultima planimetria in atti