

Visura attuale per soggetto

Situazione degli atti informatizzati al 20/12/2023

Dati della richiesta
Terreni e Fabbricati siti in tutta la provincia di PORDENONE



Soggetto richiesto:

nata a PORDENONE (PN) il (CF:)

Totali immobili: di catasto fabbricati 4



**Immobile di catasto fabbricati -
n.1**



Causali di aggiornamento ed annotazioni

> Dati identificativi

Comune di **CORDENONS (C991) (PN)**

- Foglio **34** Particella **275** Subalterno **1**

VARIAZIONE del 13/12/2023 Pratica n. PN0064506 in atti dal 15/12/2023 FUSIONE-AMPLIAMENTO (n. 64506.1/2023)

Particelle corrispondenti al catasto terreni

Comune di **CORDENONS (C991) (PN)**

Foglio **34** Particella **275**

> Indirizzo

VIA S. FRANCESCO n. 2 Piano S1-T - 1-2

VARIAZIONE del 13/12/2023 Pratica n. PN0064506 in atti dal 15/12/2023 Protocollo NSD n. ENTRATE.AGEV-ST1.REGISTRO UFFICIALE.5222692.13/12/2023 FUSIONE-AMPLIAMENTO (n. 64506.1/2023)

> Dati di classamento

Rendita: **Euro 681,72**

Categoria **A/3^a**, Classe **2**, Consistenza **11,0 vani**

VARIAZIONE del 13/12/2023 Pratica n. PN0064506 in atti dal 15/12/2023 Protocollo NSD n. ENTRATE.AGEV-ST1.REGISTRO UFFICIALE.5222692.13/12/2023 FUSIONE-AMPLIAMENTO (n. 64506.1/2023)

Annotazioni: Classamento e rendita proposti (D.M. 701/94)

> Dati di superficie

Totale: **276 m²**

Totale escluse aree scoperte ^{b)}: **249 m²**

VARIAZIONE del 13/12/2023 Pratica n. PN0064506 in atti dal 15/12/2023 Protocollo NSD n. ENTRATE.AGEV-ST1.REGISTRO UFFICIALE.5222692.13/12/2023 FUSIONE-AMPLIAMENTO (n. 64506.1/2023)

Dati relativi alla planimetria: data di presentazione 13/12/2023, prot. n. PN0064506



Immobile di catasto fabbricati - n.2



Causali di aggiornamento ed annotazioni

> Dati identificativi

Comune di **CORDENONS (C991) (PN)**

• Foglio **34** Particella **275** Subalterno **2**

Particelle corrispondenti al catasto terreni

Comune di **CORDENONS (C991) (PN)**

Foglio **34** Particella **275**

VARIAZIONE del 13/12/2023 Pratica n. PN0064506 in atti dal 15/12/2023 FUSIONE-AMPLIAMENTO (n. 64506.1/2023)

> Indirizzo

VIA S. FRANCESCO n. 2 Piano T

VARIAZIONE del 13/12/2023 Pratica n. PN0064506 in atti dal 15/12/2023 Protocollo NSD n. ENTRATE.AGEV-ST1.REGISTRO UFFICIALE.5222692.13/12/2023 FUSIONE-AMPLIAMENTO (n. 64506.1/2023)

> Dati di classamento

Rendita: **Euro 15,80**

Categoria **C/2^c**, Classe **1**, Consistenza **17 m²**

VARIAZIONE del 13/12/2023 Pratica n. PN0064506 in atti dal 15/12/2023 Protocollo NSD n. ENTRATE.AGEV-ST1.REGISTRO UFFICIALE.5222692.13/12/2023 FUSIONE-AMPLIAMENTO (n. 64506.1/2023)

Annotazioni: Classamento e rendita proposti (D.M. 701/94)

> Dati di superficie

Totale: 21 m²

VARIAZIONE del 13/12/2023 Pratica n. PN0064506 in atti dal 15/12/2023 Protocollo NSD n. ENTRATE.AGEV-ST1.REGISTRO UFFICIALE.5222692.13/12/2023 FUSIONE-AMPLIAMENTO (n. 64506.1/2023)

Dati relativi alla planimetria: data di presentazione 13/12/2023, prot. n. PN0064506



Immobile di catasto fabbricati -
n.3



Causali di aggiornamento ed annotazioni

> Dati identificativi

Comune di **CORDENONS (C991) (PN)**

- Foglio **34** Particella **275** Subalterno **3**

Particelle corrispondenti al catasto terreni

Comune di **CORDENONS (C991) (PN)**

Foglio **34** Particella **275**

VARIAZIONE del 13/12/2023 Pratica n. PN0064506 in atti dal 15/12/2023 FUSIONE-AMPLIAMENTO (n. 64506.1/2023)

> Indirizzo

VIA S. FRANCESCO n. 2 Piano 1

VARIAZIONE del 13/12/2023 Pratica n. PN0064506 in atti dal 15/12/2023 Protocollo NSD n. ENTRATE.AGEV-ST1.REGISTRO UFFICIALE.5222692.13/12/2023 FUSIONE-AMPLIAMENTO (n. 64506.1/2023)

> Dati di classamento

Categoria **F/5^d**, Consistenza **27 m²**

VARIAZIONE del 13/12/2023 Pratica n. PN0064506 in atti dal 15/12/2023 Protocollo NSD n. ENTRATE.AGEV-ST1.REGISTRO UFFICIALE.5222692.13/12/2023 FUSIONE-AMPLIAMENTO (n. 64506.1/2023)



Immobile di catasto fabbricati -
n.4



Causali di aggiornamento ed annotazioni

Direzione Provinciale di Pordenone
Ufficio Provinciale - Territorio
Servizi Catastali

> Dati identificativi

Comune di **CORDENONS (C991) (PN)**
• Foglio **34** Particella **275** Subalterno **4**

VARIAZIONE del 13/12/2023 Pratica n. PN0064506 in atti dal 15/12/2023 FUSIONE-AMPLIAMENTO (n. 64506.1/2023)

Particelle corrispondenti al catasto terreni
Comune di **CORDENONS (C991) (PN)**
Foglio **34** Particella **275**

> Indirizzo

VIA S. FRANCESCO n. 2 Piano 2

VARIAZIONE del 13/12/2023 Pratica n. PN0064506 in atti dal 15/12/2023 Protocollo NSD n. ENTRATE.AGEV-ST1.REGISTRO UFFICIALE.5222692.13/12/2023 FUSIONE-AMPLIAMENTO (n. 64506.1/2023)

> Dati di classamento

Categoria **F/4^e**

VARIAZIONE del 13/12/2023 Pratica n. PN0064506 in atti dal 15/12/2023 Protocollo NSD n. ENTRATE.AGEV-ST1.REGISTRO UFFICIALE.5222692.13/12/2023 FUSIONE-AMPLIAMENTO (n. 64506.1/2023)

> Intestazione attuale degli immobili dal n. 1 al n. 4 - totale righe intestati: 1

> **1.**
(CF)
nata a PORDENONE (PN) il
Diritto di: Proprieta' per 1000/1000 (deriva dall'atto
1)

1. VARIAZIONE del 13/12/2023 Pratica n. PN0064506 in atti dal 15/12/2023 Protocollo NSD n. ENTRATE.AGEV-ST1.REGISTRO UFFICIALE.5222692.13/12/2023 FUSIONE-AMPLIAMENTO (n. 64506.1/2023)

> Totale Parziale

Catasto Fabbricati

Immobili siti nel comune di CORDENONS (C991)
Numero immobili: **4** Rendita: **euro 697,52** Vani: **11,0** Superficie: **44 m²**

> **Totale generale**

Catasto Fabbricati

Totale immobili: 4 Rendita: **euro 697,52** Vani: **11,0** Superficie: **44 m²**

Catasto Terreni

Totale immobili: **0**

Visura telematica

Tributi speciali: Euro 0,90

Legenda

- a) A/3: Abitazioni di tipo economico
- b) Escluse le "superfici di balconi, terrazzi e aree scoperte pertinenziali e accessorie, comunicanti o non comunicanti"
- cfr. Provvedimento del Direttore dell'Agenzia delle Entrate 29 marzo 2013
- c) C/2: Magazzini e locali di deposito
- d) F/5: Lastrico solare
- e) F/4: Unita` in corso di definizione



N=1000

E=-900

1 Particella: 275

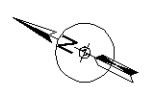
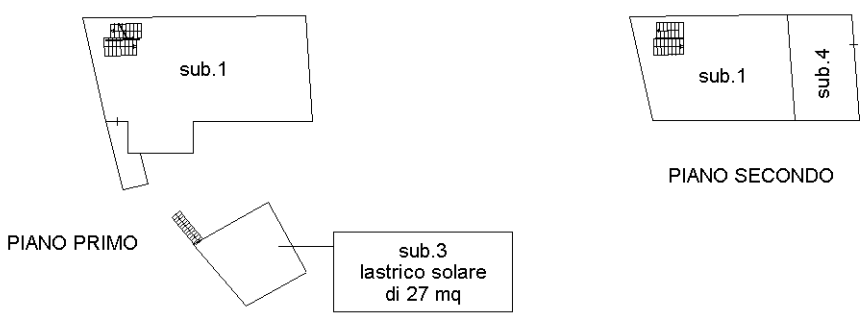
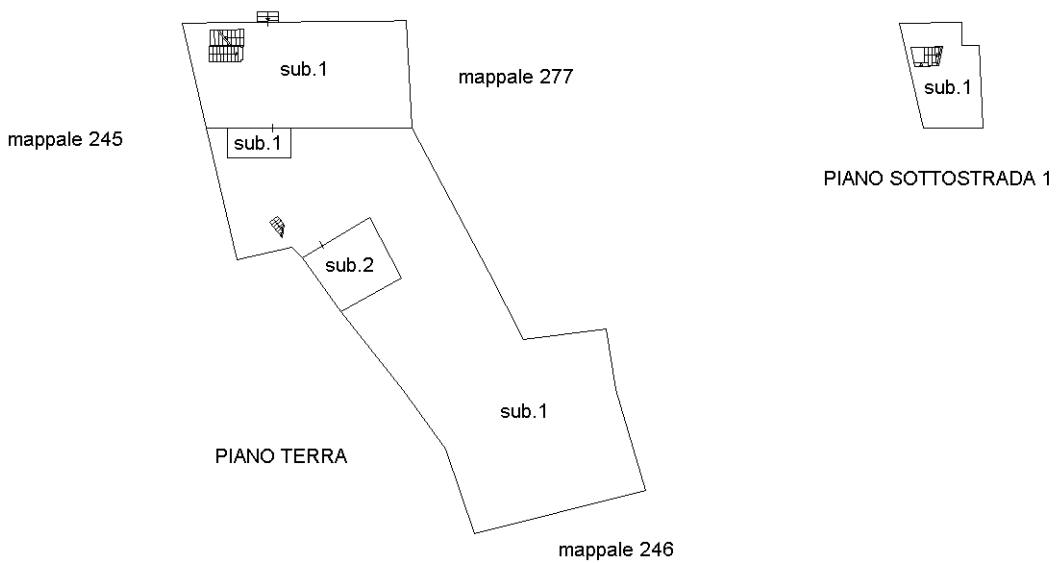
Comune: (PN) CORDENONS
Foglio: 34
Scala originale: 1:2000
Dimensione cornice: 534.000 x 378.000 metProtocollo pratica T209916/2023
20-Dic-2023 15:5:48

**Agenzia delle Entrate
CATASTO FABBRICATI
Ufficio Provinciale di
Pordenone**

ELABORATO PLANIMETRICO	
Compilato da: Fabrizi Alberto	
Iscritto all'albo: Geometri	
Prov. Pordenone	N. 1015

Comune di Cordenons	Protocollo n. PN0064506 del 13/12/2023
Sezione: Foglio: 34 Particella: 275	Tipo Mappale n. 58357 del 17/11/2023

Dimostrazione grafica dei subalterni Scala 1 : 500



Ultima planimetria in atti

Elaborato Planimetrico - Catasto dei Fabbricati - Situazione al 20/12/2023 - Comune di CORDENONS(C991) - < Foglio 34 Particella 275 >

**Agenzia delle Entrate
CATASTO FABBRICATI
Ufficio Provinciale di
Pordenone**

Dichiarazione protocollo n. PN0064506 del 13/12/2023

Comune di Cordenons

Via S. Francesco

civ. 2

Identificativi Catastali:

Sezione:

Foglio: 34

Particella: 275

Subalterno: 1

Compilata da:
Fabrìci Alberto

Iscritto all'albo:
Geometri

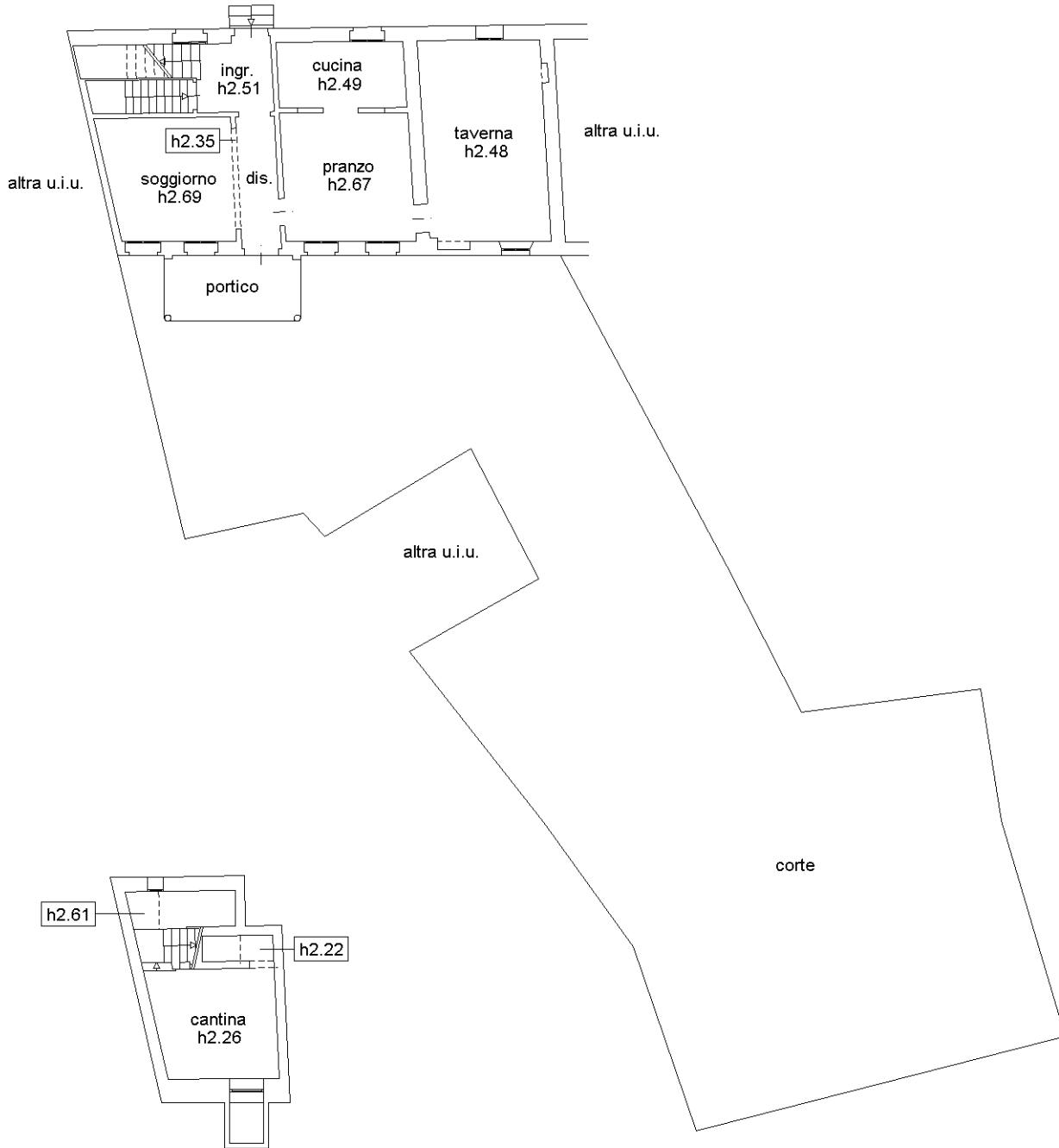
Prov. Pordenone

N. 1015

Planimetria

Scheda n. 1

Scala 1:200



PIANO SOTTOSTRADA 1

Ultima planimetria in atti

**Agenzia delle Entrate
CATASTO FABBRICATI
Ufficio Provinciale di
Pordenone**

Dichiarazione protocollo n. PN0064506 del 13/12/2023

Comune di Cordenons

Via S. Francesco

civ. 2

Identificativi Catastali:

Sezione:

Foglio: 34

Particella: 275

Subalterno: 1

Compilata da:
Fabrici Alberto

Iscritto all'albo:
Geometri

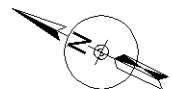
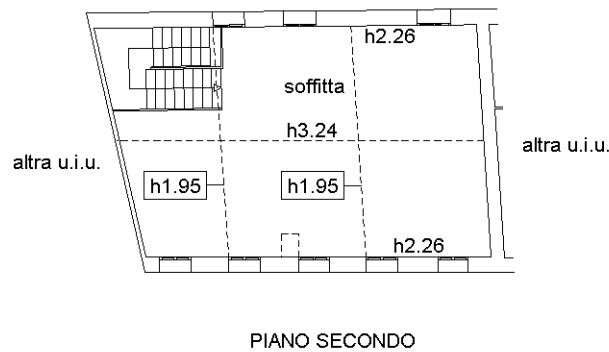
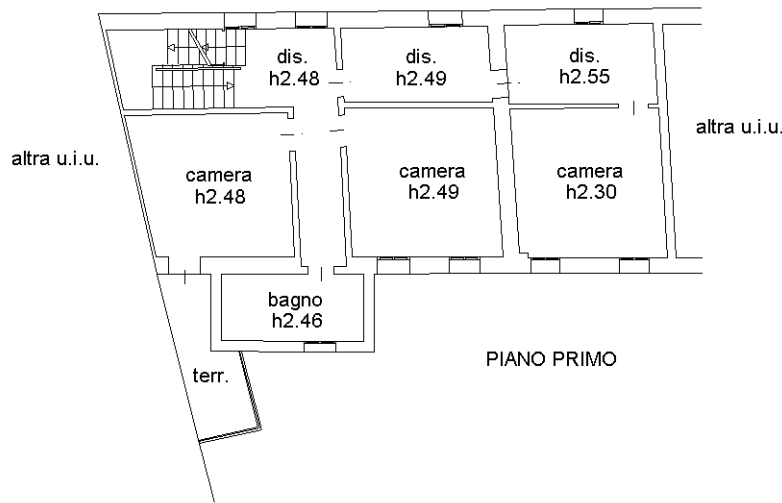
Prov. Pordenone

N. 1015

Planimetria

Scheda n. 2

Scala 1:200



Ultima planimetria in atti

**Agenzia delle Entrate
CATASTO FABBRICATI
Ufficio Provinciale di
Pordenone**

Dichiarazione protocollo n. PN0064506 del 13/12/2023

Comune di Cordenons

Via S. Francesco

civ. 2

Identificativi Catastali:

Sezione:

Foglio: 34

Particella: 275

Subalterno: 2

Compilata da:
Fabrìci Alberto

Iscritto all'albo:
Geometri

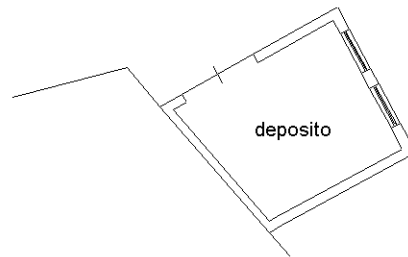
Prov. Pordenone

N. 1015

Planimetria

Scheda n. 1

Scala 1:200



PIANO TERRA
h 2.48



Ultima planimetria in atti

Data: 15/12/2023 - n. T154245 - Richiedente:

Totale schede: 1 - Formato di acquisizione: A4(210x297) - Formato stampa richiesto: A4(210x297)