

**Agenzia del Territorio
CATASTO FABBRICATI
Ufficio Provinciale di
Frosinone**

Dichiarazione protocollo n. FR0340153 del 29/08/2007

Planimetria di u.i.u. in Comune di Vallerotonda

Via Colle

civ. SNC

Identificativi Catastali:

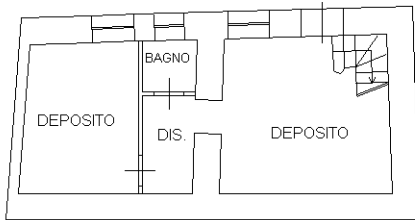
Sezione:
Foglio: 30
Particella: 82
Subalterno: 3

Compilata da:
Notarianni Carlo
Iscritto all'albo:
Geometri

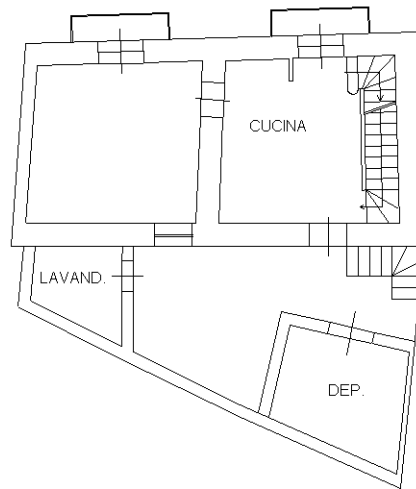
Prov. Frosinone N. 1377

Scheda n. 1 Scala 1:200

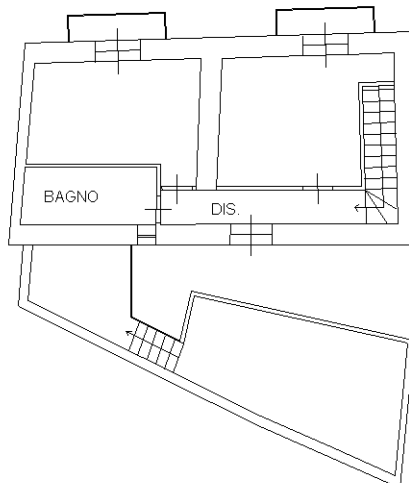
PIANO TERRA
H=2.80



PIANO PRIMO
H=2.80



PIANO SECONDO
H=2.50



Catasto dei Fabbricati - Situazione al 28/07/2023 - Comune di VALLEROTONDA(L614) - < Foglio 30 - Particella 82 - Subalterno 3 > - Uiu graffiata
VIA COLLE n. SNC Piano T-1 - 2

Ultima planimetria in atti