


ALL 4

PLANIMETRIE CATASTALI

| | | |
|---|---|--|
| Agenzia del Territorio CATASTO FABBRICATI Ufficio Provinciale di Roma | Planimetria di u.d.a. in Comune di Cerveteri Via Regina dell'asino n. 80 | |
| | Identificativa Catastale: Fazione: Foglio: 17 Particella: 1812 Subalterno: 18 | Completata da: Meroni Roberto Iscritta all'Albo: Domenica Data: 06/06/00 N. 5372 |

Scala 1:203

EDIFICIO B
LOCALE CANTINA "A"
PIANO INTERRATO
H 2.70



Canone del Fidejussore - Scansione al 14/07/2020 - Comune di CERVELTERI (LT) - Foglio 17 - Particella 1812 - Subalterno 18 -
VIA REGINA DELL'ASINO n. 80 piano S.I. numero A edificio B.

una planimetria in atti
n. 15/10/2020 - n. 115370 - Richiedente: P&P/TER/06/0001/0017
Se scheda: 1 - Formato di acquisizione: A4(210x297) - Formato stampa richiesta: A4(210x297)



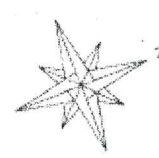

Data: 16/10/2020 - n. T15371 - Richiedente: PMPVTR59A06L401Y

| | | | |
|--|---|----------------------------------|---------|
| Agenzia del Territorio CATASTO FABBRICATI Ufficio Provinciale di Roma | Istruttoria prototipica n. P.M.010/2000del 04/03/2001 | | |
| | Planimetria di un ab. in Comune di Cerveteri Via Foggie Dell'asino civ. SC | | |
| Identificativi Catastali: | | Compilata da: Moraoni Roberto | |
| Sezione: | | Iscritto all'albo: Geometri | |
| Foglio: 37 | | Prov. Roma | R. 5370 |
| Particella: 1812 | | | |
| Subalterno: 79 | | | |

Schema n. 1 Scala 1:200

EDIFICIO B
LOCALE CANTINA " B "

PIANO INTERRATO
H 2.70



Ultima planimetria in atti
Data: 16/10/2020 - n. T15371 - Richiedente: PMPVTR59A06L401Y
Totale schede: 1 - Formato di acquisizione: A4(210x297) - Formato stampa richiesto: A4(210x297)

Catasto dei Fabbricati - Situazione al 16/10/2020 - Comune di CERVETERI (CS37) - < Foglio: 37 - Particella: 1812 - Subalterno: 79 >
Via Foggie Dell'asino, 57 - 00101 Cerveteri (RM) - Tel. 0774/410111 - Fax 0774/410112 - E-mail: cat@archrm.it

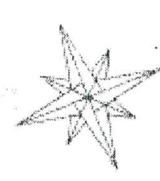
Data: 16/10/2020 - n. T15372 - Richiedente: PMPVTR59A06L401Y

| | | |
|--|---|---|
| Agenzia del Territorio CATASTO FABBRICATI Ufficio Provinciale di Roma | Dichiarazione protodotale n. RM0102900641 - 04/03/2004 | |
| | Planimetria di n. 1. n. 1. n. Comune di Cerveteri Via Foggio Dell'asino cir. SC | |
| Scheda n. 1 Scala 1:200 | Identificativi Catastali: | Compilata da: Moracci Roberto |
| | Sezione: | Iscritto all'albo: Geometri |
| | Foglio: 37 | Prov. Roma R. 5370 |
| | Particella: 1812 | |
| | Subalterno: 00 | |

EDIFICIO B
LOCALE CANTINA " C "

PIANO INTERRATO
H 2.70

cantina




4)


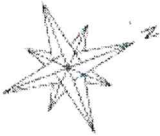
Catasto dei Fabbricati - Situazione al 16/10/2020 - Comune di CERVETERI (CS52) - Foglio: 37 - Particella: 1812 - Subalterno: 00 -
VIA COLLE DELL'ASINO n. SC piano: S Interno: C edificio: B.

Prima planimetria in atti

Data: 16/10/2020 - n. T15372 - Richiedente: PMPVTR59A06L401Y
Totale schede: 1 - Formato di acquisizione: A4(210x297) - Formato stampa richiesto: A4(210x297)

Data: 16/10/2020 - n. T15374 - Richiedente: PMPVTR59A06L401Y





| | | |
|---|---|--|
| Data: 16/10/2020 - n. T15375 - Richiedente: PMPVTR59A06L401Y | | |
| Agenzia del Territorio CATASTO FABBRICATI Ufficio Provinciale di Roma | Identificativa catastale: Sezione: Foglio: 37 Particella: 1812 Subalterno: 88 | Compilata da: Morozzi Roberto Iscritto all'albo: Geometri Prov. Roma N. 5370 |
| | Scheda n. 1 Scala 1:200 | |
| <p>EDIFICIO B LOCALE CANTINA "M" PIANO INTERRATO H 2,70</p>   | | |
| Cassa dei Fabbricati - Situazione al 16/10/2020 - Comune di CERVIETERE (CV) - Foglio 37 - Particella 1812 - Subalterno 88 - VIA COLLE DELL'ASINO n. 8C piano S.I. ultimo M. edificio: B. | | |
| Una planimetria in altri Data: 16/10/2020 - n. T15375 - Richiedente: PMPVTR59A06L401Y Totale schede: 1 - Formato di acquisizione: A4(210x297) - Formato stampa richiesto: A4(210x297) | | |



Data: 16/10/2020 - n. T15376 - Richiedente: PMPVTR59A06L401Y

| | | |
|--|--|----------------------------------|
| Agenzia del Territorio CATASTO FABBRICATI Ufficio Provinciale di Roma | Identificativo catastale: R330102900001 04/03/2001 | |
| | Pianimetria di u.s.v. in Comune di Cerveteri | |
| Via Foggio Dell'asiano | | cat. SC |
| Identificativi Catastali: | | Compilata da: Moracci Roberto |
| Sezione: | Foglio: 37 | Iscritto all'albo: Geometri |
| Particella: 1812 | Subalterno: 89 | Prov. Roma |
| Meneda n. 1 | | N. 5370 |
| Scala 1:200 | | |

EDIFICIO B
LOCALE CANTINA "N"
PIANO INTERRATO
H 2.70



Catasto dei Fabbricati - Situazione al 16/10/2020 - Comune di CERVETERI (CS2) - < Foglio 37 - Particella 1812 - Subalterno: 89 >
VIA COLLEDELL'ASIANO n. SC piano: S l'indirizzo: N sch: E:

Ultima planimetria in atti
Data: 16/10/2020 - n. T15376 - Richiedente: PMPVTR59A06L401Y
Totale schede: 1 - Formato di acquisizione: A4(210x297) - Formato stampa richiesto: A4(210x297)



ALLEGATO 5 PLANIMETRIE POSTI AUTO

Dati: 16/10/2020 - n. T15470 - Richiedente: PMPVTR59A06L401Y

| | | | | | | | | | |
|---|---|---|--|-------------------|--|-------------------------|---------------------------|-----------------------|--|
| <p>Agenzia del Territorio CATASTO FABBRICATI Ufficio Provinciale di Roma</p> | <p>Identificazione catastale n. P.M.0162900001 - 04/03/2005</p> <p>Planimetria di via n. in Comune di Gerusalemme Via Fratelli Ferretti n. Prov. SC</p> <table border="1" style="width: 100%; border-collapse: collapse;"> <tr> <td style="width: 50%;"> <p>Identificativi Catastali: Sezione:</p> </td> <td style="width: 50%;"> <p>Compilata da: Moracci Roberto</p> </td> </tr> <tr> <td> <p>Foglio: 17</p> </td> <td> <p>Issemita all'albo: Geometra</p> </td> </tr> <tr> <td> <p>Particella: 1812</p> </td> <td> <p>Prov. Roma N. 5370</p> </td> </tr> <tr> <td> <p>Subalterno: 93</p> </td> <td></td> </tr> </table> | <p>Identificativi Catastali: Sezione:</p> | <p>Compilata da: Moracci Roberto</p> | <p>Foglio: 17</p> | <p>Issemita all'albo: Geometra</p> | <p>Particella: 1812</p> | <p>Prov. Roma N. 5370</p> | <p>Subalterno: 93</p> | |
| <p>Identificativi Catastali: Sezione:</p> | <p>Compilata da: Moracci Roberto</p> | | | | | | | | |
| <p>Foglio: 17</p> | <p>Issemita all'albo: Geometra</p> | | | | | | | | |
| <p>Particella: 1812</p> | <p>Prov. Roma N. 5370</p> | | | | | | | | |
| <p>Subalterno: 93</p> | | | | | | | | | |
| <p>Schema n. 1 Scala 1:100</p> | | | | | | | | | |


POSTO AUTO SCOPERTO -- 3 --
PIANO TERRA

Catasto dei Fabbricati - Situazione al 16/10/2020 - Comune di GERUSALEMME (RM) - c. Foglio: 37 - Particella: 1812 - Subalterno: 93 -
 VIA FRATELLI FRANCESCO E SILVIO FERRETTI - SC piano: 1 ultimo: 3.

Ultima planimetria in atti
 Dati: 16/10/2020 - n. T15470 - Richiedente: PMPVTR59A06L401Y
 Totale scheda: 1 - Formato di acquisizione: A+(210x297) - Formato stampa richiesto: A+(210x297)



Data: 16/10/2020 - n. T15471 - Richiedente: PMPVTR59A06L401Y
 Disposizione prototipi n. PMPVTR59A06L401Y del 16/10/2020
 Planimetria di u.c. in Comune di Cerveteri
 Via Fratelli Ferretti civ. 80
 Identificativi Catastrali: Sezione: Foglio: 57 Particella: 1812 Subalterna: 94
 Compilata da: Morosi Roberto
 Iscritto all'albo: Geometri
 Prov. Roma N. 5370

Scheda n. 1 Scala 1:100
 POSTO AUTO SCOPERTO - 4 -
 PIANO TERRA
 VIA FRATELLI FERRETTI
 P.A.3
 POSTO AUTO
 P.A.5


Catasto dei Fabbricati - Situazione al 16/10/2020 - Comune di CERVETERI (RM) - Foglio: 57 - Particella: 1812 - Subalterna: 94 -
 VIA FRATELLI FRANCESCO E SILVIO FERRETTI n. 80 - piano: 1 - ric. n. 4

Ultima planimetria in atti
 Data: 16/10/2020 - n. T15471 - Richiedente: PMPVTR59A06L401Y
 Formale scheda: 1 - Formato di acquisizione: A4(210x297) - Formato stampa richiesto: A4(210x297)

Firmatic Da: AVINCOLA COSTANTINO Emesso Da: ARUBAPEC S.P.A. NG CA 3 Serial#: 714107ce23093a6d975282574b72ec1



Data 15/10/2020 - n. T15472 - Richiedente: PMPVTR59A06L401V


| | | |
|--|---|--|
| Agenzia del Territorio CATASTO FABBRICATI Ufficio Provinciale di Roma | DIPARTIMENTO PROVINCIALE N. PM0162500501 0403/005 | |
| | Planimetria in atti in Comune di Cerveteri Via Fratelli Ferretti civ. 20 | |
| Identificativi Catastrali: | Compilata da: Moracci Roberto | |
| Sezione: | Inscritto all'albo: Geometri | |
| Foglio: 17 | Prov. Rom. N. 5270 | |
| Particella: 1812 | | |
| Subalterno: 35 | | |

Scheda n. 1 Scala 1:100

POSTO AUTO SCOPERTO - 5 -
PIANO TERRA

VIA F. LLI FERRETTI

PA 4
POSTO AUTO
PA 6



Ultima planimetria in atti
Data 15/10/2020 - n. T15472 - Richiedente: PMPVTR59A06L401V
Totale schede: 1 - Formato di acquisizione: A4(210x297) - Formato stampa richiesta: A4(210x297)

Catasto dei Fabbricati - Strada n. 16/16/20 - Comune di CERVETERI (LT) - Foglio N. 17 - Particella 1812 - Subalterno 35 -
VIA FRATELLI FRANCESCO E SILVIO FERRETTI - SC piano terreno N.



Es. n. 33/2020

Data: 16/10/2020 - n. T15473 - Richiedente: PMPVTR59A06L401Y


| | | |
|--|--|--|
| Agenzia del Territorio CATASTO FABBRICATI Ufficio Provinciale di Roma | Dichiarazione protocollo n. RM01625001 del 04/03/2003 | |
| | Planimetria di via F.lli. in Comune di Cerveteri Via Fratelli Ferretti cir. 80 | |
| Identificativi Catastrali: Serie: Foglio: 37 Particella: 1812 Subalterno: 96 | Compilata da: Moracci Roberto Iscritto all'albo: Geometri | |
| | Prov. Roma N. 5370 | |

Scheda n. 1 Scala 1:100

POSTO AUTO SCOPERTO - 6 -
PIANO TERRA

VIA F.LLI FERRETTI

P.A.5
POSTO AUTO
P.A.7



Catasto dei Fabbricati - Situazione al 16/10/2020 - Comune di CERVETERI (552) - < Foglio: 37 - Particella: 1812 - Subalterno: 96 >
VIA FRATELLI FRANCESCO E SILVIO FERRETTI n. SC piano: 1 interno: 6;

Ultima planimetria in atti
Data: 16/10/2020 - n. T15473 - Richiedente: PMPVTR59A06L401Y
Totale schede: 1 - Formato di acquisizione: A4(210x297) - Formato stampa richiesto: A4(210x297)



Data: 16/10/2020 - n. T15474 - Richiedente: PMPVTR59A06L401Y

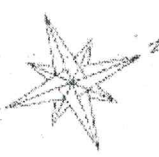
| | | |
|--|--|--|
| Agenzia del Territorio CATASTO FABBRICATI Ufficio Provinciale di Roma | Ufficializzazione professionale n. RM016290001 - 04/03/2005 Planimetria di C.I.C. in Comune di Cerveteri Via Fratelli Ferretti civ. 80 | |
| | Identificativi Catastali: Sezione: Foglio: 37 Particella: 1812 Subalterno: 97 | Compilata da: MOROSCI Roberto Iscritto all'albo: Geometri Prov. Roma N. 5370 |

Bozza n. 1 Scala 1:100

POSTO AUTO SCOPERTO - 7 -
PIANO TERRA.

VIA F.LLI FERRETTI

P.A.6
POSTO AUTO
P.A.8



Censura dei Fabbricati - Situazione al 16/10/2020 - Comune di CERVETERI (0002) - Foglio: 37 - Particella: 1812 - Subalterno: 97 -
VIA FRATELLI FRANCESCO E SILVIO FERRETTI n. 80 piano: F. INTERNO: 7.

Ultima planimetria in atti
 Data: 16/10/2020 - n. T15474 - Richiedente: PMPVTR59A06L401Y
 Formato scheda: L - Formato di acquisizione: A4(210x297) - Formato stampa richiesto: A4(210x297)



Data: 16/10/2020 - n. T15475 - Richiedente: PMPVTR59A06L401Y

| | | |
|--|--|--|
| Agenzia del Territorio CATASTO FABBRICATI Ufficio Provinciale di Roma | DICHIAZIONE PROVINCIALE n. P.MO182900del 04/03/2005 Planimetria di n. r.o. in Comune di Cerveteri Via Fogge Dell'Asino civ. SC | |
| | Identificativi Catastali: Sezione: Foglio: 37 Particella: 1812 Subalterno: 136 | Compilata da: MOROCI Roberto Iscritto all'albo Geometri Prov. Roma N. 5370 |


Scheda n. 1 Scala 1:100

POSTO AUTO SCOPERTO - 36 -
PIANO TERRA

P.A. 37

POSTO AUTO

P.A. 35



Catasto dei Fabbricati - Situazione al 16/10/2020 - Comune di CERVETERI (CS2) - Foglio: 37 - Particella: 1812 - Subalterno: 136 -
 VIA COLLE DELL'ASINO n. SC piano: 1 interno: 36

Ultima planimetria in atti
 Data: 16/10/2020 - n. T15475 - Richiedente: PMPVTR59A06L401Y
 Totale schede: 1 - Formato di acquisizione: A4(210x297) - Formato stampa richiesto: A4(210x297)



Data: 16/10/2020 - n. T16840 - Richiedente: PMPVTR59A06L401Y
 Organizzazione professionale n. RM0162900001 - 04/03/2005
 Pianimetria di v. i. n. in Comune di Cerveteri
 Via Foggia Dell'asino civ. 80
 Identificativi Catastrali: Sezione: Foglio: 37 Particella: 1812 Subalterno: 117
 Compilata da: Moracci Roberto
 Iscritto all'albo: Geometri
 Prov. Roma N. 5370

Scheda n. 1 Scala 1:100
 POSTO AUTO SCOPERTO - 27 -
 PIANO TERRA
 P.A. 28
 POSTO AUTO
 P.A. 28

Ultima pianimetria in atti
 Data: 16/10/2020 - n. T16840 - Richiedente: PMPVTR59A06L401Y
 Totale schede: 1 - Formato di acquisizione: A4(210x297) - Formato stampa richiesto: A4(210x297)

Comune dei Fabbricci - Situazione al 16/10/2020 - Comune di CERVETERI (552) - < Foglio: 37 - Particella: 1812 - Subalterno: 117 >
 VIA COLLE DELL'ASINO n. SC. piano: 1 interno: 27

