

**Agenzia del Territorio  
CATASTO FABBRICATI  
Ufficio Provinciale di  
Roma**

Dichiarazione protocollo n. RM1649268 del 18/11/2009

Planimetria di u.i.u. in Comune di Roma

Via M297 Torralba

civ. SNC

Identificativi Catastali:

Sezione:

Foglio: 305

Particella: 2688

Subalterno: 12

Compilata da:

Carlini Gabriele

Iscritto all'albo:

Geometri

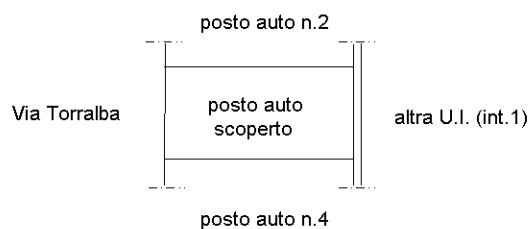
Prov. Roma

N. 5423

Scheda n. 1

Scala 1:200

**POSTO AUTO SCOPERTO N.3  
PIANO TERRA**



orientamento



Ultima planimetria in atti

Catasto dei Fabbricati - Situazione al 24/10/2019 - Comune di FIUMICINO (M297) - < Foglio: 305 - Particella: 2688 - Subalterno: 12 >  
VIA TORRALBA SNC piano: T interno: 3;

**Agenzia del Territorio  
CATASTO FABBRICATI  
Ufficio Provinciale di  
Roma**

Dichiarazione protocollo n. RM1649268 del 18/11/2009

Planimetria di u.i.u. in Comune di Roma

Via M297 Torralba

civ. SNC

Identificativi Catastali:

Sezione:

Foglio: 305

Particella: 2688

Subalterno: 13

Compilata da:

Carlini Gabriele

Iscritto all'albo:

Geometri

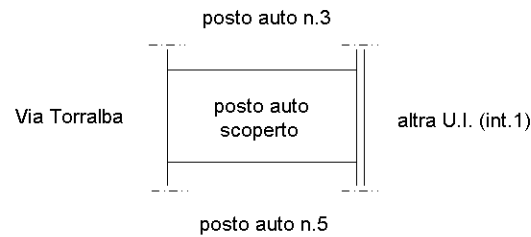
Prov. Roma

N. 5423

Scheda n. 1

Scala 1:200

**POSTO AUTO SCOPERTO N.4  
PIANO TERRA**



orientamento



Ultima planimetria in atti

**Agenzia del Territorio  
CATASTO FABBRICATI  
Ufficio Provinciale di  
Roma**

Dichiarazione protocollo n. RM1649268 del 18/11/2009

Planimetria di u.i.u. in Comune di Roma

Via M297 Torralba

civ. SNC

Identificativi Catastali:

Sezione:

Foglio: 305

Particella: 2688

Subalterno: 15

Compilata da:

Carlini Gabriele

Iscritto all'albo:

Geometri

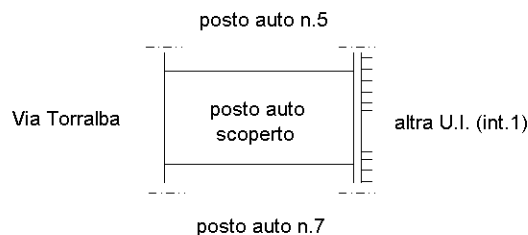
Prov. Roma

N. 5423

Scheda n. 1

Scala 1:200

**POSTO AUTO SCOPERTO N.6  
PIANO TERRA**



orientamento



Catasto dei Fabbricati - Situazione al 24/10/2019 - Comune di FIUMICINO (M297) - < Foglio: 305 - Particella: 2688 - Subalterno: 15 >  
VIA TORRALBA SNC piano: T interno: 6;

Ultima planimetria in atti