

MODULARIO
F. rig. rend. 497



MINISTERO DELLE FINANZE
DIREZIONE GENERALE DEL CATASTO E DEI SS.TT.EE.

MOD. BN (CEU)

CATASTO EDILIZIO URBANO (RDL 13-4-1939, n. 652)

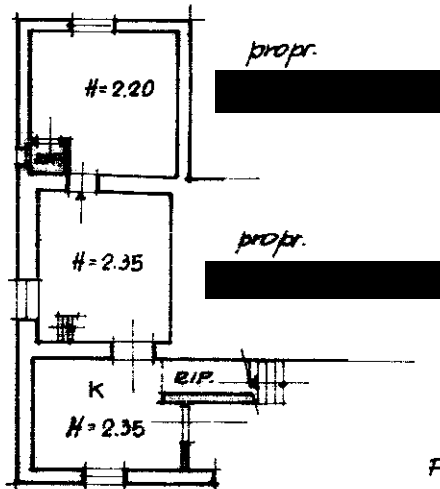
LIRE
500

Planimetria di u.i.u. in Comune di POGGIO MIRTETO via Ottorino Caproni civ. 37

IL CAPO DEL 3° REPARTO
(Dott. Ing. Giuseppe MANFROTTO)

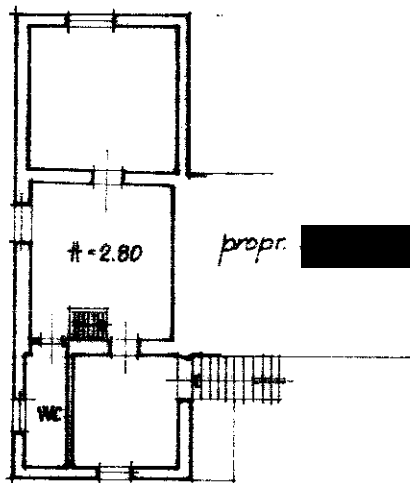
altra proprietà

altra propr.



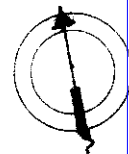
PIANO TERRA

altra propr.



PIANO PRIMO

ORIENTAMENTO



SCALA DI 1:200



08701211

Dichiarazione di N.C.
Dichiarazione di variazione

Compilata dal Geom. ORTOLANI
(Titolo, cognome e nome)
FRANCO

RISERVATO ALL'UFFICIO

Data presentazione: 02/06/1994 - Data: 15/01/2023

Totale schede: 1 Formato di acquisizione: A4 (210x297)

n. 265 sub.

Iscritto al P.A.U. di POGGIO MIRTETO n. 585
della provincia di RIETI n. 585

data 2.6 NOV. 1993 ma diario



02.06.94
M 2627
efee

Catasto dei Fabbricati - Situazione al 15/01/2023 - Comune di POGGIO MIRTETO (G763) - < Foglio 3 - Particella 265 - Subalterno >
Via OTTORINO CAPRONI n. 37 Piano T - 1