
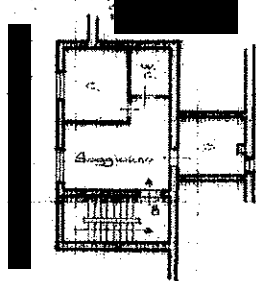
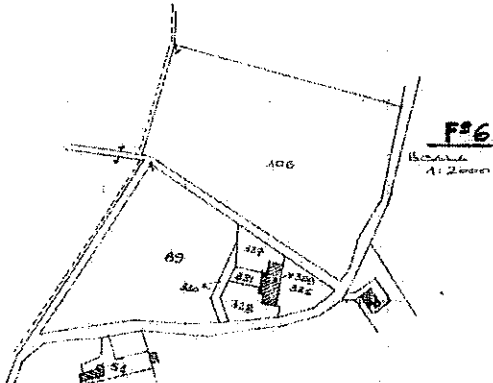





3.6 Planimetria Catastale (scala 1/200) Fg. 6 P.IIa 329 Sub. 5

Data presentazione: 18/06/1986 - Data: 01/12/2023 - n. T213629 - Richiedente: SGNMRC64S27H501A

<p>MODULARIO P. n. 497</p>		<p>MOD. B (Nuova Catasta Edilizio Urbana)</p>	
		<p>MINISTERO DELLE FINANZE DIREZIONE GENERALE DEL CATASTO E DEI SERVIZI TECNICI ERARIALI</p>	
<p>NUOVO CATASTO EDILIZIO URBANO</p>		<p>Lire 50</p>	
<p>IN DECRETO-LEGGI 14 APRILE 1978, N. 425</p>			
<p>Planimetria dell'immobile situato nel Comune di POGGIO NATIVO Via FONTANELLE</p>			
<p>Ditta [REDACTED]</p>			
<p>Allegata alla dichiarazione presentata all'Ufficio Tecnico Erariale di PIETI</p>			
<p>Piano Primo n. n. 2.86</p>			
			
<p>L. CANTIERE P. MARCONI Via Fontanelle MARCONI</p>			
			
<p>ORIENTAMENTO</p> 			
<p>SCALA DI 1:200</p>			
 09195249			
<p>SPAZIO RISERVATO PER LE ANNOTAZIONI D'UFFICIO</p>		<p>Compilata dal CEOM. [REDACTED]</p>	
<p>DATA 18-1-86 PROT. N° 31</p>		<p>Iscritto all'Albo dei GEOMETRI della Provincia di PIETI</p>	
		<p>DATA:</p>	
		<p>Firma: </p>	

Ultima planimetria in atti

Data presentazione: 18/06/1986 - Data: 01/12/2023 - n. T213629 - Richiedente: SGNMRC64S27H501A

Totale schede: 1 - Formato di acquisizione: fuori standard (297X376) - Formato stampa richiesto: A4(210x297)

Catasto dei Fabbricati - Situazione al 01/12/2023 - Comune di POGGIO NATIVO(G765) - < Foglio 6 - Particella 329 - Subalterno 5 >
VIA FONTANELLE n. SNC Interno 8 Piano 1