ALLEGATO N.03

Documentazione catastale

Direzione Provinciale di Rieti
Ufficio Provinciale - Territorio
Servizi Catastali

Visura storica per immobile

Situazione degli atti informatizzati dall'impianto meccanografico al 04/10/2020

Dati della richiesta	**Comune di LEONESSA (Codice: E535)**
	Provincia di RIETI
Catasto Fabbricati	**Foglio: 77 Particella: 140 Sub.: 1**

INTESTATO

1	[redacted]	[redacted]	1) Proprieta` per 1/1 in regime di separazione dei beni

Unità immobiliare dal 20/09/2011

N.	DATI IDENTIFICATIVI				DATI DI CLASSAMENTO							DATI DERIVANTI DA
	Sezione Urbana	Foglio	Particella	Sub	Zona Cens.	Micro Zona	Categoria	Classe	Consistenza	Superficie Catastale	Rendita	
1		**77**	**140**	**1**			**in corso di costruz.**					VARIAZIONE TOPONOMASTICA del 20/09/2011 protocollo n. RI0154987 in atti dal 20/09/2011 VARIAZIONE DI TOPONOMASTICA RICHIESTA DAL COMUNE (n. 16850.1/2011)
Indirizzo				FRAZIONE VINDOLI SNC piano: S1;								

Mappali Terreni Correlati
Codice Comune E535 - Sezione - Foglio 77 - Particella 140

Situazione dell'unità immobiliare dal 24/11/2005

N.	DATI IDENTIFICATIVI				DATI DI CLASSAMENTO							DATI DERIVANTI DA
	Sezione Urbana	Foglio	Particella	Sub	Zona Cens.	Micro Zona	Categoria	Classe	Consistenza	Superficie Catastale	Rendita	
1		**77**	**140**	**1**			**in corso di costruz.**					VARIAZIONE del 24/11/2005 protocollo n. RI0096443 in atti dal 24/11/2005 FUS - VMI (n. 11418.1/2005)
Indirizzo				, LOCALITA' VINDOLI SNC piano: S1;								

Situazione degli intestati dal 20/01/2006

N.	DATI ANAGRAFICI	CODICE FISCALE	DIRITTI E ONERI REALI
1	[redacted]	[redacted]	(1) Proprieta` per 1/1 in regime di separazione dei beni
DATI DERIVANTI DA	ISTRUMENTO (ATTO PUBBLICO) del 20/01/2006 Trascrizione in atti dal 02/03/2006 Repertorio n.: 62023 Rogante: BELLINI CARLO Sede: POGGIO MIRTETO Registrazione: COMPRAVENDITA Rettifica la trasc. n.565/2006 (n. 1065.1/2006)		

Visura storica per immobile

Situazione degli atti informatizzati dall'impianto meccanografico al 04/10/2020

Situazione degli intestati dal 20/01/2006

N.	DATI ANAGRAFICI	CODICE FISCALE	DIRITTI E ONERI REALI
1	[redacted]	[redacted]	(1) Proprieta` per 1/1 fino al 20/01/2006
DATI DERIVANTI DA	RETTIFICA DI INTESTAZIONE ALL'ATTUALITA' del 20/01/2006 Trascrizione in atti dal 02/03/2006 Repertorio n.: 62023 Rogante: BELLINI CARLO Sede: POGGIO MIRTETO Registrazione: Sede: (n. 1065/2006)		

Situazione degli intestati dal 20/01/2006

N.	DATI ANAGRAFICI	CODICE FISCALE	DIRITTI E ONERI REALI
1	[redacted]	[redacted]	(1) Proprieta` per 1/1 fino al 20/01/2006
DATI DERIVANTI DA	ISTRUMENTO (ATTO PUBBLICO) del 20/01/2006 Nota presentata con Modello Unico in atti dal 07/02/2006 Repertorio n.: 62023 Rogante: BELLINI CARLO Sede: POGGIO MIRTETO Registrazione: Sede: COMPRAVENDITA (Passaggi intermedi da esaminare) Rettificata dalla trasc. n.1065/2006 (n. 565.1/2006)		

Situazione degli intestati dal 24/11/2005

N.	DATI ANAGRAFICI	CODICE FISCALE	DIRITTI E ONERI REALI
1	[redacted]	[redacted]	(1) Proprieta` per 1/1 fino al 20/01/2006
DATI DERIVANTI DA	VARIAZIONE del 24/11/2005 protocollo n. RI0096443 in atti dal 24/11/2005 Registrazione: FUS - VMI (n. 11418.1/2005)		

Per ulteriori variazioni richiedere le visure storiche dei seguenti immobili soppressi, originari del precedente:

- foglio 77 particella 140 subalterno
- foglio 77 particella 140 subalterno
- foglio 77 particella 143 subalterno
- foglio 77 particella 143 subalterno

Unità immobiliari n. 1 Tributi erariali: Euro 0,90

Visura telematica

* Codice Fiscale Validato in Anagrafe Tributaria

Direzione Provinciale di Rieti
Ufficio Provinciale - Territorio
Servizi Catastali

Visura storica per immobile

Situazione degli atti informatizzati dall'impianto meccanografico al 04/10/2020

Dati della richiesta	**Comune di LEONESSA (Codice: E535)**
	Provincia di RIETI
Catasto Fabbricati	**Foglio: 77 Particella: 140 Sub.: 2**

INTESTATI

1	[redacted]		[redacted]	(2) Nuda proprieta` per 1/1 in regime di separazione dei beni
2	[redacted]		[redacted] *	(8) Usufrutto per 1/1

Unità immobiliare dal 20/09/2011

N.	DATI IDENTIFICATIVI				DATI DI CLASSAMENTO							DATI DERIVANTI DA
	Sezione Urbana	Foglio	Particella	Sub	Zona Cens.	Micro Zona	Categoria	Classe	Consistenza	Superficie Catastale	Rendita	
1		**77**	**140**	**2**			**in corso di costruz.**					VARIAZIONE TOPONOMASTICA del 20/09/2011 protocollo n. RI0154988 in atti dal 20/09/2011 VARIAZIONE DI TOPONOMASTICA RICHIESTA DAL COMUNE (n. 16851.1/2011)
Indirizzo	FRAZIONE VINDOLI SNC piano: S1;											

Mappali Terreni Correlati
Codice Comune E535 - Sezione - Foglio 77 - Particella 140

Situazione dell'unità immobiliare dal 24/11/2005

N.	DATI IDENTIFICATIVI				DATI DI CLASSAMENTO							DATI DERIVANTI DA
	Sezione Urbana	Foglio	Particella	Sub	Zona Cens.	Micro Zona	Categoria	Classe	Consistenza	Superficie Catastale	Rendita	
1		**77**	**140**	**2**			**in corso di costruz.**					VARIAZIONE del 24/11/2005 protocollo n. RI0096443 in atti dal 24/11/2005 FUS - VMI (n. 11418.1/2005)
Indirizzo	, LOCALITA' VINDOLI SNC piano: S1;											

Visura storica per immobile

Situazione degli atti informatizzati dall'impianto meccanografico al 04/10/2020

Situazione degli intestati dal 20/01/2006

N.	DATI ANAGRAFICI	CODICE FISCALE	DIRITTI E ONERI REALI
1	[redacted]	[redacted]	(2) Nuda proprieta` per 1/1 in regime di separazione dei beni
2	[redacted]	[redacted]*	(8) Usufrutto per 1/1
DATI DERIVANTI DA	ISTRUMENTO (ATTO PUBBLICO) del 20/01/2006 Nota presentata con Modello Unico in atti dal 07/02/2006 Repertorio n.: 62023 Rogante: BELLINI CARLO Sede: POGGIO MIRTETO Registrazione: COMPRAVENDITA (n. 564.1/2006)		

Situazione degli intestati dal 24/11/2005

N.	DATI ANAGRAFICI	CODICE FISCALE	DIRITTI E ONERI REALI
1	[redacted]	[redacted]	(1) Proprieta` per 1/1 fino al 20/01/2006
DATI DERIVANTI DA	VARIAZIONE del 24/11/2005 protocollo n. RI0096443 in atti dal 24/11/2005 Registrazione: FUS - VMI (n. 11418.1/2005)		

Per ulteriori variazioni richiedere le visure storiche dei seguenti immobili soppressi, originari del precedente:

- foglio 77 particella 140 subalterno
- foglio 77 particella 140 subalterno
- foglio 77 particella 143 subalterno
- foglio 77 particella 143 subalterno

Unità immobiliari n. 1 Tributi erariali: Euro 0,90

Visura telematica

* Codice Fiscale Validato in Anagrafe Tributaria

Direzione Provinciale di Rieti
Ufficio Provinciale - Territorio
Servizi Catastali

Data: 04/10/2020 - Ora: 21.12.59 Segue

Visura n.: T29253 Pag: 1

Visura storica per immobile

Situazione degli atti informatizzati dall'impianto meccanografico al 04/10/2020

Dati della richiesta	**Comune di LEONESSA (Codice: E535)**
	Provincia di RIETI
Catasto Fabbricati	**Foglio: 77 Particella: 140 Sub.: 3**

INTESTATO

1	[redacted]	[redacted]	(1) Proprieta` per 1/1 in regime di separazione dei beni

Unità immobiliare dal 20/09/2011

N.	DATI IDENTIFICATIVI				DATI DI CLASSAMENTO							DATI DERIVANTI DA
	Sezione Urbana	Foglio	Particella	Sub	Zona Cens.	Micro Zona	Categoria	Classe	Consistenza	Superficie Catastale	Rendita	
1		**77**	**140**	**3**			**in corso di costruz.**					VARIAZIONE TOPONOMASTICA del 20/09/2011 protocollo n. RI0154989 in atti dal 20/09/2011 VARIAZIONE DI TOPONOMASTICA RICHIESTA DAL COMUNE (n. 16852.1/2011)
Indirizzo	FRAZIONE VINDOLI SNC piano: T;											

Mappali Terreni Correlati
Codice Comune E535 - Sezione - Foglio 77 - Particella 140

Situazione dell'unità immobiliare dal 24/11/2005

N.	DATI IDENTIFICATIVI				DATI DI CLASSAMENTO							DATI DERIVANTI DA
	Sezione Urbana	Foglio	Particella	Sub	Zona Cens.	Micro Zona	Categoria	Classe	Consistenza	Superficie Catastale	Rendita	
1		**77**	**140**	**3**			**in corso di costruz.**					VARIAZIONE del 24/11/2005 protocollo n. RI0096443 in atti dal 24/11/2005 FUS - VMI (n. 11418.1/2005)
Indirizzo	, LOCALITA' VINDOLI SNC piano: T;											

Situazione degli intestati dal 20/01/2006

N.	DATI ANAGRAFICI	CODICE FISCALE	DIRITTI E ONERI REALI
1	[redacted]	[redacted]	(1) Proprieta` per 1/1 in regime di separazione dei beni
DATI DERIVANTI DA	ISTRUMENTO (ATTO PUBBLICO) del 20/01/2006 Trascrizione in atti dal 02/03/2006 Repertorio n.: 62023 Rogante: BELLINI CARLO Sede: POGGIO MIRTETO Registrazione: COMPRAVENDITA Rettifica la trasc. n.565/2006 (n. 1065.1/2006)		

Visura storica per immobile

Situazione degli atti informatizzati dall'impianto meccanografico al 04/10/2020

Situazione degli intestati dal 20/01/2006

N.	DATI ANAGRAFICI	CODICE FISCALE	DIRITTI E ONERI REALI
1	[redacted]	[redacted]	(1) Proprieta` per 1/1 fino al 20/01/2006
DATI DERIVANTI DA	RETTIFICA DI INTESTAZIONE ALL'ATTUALITA' del 20/01/2006 Trascrizione in atti dal 02/03/2006 Repertorio n.: 62023 Rogante: BELLINI CARLO Sede: POGGIO MIRTETO Registrazione: Sede: (n. 1065/2006)		

Situazione degli intestati dal 20/01/2006

N.	DATI ANAGRAFICI	CODICE FISCALE	DIRITTI E ONERI REALI
1	[redacted]	[redacted] *	(1) Proprieta` per 1/1 fino al 20/01/2006
DATI DERIVANTI DA	ISTRUMENTO (ATTO PUBBLICO) del 20/01/2006 Nota presentata con Modello Unico in atti dal 07/02/2006 Repertorio n.: 62023 Rogante: BELLINI CARLO Sede: POGGIO MIRTETO Registrazione: Sede: COMPRAVENDITA (Passaggi intermedi da esaminare) Rettificata dalla trasc. n.1065/2006 (n. 565.1/2006)		

Situazione degli intestati dal 24/11/2005

N.	DATI ANAGRAFICI	CODICE FISCALE	DIRITTI E ONERI REALI
1	[redacted]	[redacted]	(1) Proprieta` per 1/1 fino al 20/01/2006
DATI DERIVANTI DA	VARIAZIONE del 24/11/2005 protocollo n. RI0096443 in atti dal 24/11/2005 Registrazione: FUS - VMI (n. 11418.1/2005)		

Per ulteriori variazioni richiedere le visure storiche dei seguenti immobili soppressi, originari del precedente:

- foglio 77 particella 140 subalterno
- foglio 77 particella 140 subalterno
- foglio 77 particella 143 subalterno
- foglio 77 particella 143 subalterno

Unità immobiliari n. 1 Tributi erariali: Euro 0,90

Visura telematica

* Codice Fiscale Validato in Anagrafe Tributaria

Direzione Provinciale di Rieti
Ufficio Provinciale - Territorio
Servizi Catastali

Visura storica per immobile

Situazione degli atti informatizzati dall'impianto meccanografico al 04/10/2020

Dati della richiesta	**Comune di LEONESSA (Codice: E535)**
	Provincia di RIETI
Catasto Fabbricati	**Foglio: 77 Particella: 140 Sub.: 4**

INTESTATO

1	[redacted]	[redacted]	(1) Proprieta` per 1/1 in regime di separazione dei beni

Unità immobiliare dal 20/09/2011

N.	DATI IDENTIFICATIVI				DATI DI CLASSAMENTO							DATI DERIVANTI DA
	Sezione Urbana	Foglio	Particella	Sub	Zona Cens.	Micro Zona	Categoria	Classe	Consistenza	Superficie Catastale	Rendita	
1		**77**	**140**	**4**			**in corso di costruz.**					VARIAZIONE TOPONOMASTICA del 20/09/2011 protocollo n. RI0154990 in atti dal 20/09/2011 VARIAZIONE DI TOPONOMASTICA RICHIESTA DAL COMUNE (n. 16853.1/2011)
Indirizzo				FRAZIONE VINDOLI SNC piano: 1;								

Mappali Terreni Correlati
Codice Comune E535 - Sezione - Foglio 77 - Particella 140

Situazione dell'unità immobiliare dal 24/11/2005

N.	DATI IDENTIFICATIVI				DATI DI CLASSAMENTO							DATI DERIVANTI DA
	Sezione Urbana	Foglio	Particella	Sub	Zona Cens.	Micro Zona	Categoria	Classe	Consistenza	Superficie Catastale	Rendita	
1		**77**	**140**	**4**			**in corso di costruz.**					VARIAZIONE del 24/11/2005 protocollo n. RI0096443 in atti dal 24/11/2005 FUS - VMI (n. 11418.1/2005)
Indirizzo				, LOCALITA' VINDOLI SNC piano: 1;								

Situazione degli intestati dal 20/01/2006

N.	DATI ANAGRAFICI	CODICE FISCALE	DIRITTI E ONERI REALI
1	[redacted]	[redacted]*	(1) Proprieta` per 1/1 in regime di separazione dei beni
DATI DERIVANTI DA	ISTRUMENTO (ATTO PUBBLICO) del 20/01/2006 Trascrizione in atti dal 02/03/2006 Repertorio n.: 62023 Rogante: BELLINI CARLO Sede: POGGIO MIRTETO Registrazione: COMPRAVENDITA Rettifica la trasc. n.565/2006 (n. 1065.1/2006)		

Visura storica per immobile

Situazione degli atti informatizzati dall'impianto meccanografico al 04/10/2020

Situazione degli intestati dal 20/01/2006

N.	DATI ANAGRAFICI	CODICE FISCALE	DIRITTI E ONERI REALI
1	[redacted]	[redacted]	(1) Proprieta` per 1/1 fino al 20/01/2006
DATI DERIVANTI DA	RETTIFICA DI INTESTAZIONE ALL'ATTUALITA' del 20/01/2006 Trascrizione in atti dal 02/03/2006 Repertorio n.: 62023 Rogante: BELLINI CARLO Sede: POGGIO MIRTETO Registrazione: Sede: (n. 1065/2006)		

Situazione degli intestati dal 20/01/2006

N.	DATI ANAGRAFICI	CODICE FISCALE	DIRITTI E ONERI REALI
1	[redacted]	[redacted]	(1) Proprieta` per 1/1 fino al 20/01/2006
DATI DERIVANTI DA	ISTRUMENTO (ATTO PUBBLICO) del 20/01/2006 Nota presentata con Modello Unico in atti dal 07/02/2006 Repertorio n.: 62023 Rogante: BELLINI CARLO Sede: POGGIO MIRTETO Registrazione: Sede: COMPRAVENDITA (Passaggi intermedi da esaminare) Rettificata dalla trasc. n.1065/2006 (n. 565.1/2006)		

Situazione degli intestati dal 24/11/2005

N.	DATI ANAGRAFICI	CODICE FISCALE	DIRITTI E ONERI REALI
1	[redacted]	[redacted]	(1) Proprieta` per 1/1 fino al 20/01/2006
DATI DERIVANTI DA	VARIAZIONE del 24/11/2005 protocollo n. RI0096443 in atti dal 24/11/2005 Registrazione: FUS - VMI (n. 11418.1/2005)		

Per ulteriori variazioni richiedere le visure storiche dei seguenti immobili soppressi, originari del precedente:

- foglio 77 particella 140 subalterno
- foglio 77 particella 140 subalterno
- foglio 77 particella 143 subalterno
- foglio 77 particella 143 subalterno

Unità immobiliari n. 1 Tributi erariali: Euro 0,90

Visura telematica

* Codice Fiscale Validato in Anagrafe Tributaria

Direzione Provinciale di Rieti
Ufficio Provinciale - Territorio
Servizi Catastali

Visura storica per immobile

Situazione degli atti informatizzati dall'impianto meccanografico al 04/10/2020

Dati della richiesta	**Comune di LEONESSA (Codice: E535)**
	Provincia di RIETI
Catasto Fabbricati	**Foglio: 77 Particella: 140 Sub.: 5**

INTESTATO

1	[redacted]	[redacted]	(1) Proprieta` per 1/1 in regime di separazione dei beni

Unità immobiliare dal 20/09/2011

N.	DATI IDENTIFICATIVI				DATI DI CLASSAMENTO							DATI DERIVANTI DA
	Sezione Urbana	Foglio	Particella	Sub	Zona Cens.	Micro Zona	Categoria	Classe	Consistenza	Superficie Catastale	Rendita	
1		**77**	**140**	**5**			**in corso di costruz.**					VARIAZIONE TOPONOMASTICA del 20/09/2011 protocollo n. RI0154991 in atti dal 20/09/2011 VARIAZIONE DI TOPONOMASTICA RICHIESTA DAL COMUNE (n. 16854.1/2011)
Indirizzo				FRAZIONE VINDOLI SNC piano: 2;								

Mappali Terreni Correlati
Codice Comune E535 - Sezione - Foglio 77 - Particella 140

Situazione dell'unità immobiliare dal 24/11/2005

N.	DATI IDENTIFICATIVI				DATI DI CLASSAMENTO							DATI DERIVANTI DA
	Sezione Urbana	Foglio	Particella	Sub	Zona Cens.	Micro Zona	Categoria	Classe	Consistenza	Superficie Catastale	Rendita	
1		**77**	**140**	**5**			**in corso di costruz.**					VARIAZIONE del 24/11/2005 protocollo n. RI0096443 in atti dal 24/11/2005 FUS - VMI (n. 11418.1/2005)
Indirizzo				, LOCALITA' VINDOLI SNC piano: 2;								

Situazione degli intestati dal 20/01/2006

N.	DATI ANAGRAFICI	CODICE FISCALE	DIRITTI E ONERI REALI
1	[redacted]	[redacted]*	(1) Proprieta` per 1/1 in regime di separazione dei beni
DATI DERIVANTI DA	ISTRUMENTO (ATTO PUBBLICO) del 20/01/2006 Trascrizione in atti dal 02/03/2006 Repertorio n.: 62023 Rogante: BELLINI CARLO Sede: POGGIO MIRTETO Registrazione: COMPRAVENDITA Rettifica la trasc. n.565/2006 (n. 1065.1/2006)		

Visura storica per immobile

Situazione degli atti informatizzati dall'impianto meccanografico al 04/10/2020

Situazione degli intestati dal 20/01/2006

N.	DATI ANAGRAFICI	CODICE FISCALE	DIRITTI E ONERI REALI
1	[redacted]	[redacted]	(1) Proprieta` per 1/1 fino al 20/01/2006
DATI DERIVANTI DA	RETTIFICA DI INTESTAZIONE ALL'ATTUALITA' del 20/01/2006 Trascrizione in atti dal 02/03/2006 Repertorio n.: 62023 Rogante: BELLINI CARLO Sede: POGGIO MIRTETO Registrazione: Sede: (n. 1065/2006)		

Situazione degli intestati dal 20/01/2006

N.	DATI ANAGRAFICI	CODICE FISCALE	DIRITTI E ONERI REALI
1	[redacted]	[redacted]	(1) Proprieta` per 1/1 fino al 20/01/2006
DATI DERIVANTI DA	ISTRUMENTO (ATTO PUBBLICO) del 20/01/2006 Nota presentata con Modello Unico in atti dal 07/02/2006 Repertorio n.: 62023 Rogante: BELLINI CARLO Sede: POGGIO MIRTETO Registrazione: Sede: COMPRAVENDITA (Passaggi intermedi da esaminare) Rettificata dalla trasc. n.1065/2006 (n. 565.1/2006)		

Situazione degli intestati dal 24/11/2005

N.	DATI ANAGRAFICI	CODICE FISCALE	DIRITTI E ONERI REALI
1	[redacted]	[redacted]	(1) Proprieta` per 1/1 fino al 20/01/2006
DATI DERIVANTI DA	VARIAZIONE del 24/11/2005 protocollo n. RI0096443 in atti dal 24/11/2005 Registrazione: FUS - VMI (n. 11418.1/2005)		

Per ulteriori variazioni richiedere le visure storiche dei seguenti immobili soppressi, originari del precedente:

- foglio 77 particella 140 subalterno
- foglio 77 particella 140 subalterno
- foglio 77 particella 143 subalterno
- foglio 77 particella 143 subalterno

Unità immobiliari n. 1 Tributi erariali: Euro 0,90

Visura telematica

* Codice Fiscale Validato in Anagrafe Tributaria

Direzione Provinciale di Rieti
Ufficio Provinciale - Territorio
Servizi Catastali

Visura storica per immobile

Situazione degli atti informatizzati dall'impianto meccanografico al 04/10/2020

Dati della richiesta	**Comune di LEONESSA (Codice: E535)**
	Provincia di RIETI
Catasto Fabbricati	**Foglio: 77 Particella: 140**

Unità immobiliare soppressa dal 24/11/2005

N.	DATI IDENTIFICATIVI				DATI DI CLASSAMENTO							DATI DERIVANTI DA
	Sezione Urbana	Foglio	Particella	Sub	Zona Cens.	Micro Zona	Categoria	Classe	Consistenza	Superficie Catastale	Rendita	
1		**77**	**140**									VARIAZIONE del 24/11/2005 protocollo n. RI0096443 in atti dal 24/11/2005 FUS - VMI (n. 11418.1/2005)

La soppressione ha originato e/o variato i seguenti immobili:
- **foglio 77 particella 143 sub.**
- **foglio 77 particella 140 sub. 1**
- **foglio 77 particella 140 sub. 2**
- **foglio 77 particella 140 sub. 3**
- **foglio 77 particella 140 sub. 4**
- **foglio 77 particella 140 sub. 5**
- **foglio 77 particella 140 sub. 6**
- **foglio 77 particella 140 sub. 7**

Mappali Terreni Correlati
Codice Comune E535 - Sezione - Foglio 77 - Particella 140

Situazione dell'unità immobiliare dal 01/01/1992

N.	DATI IDENTIFICATIVI				DATI DI CLASSAMENTO							DATI DERIVANTI DA
	Sezione Urbana	Foglio	Particella	Sub	Zona Cens.	Micro Zona	Categoria	Classe	Consistenza	Superficie Catastale	Rendita	
1		**77**	**140**				**A/4**	**2**	**7 vani**		**Euro 231,37 L. 448.000**	VARIAZIONE del 01/01/1992 VARIAZIONE DEL QUADRO TARIFFARIO

Indirizzo	LOCALITA' VINDOLI piano: T-1;				
Notifica	-	**Partita**	3638	**Mod.58**	-

Visura storica per immobile

Situazione degli atti informatizzati dall'impianto meccanografico al 04/10/2020

Situazione dell'unità immobiliare dall'impianto meccanografico

N.	DATI IDENTIFICATIVI				DATI DI CLASSAMENTO							DATI DERIVANTI DA
	Sezione Urbana	Foglio	Particella	Sub	Zona Cens.	Micro Zona	Categoria	Classe	Consistenza	Superficie Catastale	Rendita	
1		**77**	**140**				**A/4**	**2**	**7 vani**		**L. 686**	Impianto meccanografico del 30/06/1987

Indirizzo	, LOCALITA' VINDOLI piano: T-1;				
Notifica	-	**Partita**	3638	**Mod.58**	-

Situazione degli intestati relativa ad atto del 23/07/1974 (antecedente all'impianto meccanografico)

N.	DATI ANAGRAFICI	CODICE FISCALE	DIRITTI E ONERI REALI
1	[redacted]	[redacted]	(1) Proprieta` per 1/1 fino al 24/11/2005
DATI DERIVANTI DA	ISTRUMENTO (ATTO PUBBLICO) del 23/07/1974 protocollo n. 25331 Voltura in atti dal 05/03/2002 Repertorio n.: 5980 Rogante: NOT. P, CICCONETTI Sede: CITTADUCALE Registrazione: UR Sede: RIETI Volume: 232 n: 2768 del 09/08/1974 DONAZIONE E CESSIONE DI DIRITTI (n. 118.1/1974)		

Situazione degli intestati dall'impianto meccanografico

N.	DATI ANAGRAFICI	CODICE FISCALE	DIRITTI E ONERI REALI
1	[redacted]		fino al 23/07/1974
DATI DERIVANTI DA	Impianto meccanografico del 30/06/1987		

Unità immobiliari n. 1 Tributi erariali: Euro 0,90

Visura telematica

Direzione Provinciale di Rieti
Ufficio Provinciale - Territorio
Servizi Catastali

Visura storica per immobile

Situazione degli atti informatizzati dall'impianto meccanografico al 04/10/2020

Dati della richiesta	**Comune di LEONESSA (Codice: E535)**
	Provincia di RIETI
Catasto Fabbricati	**Foglio: 77 Particella: 143**

Unità immobiliare soppressa dal 24/11/2005

N.	DATI IDENTIFICATIVI				DATI DI CLASSAMENTO							DATI DERIVANTI DA
	Sezione Urbana	Foglio	Particella	Sub	Zona Cens.	Micro Zona	Categoria	Classe	Consistenza	Superficie Catastale	Rendita	
1		**77**	**143**									VARIAZIONE del 24/11/2005 protocollo n. RI0096443 in atti dal 24/11/2005 FUS - VMI (n. 11418.1/2005)

La soppressione ha originato e/o variato i seguenti immobili:
- **foglio 77 particella 140 sub.**
- **foglio 77 particella 140 sub. 1**
- **foglio 77 particella 140 sub. 2**
- **foglio 77 particella 140 sub. 3**
- **foglio 77 particella 140 sub. 4**
- **foglio 77 particella 140 sub. 5**
- **foglio 77 particella 140 sub. 6**
- **foglio 77 particella 140 sub. 7**

Situazione dell'unità immobiliare dal 01/01/1992

N.	DATI IDENTIFICATIVI				DATI DI CLASSAMENTO							DATI DERIVANTI DA
	Sezione Urbana	Foglio	Particella	Sub	Zona Cens.	Micro Zona	Categoria	Classe	Consistenza	Superficie Catastale	Rendita	
1		**77**	**143**				**A/4**	**2**	**4 vani**		**Euro 132,21 L. 256.000**	VARIAZIONE del 01/01/1992 VARIAZIONE DEL QUADRO TARIFFARIO

Indirizzo	LOCALITA' VINDOLI piano: T-1;				
Notifica	-	**Partita**	3638	**Mod.58**	-

Visura storica per immobile

Situazione degli atti informatizzati dall'impianto meccanografico al 04/10/2020

Situazione dell'unità immobiliare dall'impianto meccanografico

N.	DATI IDENTIFICATIVI				DATI DI CLASSAMENTO							DATI DERIVANTI DA
	Sezione Urbana	Foglio	Particella	Sub	Zona Cens.	Micro Zona	Categoria	Classe	Consistenza	Superficie Catastale	Rendita	
1		**77**	**143**				**A/4**	**2**	**4 vani**		**L. 392**	Impianto meccanografico del 30/06/1987

Indirizzo	, LOCALITA' VINDOLI piano: T-1;				
Notifica	-	**Partita**	3638	**Mod.58**	-

Situazione degli intestati relativa ad atto del 23/07/1974 (antecedente all'impianto meccanografico)

N.	DATI ANAGRAFICI	CODICE FISCALE	DIRITTI E ONERI REALI
1	[redacted]	[redacted]	(1) Proprieta` per 1/1 fino al 24/11/2005
DATI DERIVANTI DA	ISTRUMENTO (ATTO PUBBLICO) del 23/07/1974 protocollo n. 25331 Voltura in atti dal 05/03/2002 Repertorio n.: 5980 Rogante: NOT. P, CICCONETTI Sede: CITTADUCALE Registrazione: UR Sede: RIETI Volume: 232 n: 2768 del 09/08/1974 DONAZIONE E CESSIONE DI DIRITTI (n. 118.1/1974)		

Situazione degli intestati dall'impianto meccanografico

N.	DATI ANAGRAFICI	CODICE FISCALE	DIRITTI E ONERI REALI
1	[redacted]		fino al 23/07/1974
DATI DERIVANTI DA	Impianto meccanografico del 30/06/1987		

Unità immobiliari n. 1 Tributi erariali: Euro 0,90

Visura telematica

Direzione Provinciale di Rieti
Ufficio Provinciale - Territorio
Servizi Catastali

Visura storica per immobile

Situazione degli atti informatizzati dall'impianto meccanografico al 04/10/2020

Dati della richiesta	**Comune di LEONESSA (Codice: E535)**
	Provincia di RIETI
Catasto Terreni	**Foglio: 77 Particella: 140**

Area di enti urbani e promiscui dal 21/11/2005

N.	DATI IDENTIFICATIVI			DATI CLASSAMENTO						DATI DERIVANTI DA
	Foglio	Particella	Sub	Porz	Qualità Classe	Superficie(m²) ha are ca	Deduz	Reddito Dominicale	Reddito Agrario	
1	**77**	**140**		**-**	**ENTE URBANO**	**03 53**				**Tipo mappale del 21/11/2005 protocollo n. RI0094876 in atti dal 21/11/2005 (n. 94876.1/2005)**
Notifica					**Partita**	1				
Annotazioni				comprende il fg. 77 n. 139,110,143,144						

Nella variazione sono stati soppressi i seguenti immobili:

- foglio 77 particella 139 - foglio 77 particella 110 - foglio 77 particella 143 - foglio 77 particella 144

Mappali Fabbricati Correlati
Codice Comune E535 - Sezione - SezUrb - Foglio 77 - Particella 140

Area di enti urbani e promiscui dall'impianto meccanografico

N.	DATI IDENTIFICATIVI			DATI CLASSAMENTO						DATI DERIVANTI DA
	Foglio	Particella	Sub	Porz	Qualità Classe	Superficie(m²) ha are ca	Deduz	Reddito Dominicale	Reddito Agrario	
1	**77**	**140**		**-**	**ENTE URBANO**	**00 70**				**Impianto meccanografico del 26/11/1977**
Notifica					**Partita**	1				

Unità immobiliari n. 1 Tributi erariali: Euro 0,90

Visura storica per immobile

Situazione degli atti informatizzati dall'impianto meccanografico al 04/10/2020

Visura telematica

ELABORATO PLANIMETRICO

Compilato da:
De Michele Francesco

Iscritto all'albo:
Geometri

Prov. Rieti N. 434

Agenzia del Territorio
CATASTO FABBRICATI
Ufficio Provinciale di
Rieti

Comune di Leonessa
Sezione: Foglio: 77 Particella: 140

Protocollo n. RI0096443 del24/11/2005
Tipo Mappale n. 94876 del 21/11/2005

Dimostrazione grafica dei subalterni
Scala 1 : 500

Pianta piano seminterrato

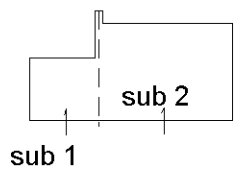

Pianta piano Terra

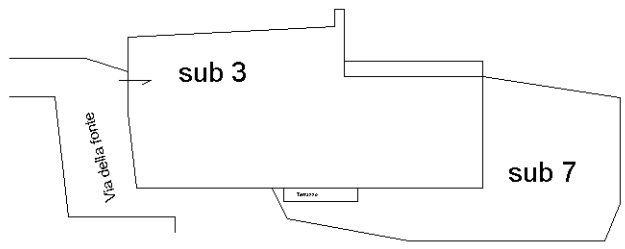

Pianta piano Primo

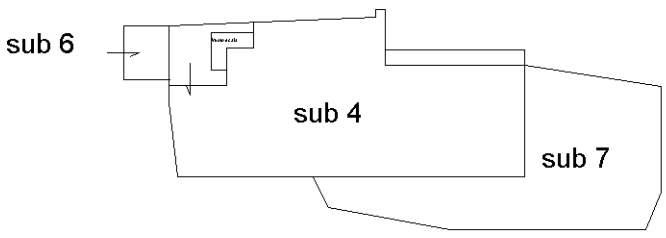

Pianta piano Secondo

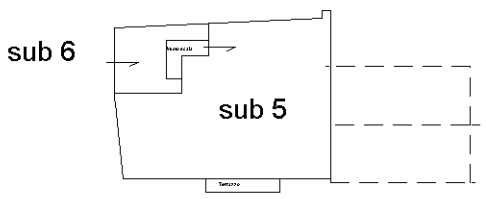

Il Tecnico

Catasto dei Fabbricati - Situazione al 04/10/2020 - Comune di LEONESSA (E535) - < Foglio: 77 - Particella: 140 - Elaborato planimetrico >

Direzione Provinciale di Rieti
Ufficio Provinciale - Territorio
Servizi Catastali
Comune di: LEONESSA
Elenco Subalterni

ACCERTAMENTO DELLA PROPRIETA IMMOBILIARE URBANA
ELENCO DEI SUBALTERNI ASSEGNATI

Comune		Sezione	Foglio	Particella		Tipo mappale	del:
LEONESSA			77	140		94876	
Sub	UBICAZIONE via/piazza	n°civ	Piani	Scala	Int.	DESCRIZIONE	
						SOPPRESSO	
1	localita' vindoli	SNC	S1			UNITA' IN CORSO DI COSTRUZIONE	
2	localita' vindoli	SNC	S1			UNITA' IN CORSO DI COSTRUZIONE	
3	localita' vindoli	SNC	T			UNITA' IN CORSO DI COSTRUZIONE	
4	localita' vindoli	SNC	1			UNITA' IN CORSO DI COSTRUZIONE	
5	localita' vindoli	SNC	2			UNITA' IN CORSO DI COSTRUZIONE	
6	localita' vindoli	SNC	1-2			BENE COMUNE NON CENSIBILE AI SUB 4 E 5 (INGRESSO E VANO SCALE)	
7	localita' vindoli	SNC	T-1			BENE COMUNE NON CENSIBILE AI SUB 1-2-4 (CORTE)	
Comune		Sezione	Foglio	Particella		Tipo mappale	del:
LEONESSA			77	143		94876	
Sub	UBICAZIONE via/piazza	n°civ	Piani	Scala	Int.	DESCRIZIONE	
						SOPPRESSO	

Unità immobiliari n. 9 Tributi erariali: 0,00

Visura telematica

Comune: (RI) LEONESSA
Foglio: 77

Scala originale: 1:2000
Dimensione cornice: 534.000 x 378.000 metri

22-Giu-2022 9:47:51
Protocollo pratica T54703/2022