


Vista satellitare dell'edificio



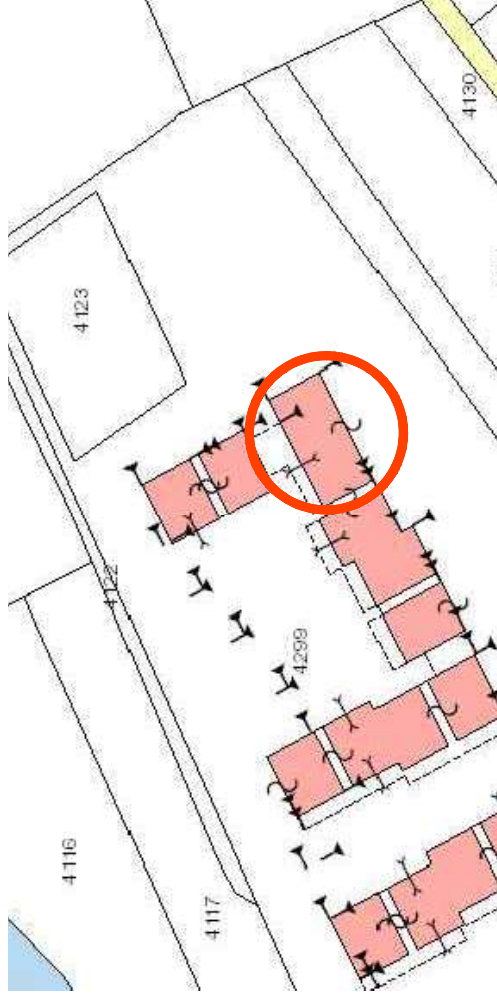
Vista satellitare del contesto urbano





Estratto P.G.T.



Estratto mappa

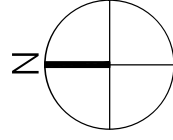


Legenda P.G.T.:

-  Ambito con piani volumetrico definito
-  Piani Attuativi in corso - fonte PRG

Legenda

-  Individuazione area/fabbricato ove insistono le U.I. oggetto di stima



tipologia elaborato	pratica		disegnatore d.d.	data 06.3.2024	tav.
	Inquadramento	scala			
rappresentazione	Estratti		PROCEDURA ESECUTIVA R.E. n. 366/2023 [Redacted]		
.....	f.s.	.....	committenti/indirizzo Tribunale di Bergamo Onore (BG), via Val di Tede, n.366		
.....	.....	.....	Il cliente per approvazione		
.....	.....	.....	Il presente disegno non può essere riprodotto né divulgato senza il mio consenso		
.....	.....	.....	rev. <b>O</b> cat. <b>A</b>		