

Agenzia del Territorio
CATASTO FABBRICATI
Ufficio Provinciale di
Bergamo

Dichiarazione protocollo n° BG0153342 del 06/07/2005
Planimetria di u.i.u. in Comune di Rogno
Via Vittorio Veneto

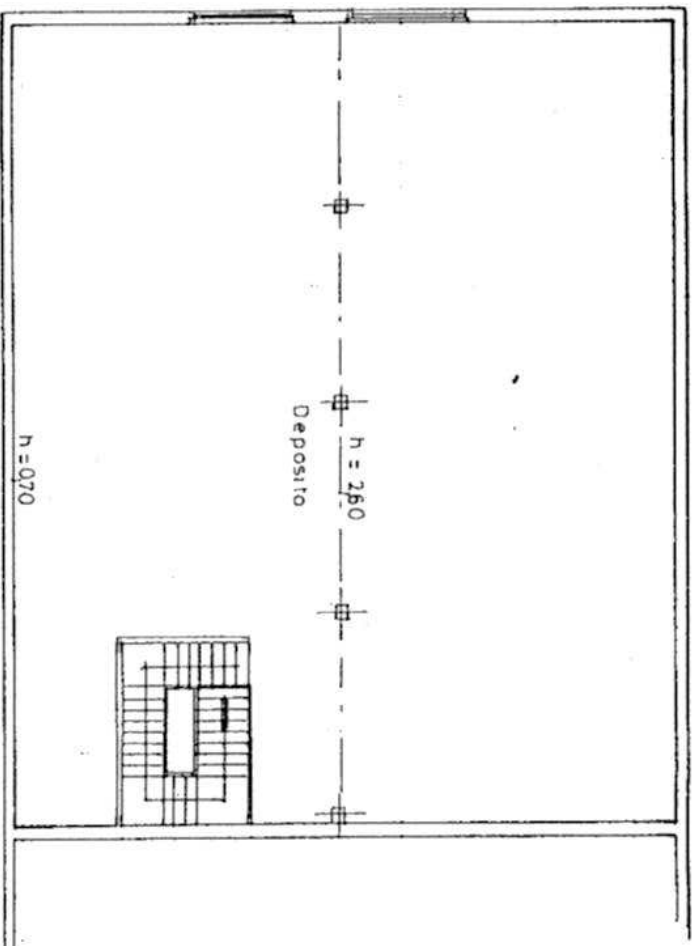
ctv. 39

Identificativi Catastali:
Sezione: RO
Foglio: 9
Particella: 440
Subalterno: 14

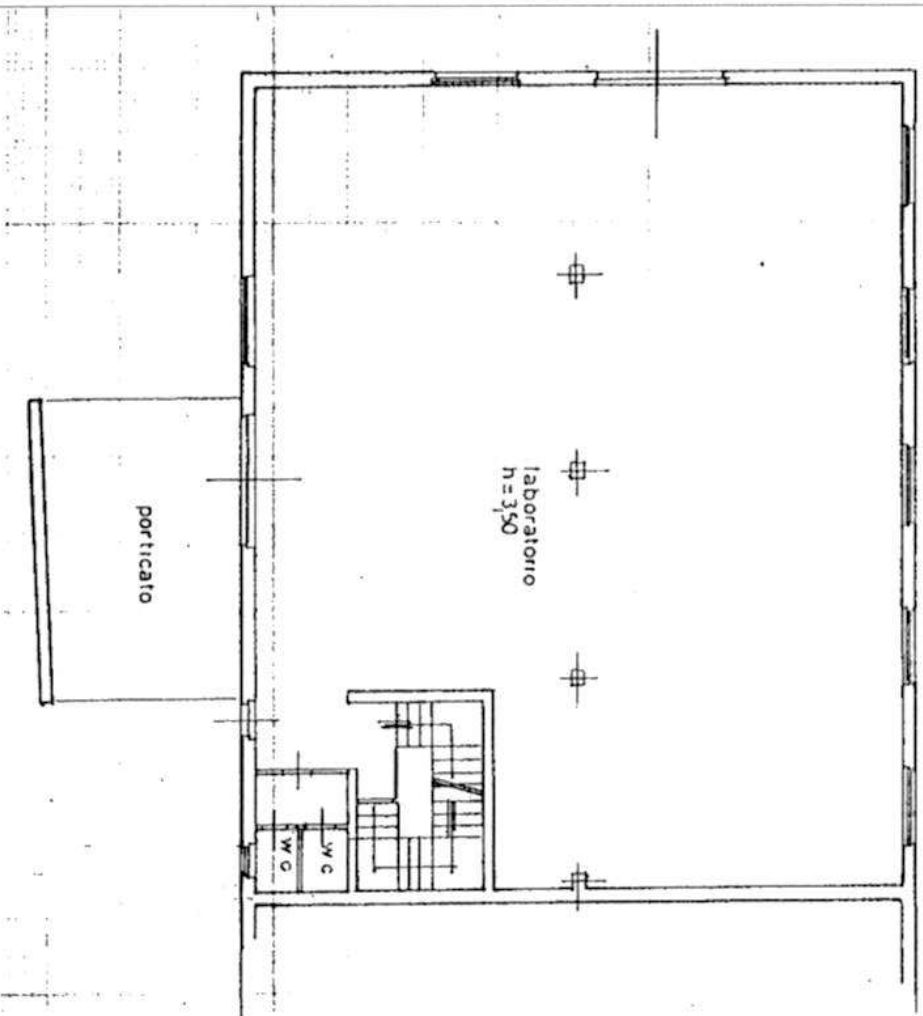
Compilata da:
Balzarini Angelo Francesco
Iscritto all'albo:
Geometri
Prov. Bergamo

N. 1913

Scheda n. 1 Scala 1:200



PIANO PRIMO



PIANO TERRA



Agenzia del Territorio
CAIATO FABBRICATI
Ufficio Provinciale di
Bergamo

Dichiarazione protocollo n° BG0057801 del 01/03/2012
Planimetria di u.i.u. in Comune di Rogno
Via Vittorio Veneto

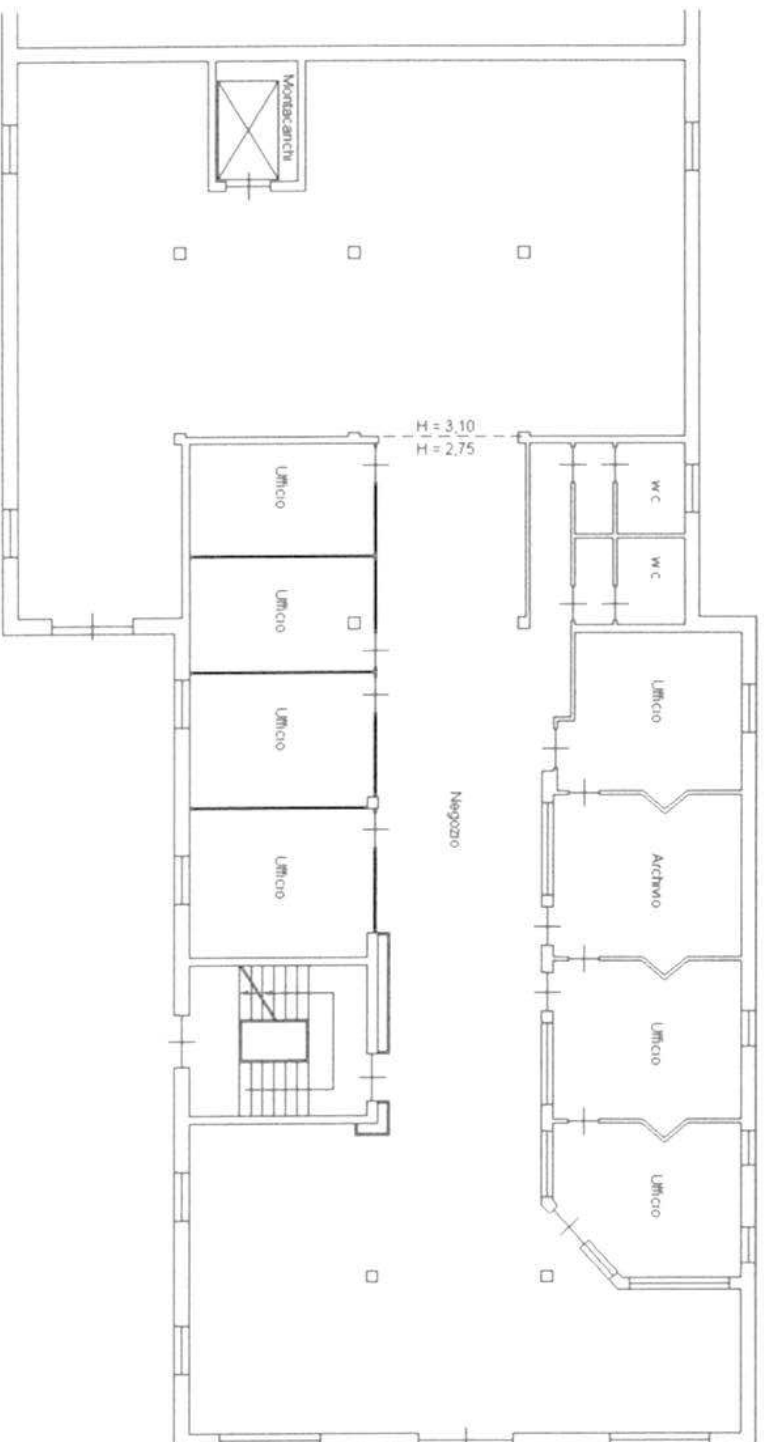
civ. 39

Identificativi Catastali:
Sezione: RO
Foglio: 9
Particella: 440
Subalterno: 15

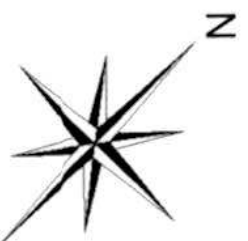
Compilata da:
Spatti Pietro
Ingegnere
Iscritto all'albo:
Prov. Brescia

N. 04573

Scheda n. 1 Scala 1:200



Piano Rialzato



Agenzia del Territorio
CATASTO FABBRICATI
Ufficio Provinciale di
Bergamo

Scheda n. 1 Scala 1:200

Dichiarazione protocollo n BG0153342 del 06/07/2005
Planimetria di u.i.u. in Comune di Rogno
Via Vittorio Veneto

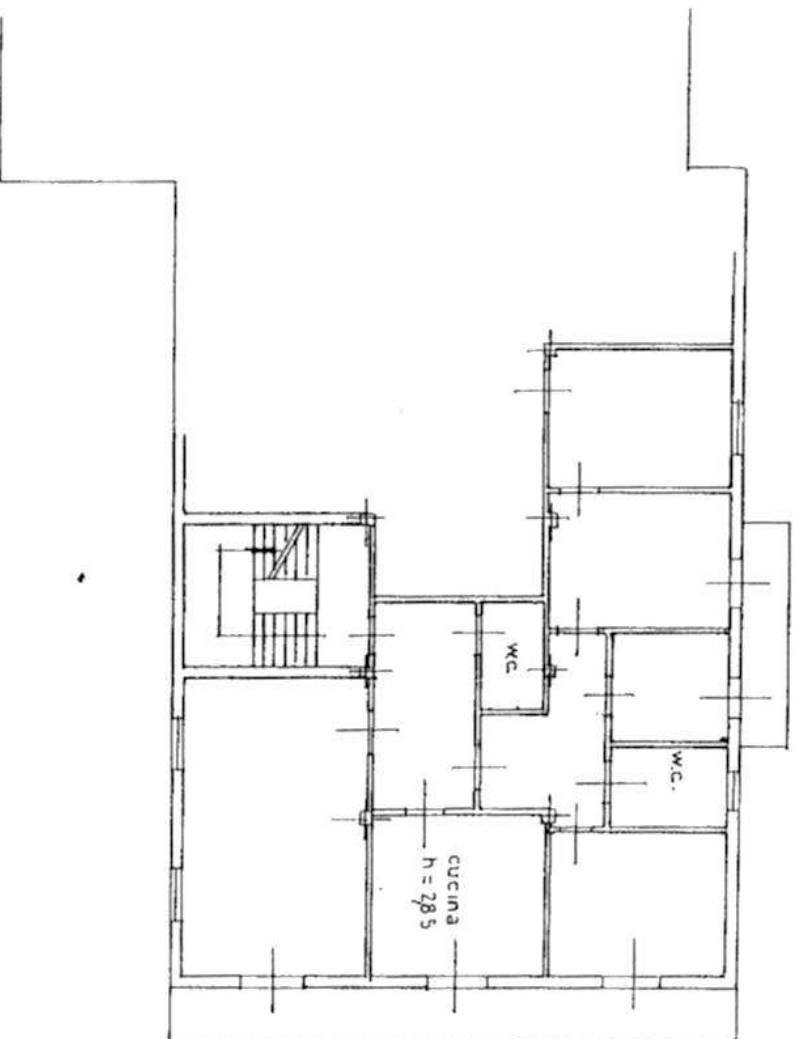
cat. 39

Identificativi Catastali:
Sezione: RO
Foglio: 9
Particella: 440
Subalterno: 16

Compilata da:
Balzarini Angelo Francesco
Iscritto all'albo:
Geometri
Prov. Bergamo

N. 1913

PIANO PRIMO



Agenzia del Territorio
CATASTO FABBRICATI
Ufficio Provinciale di
Bergamo

Dichiarazione protocollo n° BG0153342 del 06/07/2005
Planimetria di u.i. u. in Comune di Rogno
Via Vittorio Veneto

cat. 39

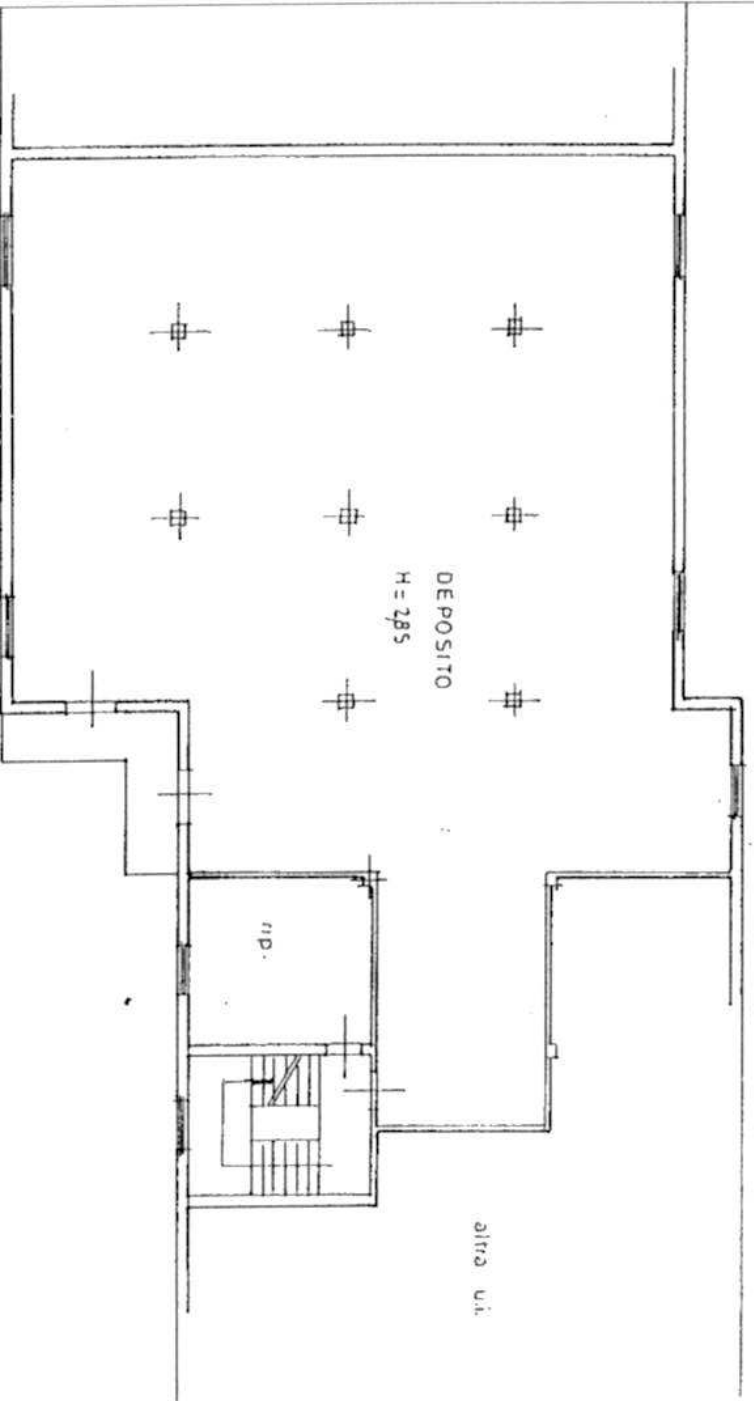
Identificativi Catastali:
Sezione: R0
Foglio: 9
Particella: 440
Subalterno: 17

Compilata da:
Balzarini Angelo Francesco
Iscritto all'albo:
Geometri
Prov. Bergamo

N. 1913

Scheda n. 1 Scala 1:200

PIANO PRIMO



Agenzia del Territorio
CAIATO FABBRICATI
Ufficio Provinciale di
Bergamo

Scheda n. 1 Scala 1:200

Dichiarazione protocollo n° BG0153342 del 06/07/2005
Planimetria di u.i.u. in Comune di Rogno
Via Vittorio Veneto

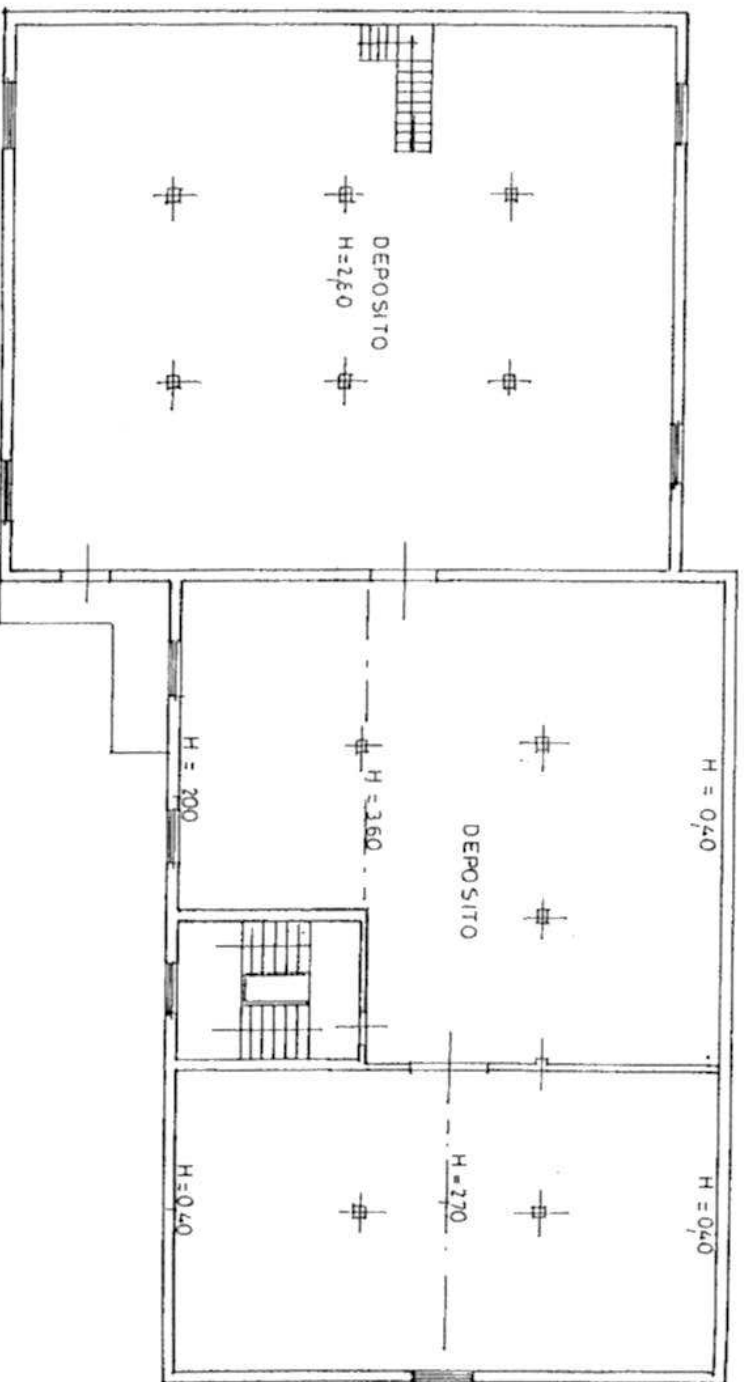
clv. 39

Identificativi Catastali:
Sezione: RO
Foglio: 9
Particella: 440
Subalterno: 18

Compilata da:
Balzarini Angelo Francesco
Iscritto all'albo:
Geometri
Prov. Bergamo

N. 1913

PIANO SECONDO



Agenzia del Territorio
CATASTO FABBRICATI
Ufficio Provinciale di
Bergamo

Dichiarazione protocollo n° BG0153342 del 06/07/2005
Planimetria di u.i.u. in Comune di Rogno
Via Vittorio Veneto

cat. 39

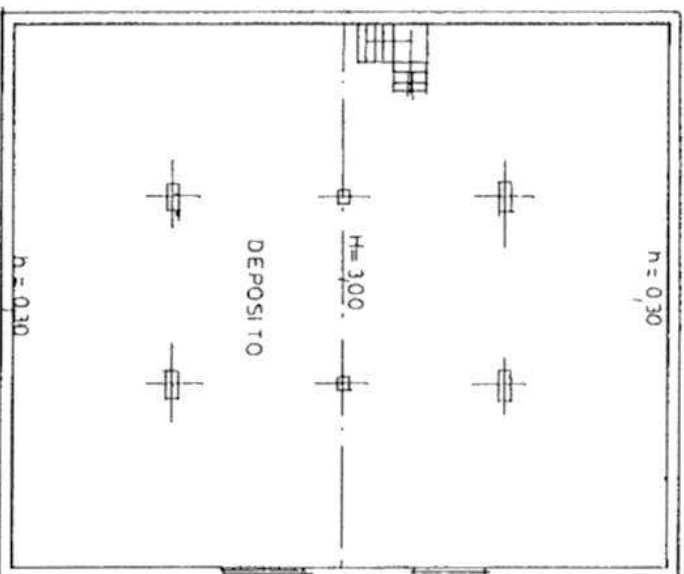
Identificativi Catastali:
Sezione: RO
Foglio: 9
Particella: 440
Subalterno: 19

Compilata da:
Balzarini Angelo Francesco
Iscritto all'albo:
Geometri
Prov. Bergamo

N. 1913

Scheda n. 1 Scala 1:200

PIANO TERZO



Agenzia del Territorio
CAIASTO FABBRICATI
Ufficio Provinciale di
Bergamo

Scheda n. 1 Scala 1:200

Dichiarazione protocollo n° BG0153342 del 06/07/2005
Planimetria di u.i.u. in Comune di Rogno
Via Vittorio Veneto

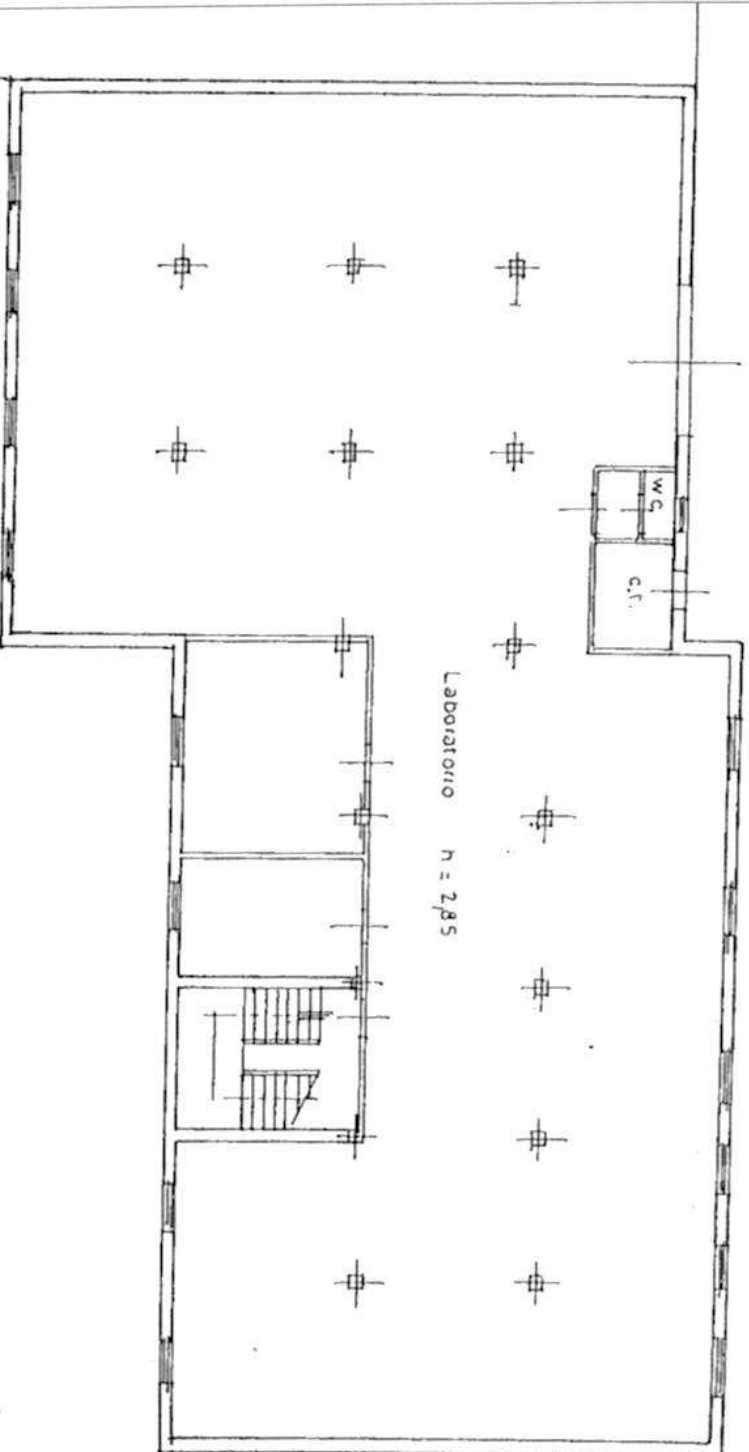
04V.39

Identificativi Catastali:
Sezione: R0
Foglio: 9
Particella: 440
Subalterno: 20

Compilata da:
Balzarini Angelo Francesco
Iscritto all'albo:
Geometri
Prov. Bergamo

N. 1913

PIANO SEMINTERRATO



Agenzia del Territorio
CAIATO FABBRICATI
Ufficio Provinciale di
Bergamo

Scheda n. 1 Scala 1:200

Dichiarazione protocollo n BG0153342 del 06/07/2005
Planimetria di u.i.u. in Comune di Rogno
Via Vittorio Veneto

cat. 39

Identificativi Catastali:
Sezione: R0
Foglio: 9
Particella: 440
Subalterno: 21

Compilata da:
Balzarini Angelo Francesco
Iscritto all'albo:
Geometri
Prov. Bergamo

N. 1913

PIANO INTERRATO

