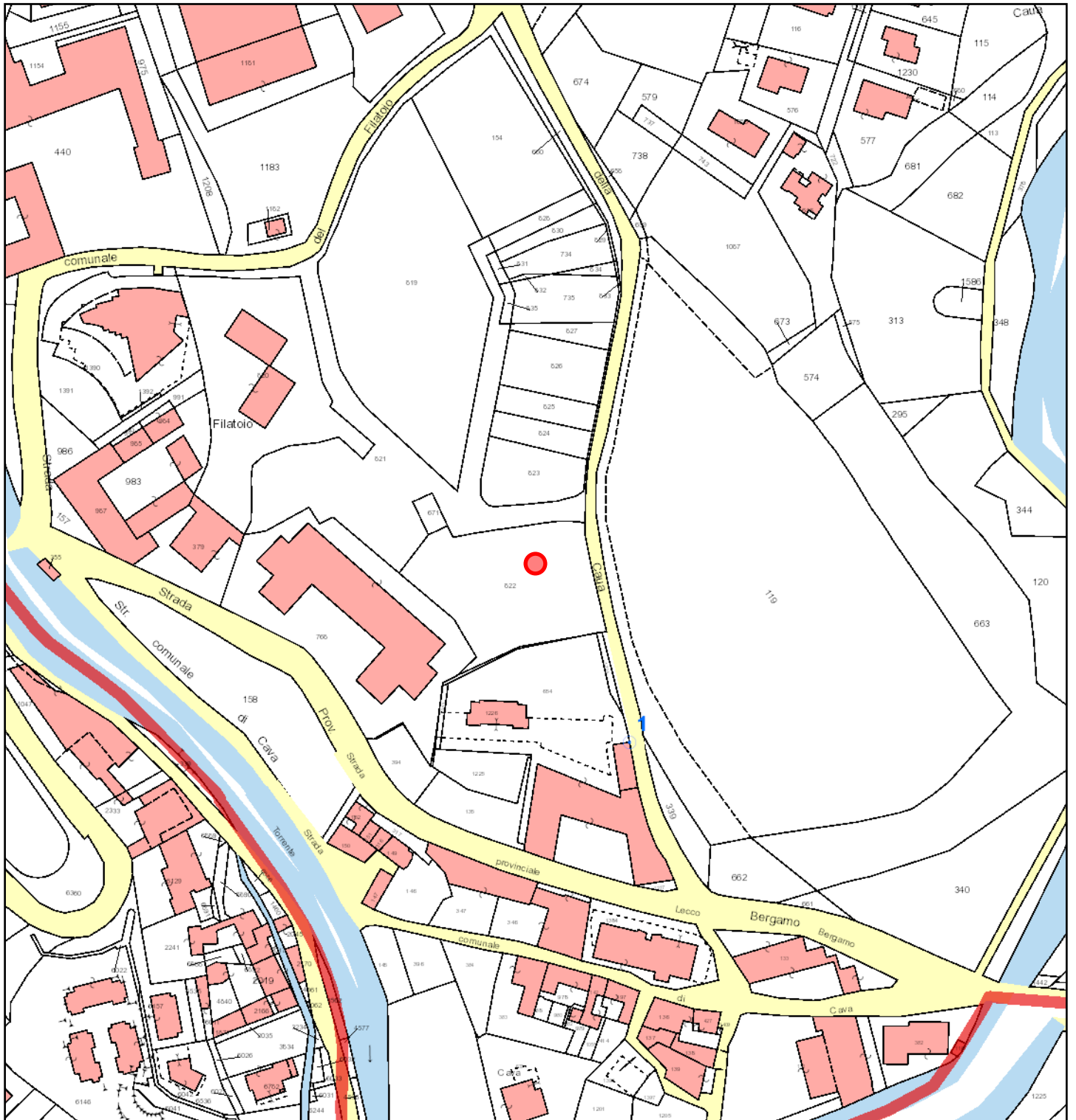




Catasto



60m

1:2,000

MODULARIO
P. - Cat. S. T. - 518



MINISTERO DELLE FINANZE
DIREZIONE GENERALE DEL CATASTO E DEI SERVIZI TECNICI ERARIALI

MOD. B (Nuovo Catasto Edilizio Urbano)

Lire
50

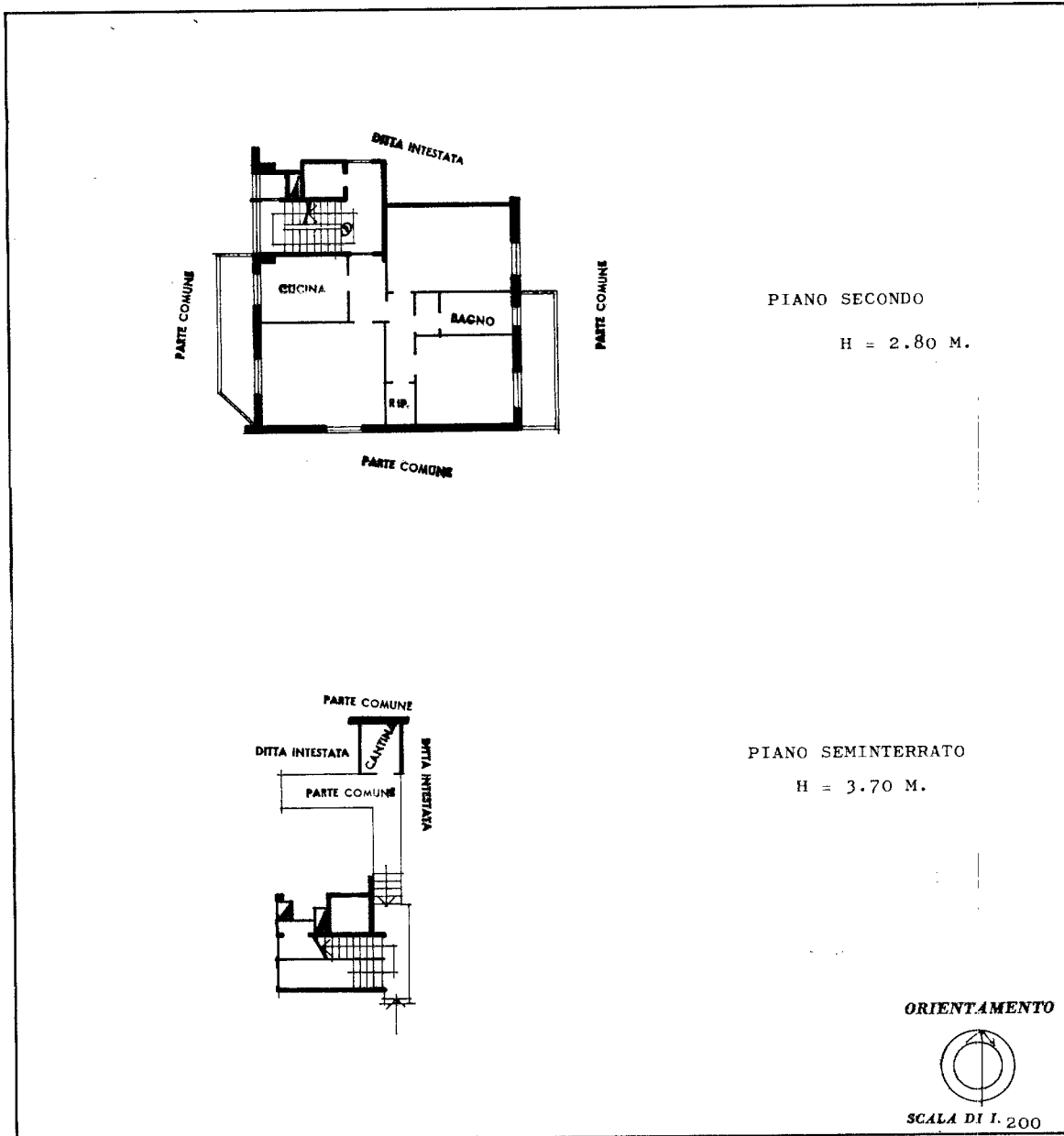
NUOVO CATASTO EDILIZIO URBANO

(R. DECRETO-LEGGI 15 APRILE 1939, N. 652)

Planimetria dell'immobile situato nel Comune di CAPRINO BERGAMASCO Via LOCATELLI STRADA PROV.

Ditta [REDACTED]

Allegata alla dichiarazione presentata all'Ufficio Tecnico Erariale di BERGAMO



SPAZIO RISERVATO PER LE ANNOTAZIONI D'UFFICIO

DATA 2.7.80
 PROT. N° 1540

Compilata dal _____ ING. _____
 (Titolo, nome e cognome del tecnico)
G. A. PALEARI
 Iscritto all'Albo degli INGEGNERI N.° 5722
 della Provincia di _____ MILANO
 DATA 29 GEN. 1980
 Firma: G. A. Paleari

L.R.S.-OFFICINA C.V.-ROMA

Catasto dei Fabbricati - Situazione al 14/11/2023 - Comune di CAPRINO BERGAMASCO(B710) - < Sez. urbana CA - Foglio 2 - Paticella 779 - Subalterno 6 >
(SCALA) D; VIA DON LUIGI LOCATELLI Piano 2

Ultima planimetria in atti

MODULARIO
P. - Cat. S. T. - 215



MINISTERO DELLE FINANZE
DIREZIONE GENERALE DEL CATASTO E DEI SERVIZI TECNICI ERARIALI

Mod. B (Nuovo Catasto Edilizio Urbano)

NUOVO CATASTO EDILIZIO URBANO

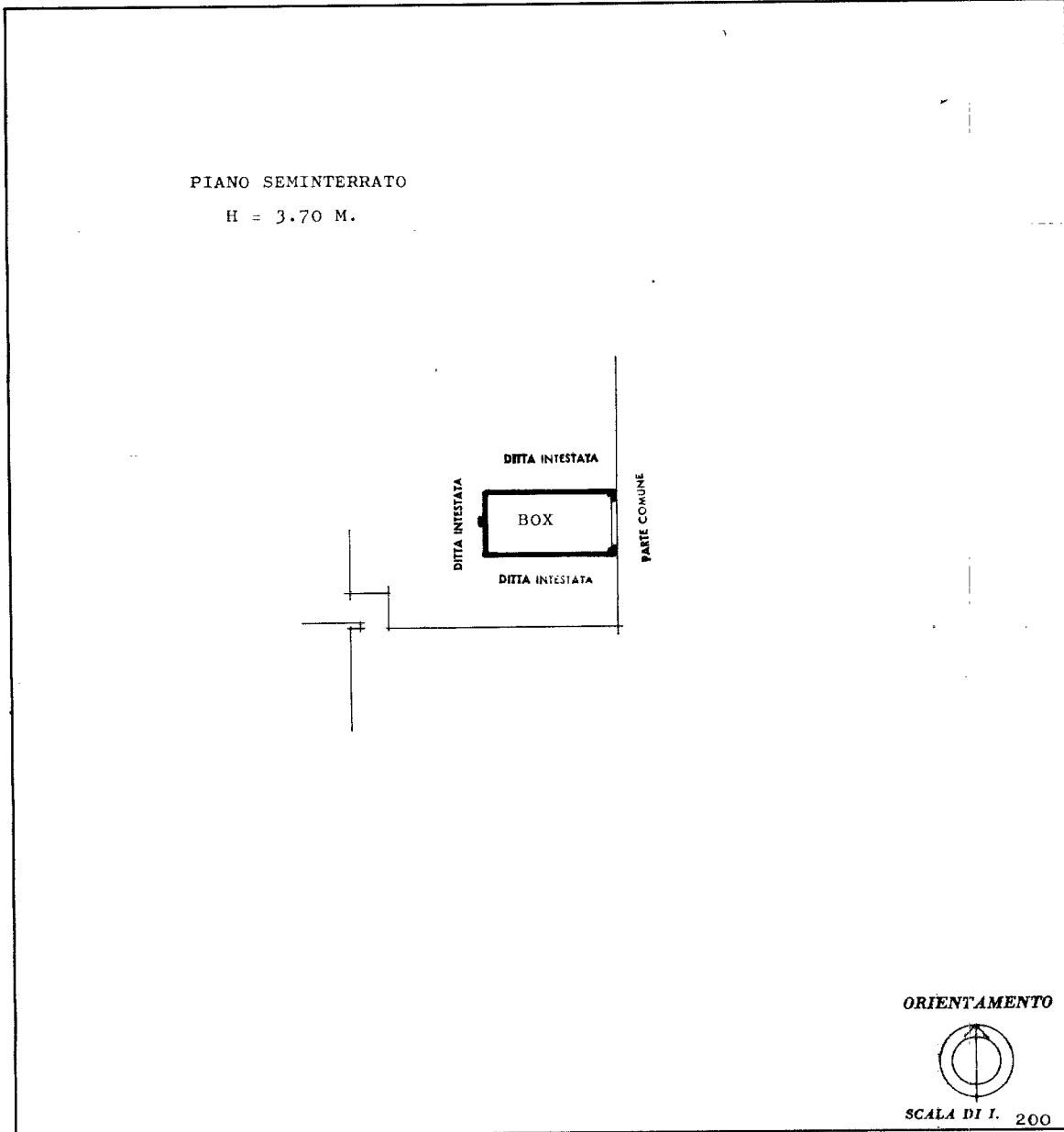
(R. DECRETO-LEGGE 13 APRILE 1939, N. 659)

Lire
50

Planimetria dell'immobile situato nel Comune di CAPRINO BERGAMASCO Via LOCATELLI STRADA PROV.

Ditta [REDACTED]

Allegata alla dichiarazione presentata all'Ufficio Tecnico Erariale di BERGAMO



SPAZIO RISERVATO PER LE ANNOTAZIONI D'UFFICIO

DATA 2-7-80
PROT. N° 1610

Compilata dal ING.
(Titolo, nome e cognome del tecnico)
G. A. PALEARI
Iscritto all'Albo de GLI INGEGNERI N° 5722
della Provincia di MILANO
DATA 29 GEN 1980
Firma: ing. Paleari

LRS-OFFICINA C.V. - ROMA

Catasto dei Fabbricati - Situazione al 14/11/2023 - Comune di CAPRINO BERGAMASCO(B710) - < Sez. urbana CA - Foglio 2 - Particella 779 - Subalterno 10 >
Via DON LUIGI LOCATELLI n. 10 Piano SI

Ultima planimetria in atti