



N 5037100

F-156/1500

2 ParCelle: 154, 155



MINISTERO DELLE FINANZE

DIREZIONE GENERALE DEL CATASTO E DEI SERVIZI TECNICI ERARIALI

ACCERTAMENTO GENERALE DELLA PROPRIETA' IMMOBILIARE URBANA

(R. DECRETO LEGGE 13 APRILE 1939 XVII N°652)

Planimetria degli immobili urbani denunciati con la Scheda N° 18573320

Comune Antegnate Ditta .....

Via M. L. O. 22.1 5

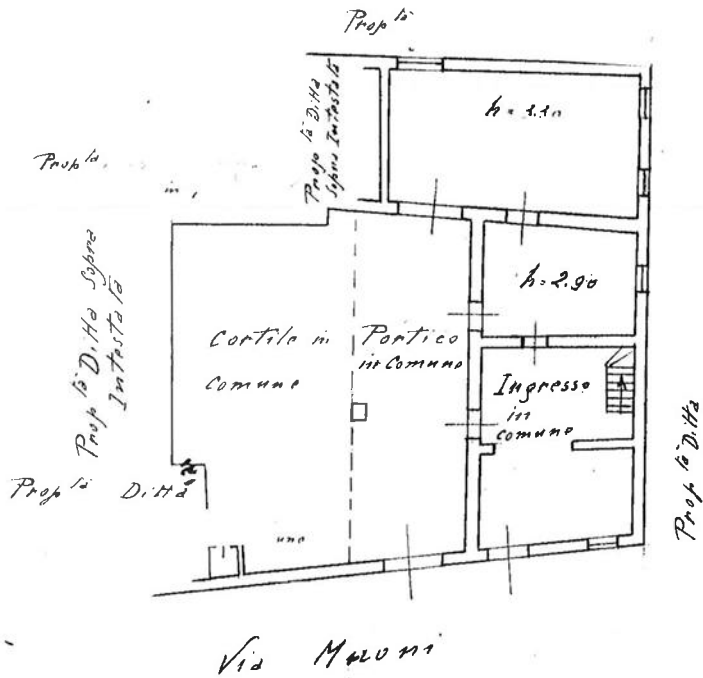
Segnare cognome, nome, paternità del solo primo intestatario

ACCERTAMENTO GENERALE DELLA PROPRIETA' IMMOBILIARE URBANA  
(R.D.L. 13 aprile 1939-XVII, n. 652)

COMUNE  
di Antegnate

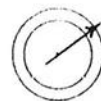
Taloncino di riscontro  
DELLA  
SCHEDA NUMERO  
**18573320**

**AVVERTENZA:** Il presente taloncino deve essere incollato a cura del dichiarante sulla planimetria (riproducendo la unità immobiliare denunciata con la presente scheda) da presentare al sensi dell'articolo 7 del R. D. L. 13 aprile 1939-XVII, n. 652.



154/4

ORIENTAMENTO



SCALA di 1: 200

Compilata da

(Titolo, nome e cognome del tecnico)

Iscritto all'Albo de i. p.e.m.e.t. della Provincia di Bergamo

Data ..... Firma .....

30-4-941  
INGHONERE  
*[Signature]*

Dist. 01

Catasto dei Fabbricati - Situazione al 28/11/2022 - Comune di ANTEGNATE (BG) - < Foglio 5 - Particella 154 - Subalerno 1 >  
VIA DAMIANO MUONI n. 5 Piano T



MINISTERO DELLE FINANZE

DIREZIONE GENERALE DEL CATASTO E DEI SERVIZI TECNICI ERARIALI

ACCERTAMENTO GENERALE DELLA PROPRIETA' IMMOBILIARE URBANA

(R. DECRETO LEGGE 15 APRILE 1939 XVII N° 632)

Planimetria degli immobili urbani denunciati con la Scheda N° 18508489

Comune Antegnate

Ditta "

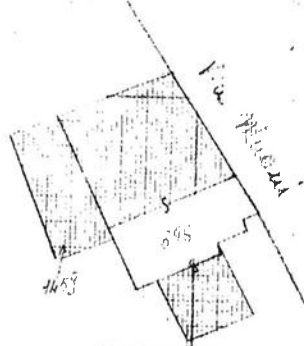
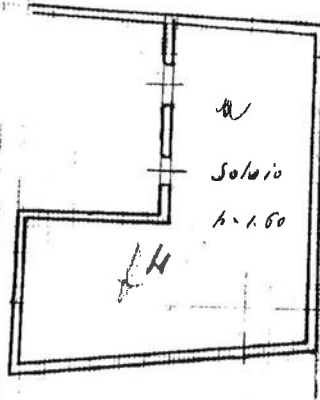
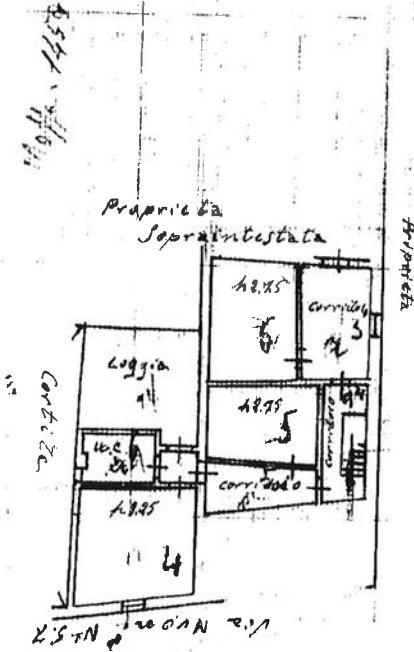
Via Mueni N° 5-7

Segnate cognome, nome, patetita' del solo primo intestatario

ACCERTAMENTO GENERALE DELLA PROPRIETA' IMMOBILIARE URBANA  
(R. D.L. 15 aprile 1939-XVII, n. 632)

COMUNE  
**ANTEGNATE**

Talloncino di riscontro  
DELLA  
**SCHEDA NUMERO**  
**18508489**



30-4-941  
Firma

Compilata da:  
**Dichiarante**  
(Titolo, nome e cognome del tecnico)

Iscritto all'Albo  
della Provincia

Data 29-12-39-XVII Firma

30 Apr. 1941 VIA



MINISTERO DELLE FINANZE

DIREZIONE GENERALE DEL CATASTO E DEI SERVIZI TECNICI ERARIALI

ACCERTAMENTO GENERALE DELLA PROPRIETA' IMMOBILIARE URBANA

(R. DECRETO LEGGE 15 APRILE 1939 - XVI N. 652)

Planimetria degli immobili urbani denunciati con la Scheda N.°

Comune Antegnate

Ditta

Via Muoni N.° 25-7

Segnare cogliendo, invece, per intero dei suoi primi mesecario

ACCERTAMENTO GENERALE DELLA PROPRIETA' IMMOBILIARE URBANA

(R. D.L. 15 aprile 1939 - XVII, n. 652)

COMUNE

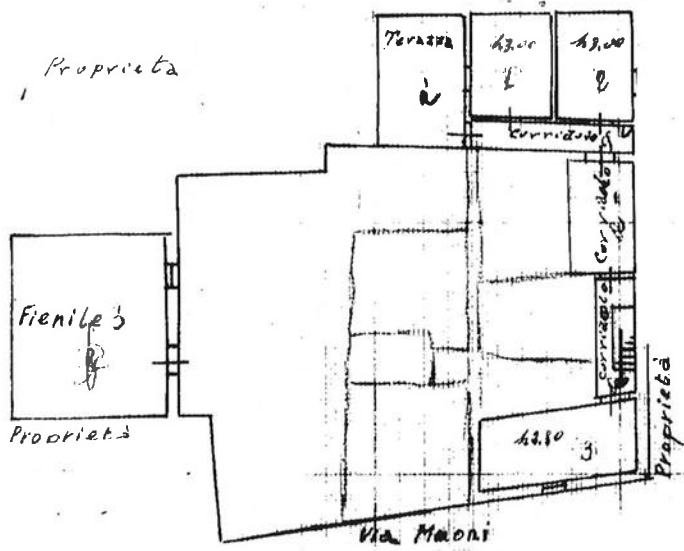
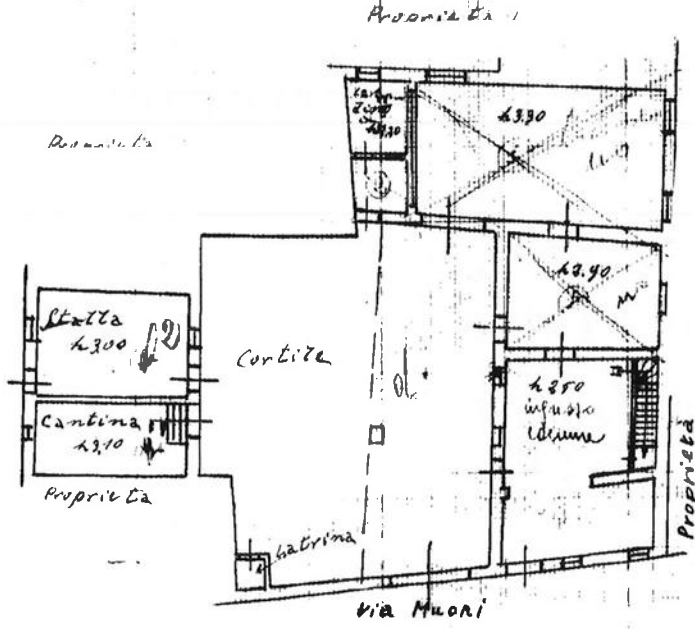
di

Talloncino di riscontro DELLA SCHEDA

N.° 351104

Serie D

AVVERTENZA: Il presente talloncino deve essere incollato a cura del dichiarante sulla planimetria (riprodurre con gli inserti denunciati con la presente scheda) da presentarsi al sede dell'Ufficio 7 del R.D.L. 15 aprile 1939 - XVII, n. 652.



(154/2  
156)

ORIENTAMENTO



SCALA di 1:200

Compilata da:

D. Div. (signature)

iscritto all'Albo de  
della Provincia di

Data 29-12-39 - XVII Firma


30 Aprile 1941 XII

(signature)

**Agenzia del Territorio  
CATASTO FABBRICATI  
Ufficio Provinciale di  
Bergamo**

Dichiarazione protocollo n. BG0574164 del 27/12/2011	
Planimetria di u.i.u. in Comune di Antegnate	
Via Alessandro Manzoni oiv. 6	
Identificativi Catastali:	
Sezione:	Iscritto all'albo: Geometri
Foglio: 5	
Particella: 155	
Subalterno: 4	
Prov. Bergamo	
N. 2372	

Scheda n. 1      Scala 1:200



PIANTA PIANO TERRA H=280

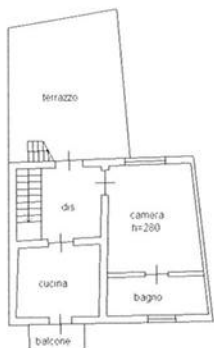
inout 01

Causo dei Fabbricati - Situazione al 28/11/2022 - Comune di ANTEGNATE(A304) - < Foglio 5 - Particella 155 - Subalterno 4 >  
VIA ALESSANDRO MANZONI n. 6 Piano T

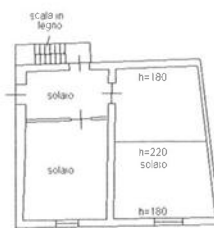
**Agenzia del Territorio  
CATASTO FABBRICATI  
Ufficio Provinciale di  
Bergamo**

Dichiarazione protocollo n. BG0563042 del 15/12/2011	
Planimetria di u.i.u. in Comune di Antegnate	
Via Alessandro Manzoni oiv. 8	
Identificativi Catastali:	
Sezione:	
Foglio: 5	Isritto all'albo: Geometri
Particella: 155	Prov. Bergamo
Subalterno: 5	N. 2372

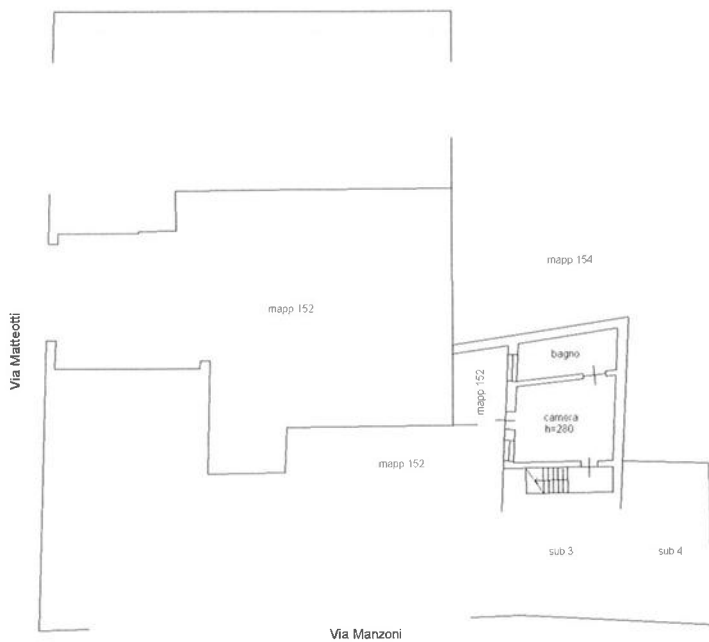
Scheda n. 1 Scala 1:200



PIANTA PIANO PRIMO



PIANTA PIANO SECONDO



PIANTA PIANO TERRA

iprout 01

Catasto dei Fabbricati - Situazione al 28/11/2022 - Comune di ANTEGNATE(A304) - < Foglio 5 - Particella 155 - Subalterno 5 >  
VIA ALESSANDRO MANZONI n. 8 Piano T-1 - 2

MOD. LARNO  
F. r.l.c. mod. 407



MINISTERO DELLE FINANZE  
DIREZIONE GENERALE DEL CATASTO E DEI S.S.T.T.E.E.  
**CATASTO EDILIZIO URBANO** (RDL 13-4-1938, n. 652)

MOD. 804 (CEU)

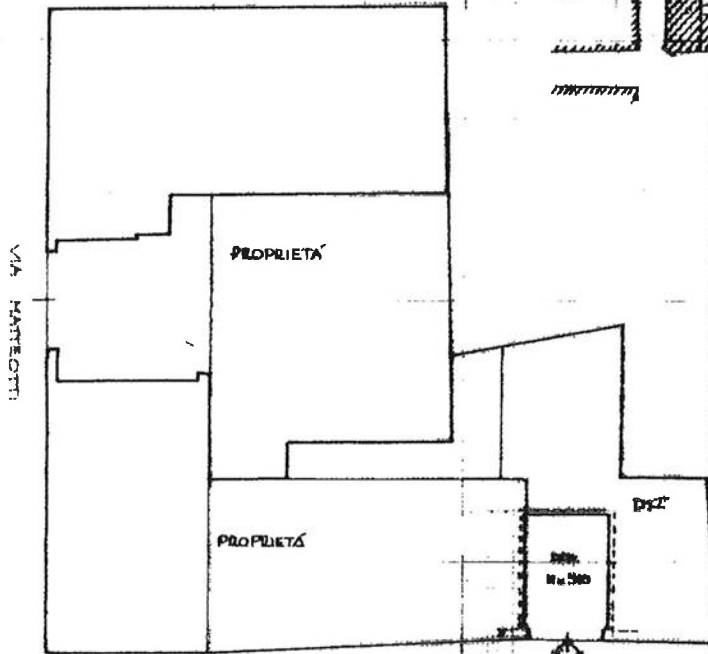


Planimetria di u.u. in Comune di ANTEGNATE via MANZONI civ. 8

PER FUSIONE E DIVISIONE DEL FG. 5  
MAPPALE 155 sub. 1 e sub. 2 ASSUNTE  
IL NUOVO IDENTIFICATIVO FG. 5 MAPPALE 155  
sub. 1

*13*

GENERATE MAPPA  
sub. 1 e sub. 2  
FG. 5 MAPPALE 155



PIANTA PIANO TERRA

ORIENTAMENTO




SCALA DI 1: 200

Mod. Edilizio Urbanistico - Comune di Antegnate - Foglio 5 - Particella 155 - Subaltemo 3 -

Dichiarazione di N.C. <input type="checkbox"/>	Completata dal <u>GEOMETRA</u>	RISERVATO ALL'UFFICIO <i>5181/1</i>
Denuncia di variazione <input checked="" type="checkbox"/>		
Identificativi catastali F. <u>15</u> n. <u>155</u> sub. <u>2</u>	iscritto all'atto de <u>GEOMETRI</u> della provincia di <u>BERGAMO</u> data <u>16/09/91</u> Firma <u>[Signature]</u>	

Mod. 01  
Catasto dei Fabbricati - Situazione al 28/11/2022 - Comune di ANTEGNATE(A304) - < Foglio 5 - Particella 155 - Subaltemo 3 >  
VIA ALESSANDRO MANZONI n. 8 Piano 1





Agenzia del Territorio  
**CATASTO FABBRICATI**  
Ufficio Provinciale di  
Bergamo

Dichiarazione protocollo n. BG0574164 del 27/12/2011  
Pianimetria di U.I.C. in Comune di Antegnate  
Via Alessandro Manzoni civ. 6

Identificativi Catastrali:

Sezione:  
Foglio: 5  
Particella: 155  
Subalterno: 4

Completata da:  
Orsizio Massimo

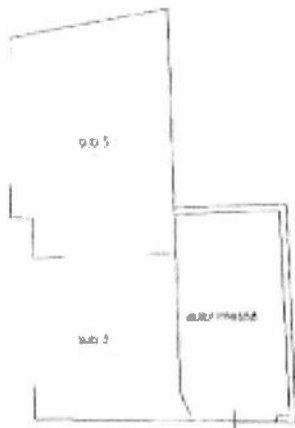
Iscritto all'albo:  
Geometri

Prov. Bergamo

N. 2372

Scheda n. 1 Scala 1:200

Catasto dei Fabbricati - Situazione al 27/12/2011 - Comune di ANTEGNATE (CA.30) - VIA ALESSANDRO MANZONI n. 6 piano: 1



PIANTA PIANO TERRA n°280

*[Handwritten signature]*

Ultima pianimetria in atti

Data: 27/12/2011 - n. T123958 - Richiedente:

Finale scheda: 1 - Formato di acquisizione: A4(210x297) - Formato stampa richiesto: A4(210x297)

Data presentazione: 24/04/1991 - Data: 07/12/2011 - n. B30556475 - Rottedente

MECCANO  
F. DE VITO



MINISTERO DELLE FINANZE  
DIREZIONE GENERALE DEL CATASTO E DEI S.G.T.T.E.E.  
**CATASTO EDILIZIO URBANO** (DOL 13-4-1938, n. 452)

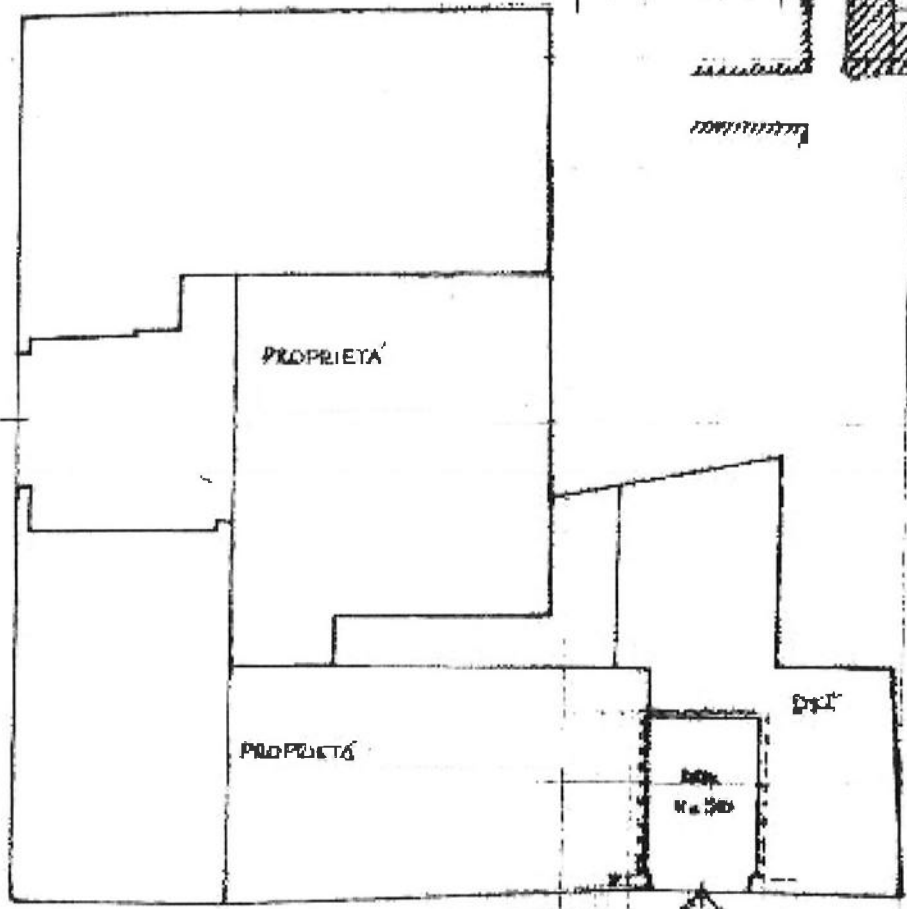

ALLEGATO A  
SARÀ DI NAOC.

MCC 10  
L. 100  
200

Planimetria di u.c.u. in Comune di ANTEGNATE via MANZONI civ. B

PER FUSIONE E DIVISIONE DEL FG. 5  
MAPPALE 153 sub. 1 e sub. 2 ASSURIE  
IL NUOVO IDENTIFICATIVO FG. 5 MAPPALE 153  
sub. 1/3

EDIFICIO MAPPALE  
153 sub. 1/3  
FG. 5 MAPPALE 153



PIANTA PIANO TERRA



ORIENTAMENTO



SCALA DI 1:200

CATASTO EDILIZIO URBANO - COMUNE DI ANTEGNATE - VIA MANZONI - CIV. B - SUBINTERNO 50

<input type="checkbox"/> Dichiarazione di N.D. <input checked="" type="checkbox"/> Denuncia di variazione Data presentazione: 24/04/1991 Data di deposito: 07/12/2011	Completata dal <u>GEOMETRA</u> Professione <u>GEOMETRA</u> Indirizzo <u>...</u> Firma <u>[Signature]</u>	RISERVATO ALL'UFFICIO <u>[Handwritten marks]</u>
--	---	---

Data: 21/12/2011 - n. T240521 - Richiedente: I

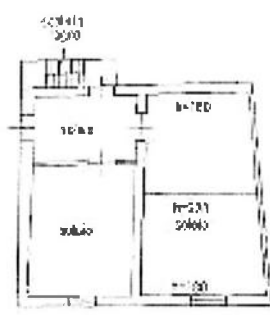
**Agenzia del Territorio  
CATASTO FABBRICATI  
Ufficio Provinciale di  
Bergamo**

Dichiarazione probatoria n. BG0563042 del 15/12/2011 Planimetria di n. i. n. n. Comune di Antegnate Via Alessandro Manzoni		div. 8
Identificativi Catastali: Sezione: Foglio: 5 Particella: 155 Subalterno: 5	Compilate da: Orizio Mezzino Iscritta all'albo: Geometri	Prov. Bergamo N. 2372

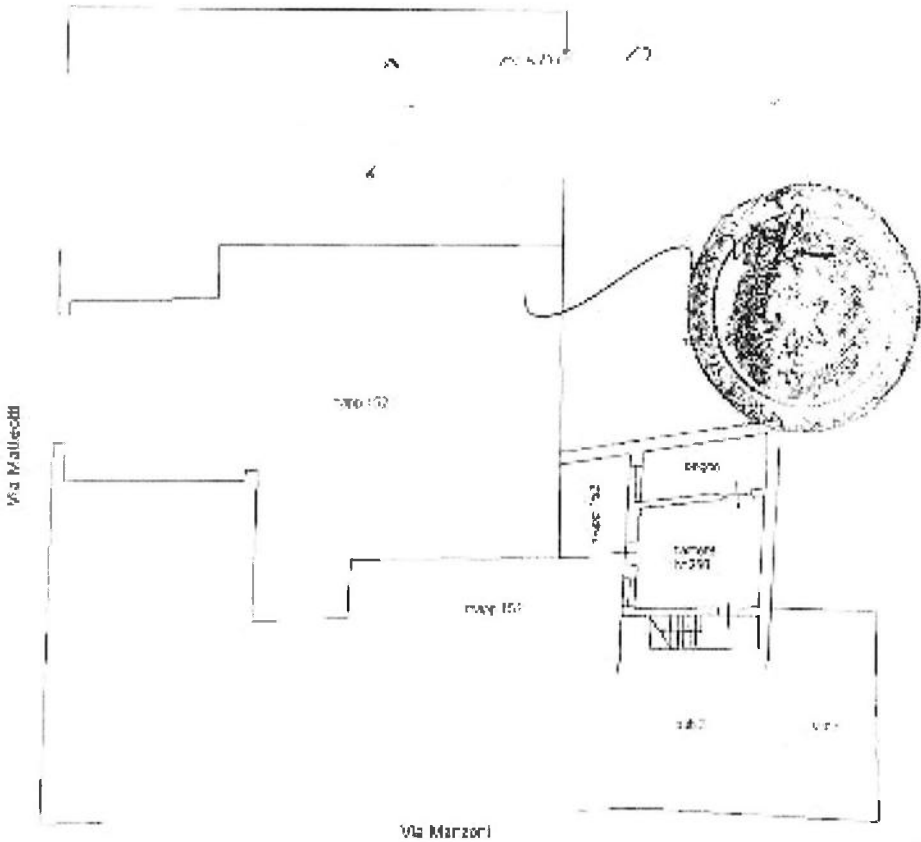
Scheda n. 1 Scala 1:200



PIANTA PIANO PRIMO



PIANTA PIANO SECONDO



Agenzia del Territorio - Strada 1 al 21/12/2011 - Comune di ANTEGNATE - CA. n. 155 - Foglio 5 - Particella 155 - Subalterno 5 - VIA ALESSANDRO MANZONI n. 8 piano: 1-1-2

