

MODULARIO
F. Cat. S.T. 315

Mod. B (Nuovo Catasto Edilizio Urbano)

NUOVO CATASTO EDILIZIO URBANO

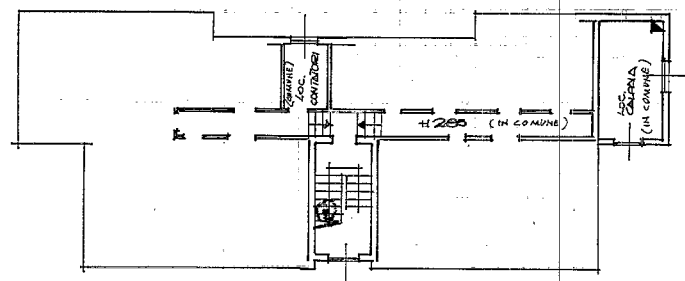
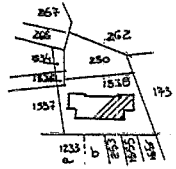
(R. DECRETO-LEGGE 13 APRILE 1939, N. 612)

Planimetria dell'immobile situato nel Comune di VIGANO S. MARTINO Via CATEL 5

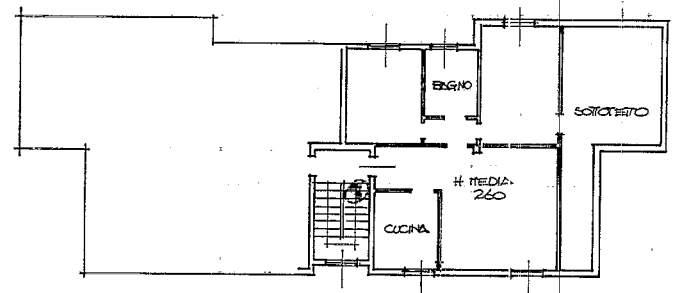
Ditta XXXXXXXXXX

Allegata alla dichiarazione presentata all'Ufficio Tecnico Erariale di BEDUGO

SOSTITUZIONE DI PLANIMETRIA (PROT. 1237/78) PROT. 7490/86



PIANTA PIANO SEMINTERRATO



PIANTA PIANO SECONDO

ORIENTAMENTO



SCALA DI 1:200

SPAZIO RISERVATO PER LE ANNOTAZIONI

DATA 16 MAG. 1986
PROT. N° 4490

V4490/86
E.S. A

Compilata dal GEOM. FRANCESCO
(Titolo, nome e cognome del tecnico)

CARONDA
Iscritto all'Albo dei GEOMETRI
della Provincia di BEDUGO

DATA 14.4.86

Firma



Ultima planimetria in atti

Catasto dei Fabbricati - Situazione al 27/09/2023 - Comune di VIGANO SAN MARTINO(L.865) - < Foglio 5 - Particella 1538 - Subalterno 711 >
VIA MOIA n. 5 Piano 2-S1