Ultima planimetria in atti
Data presentazione: 29/09/1988 - Data: 30/05/2023 - n. T140033 - Richiedente: LPRLGU76C09B602N
Totale schede: 1 - Formato di acquisizione: A3(297x420) - Formato stampa richiesto: A4(210x297)

Data presentazione: 29/09/1988 - Data: 30/05/2023 - n. T140033 - Richiedente: LPRLGU76C09B602N

MODULARIO
F. rig. rend. 496

MINISTERO DELLE FINANZE
DIREZIONE GENERALE DEL CATASTO E DEI SS.TT.EE.

CATASTO EDILIZIO URBANO (RDL 13-4-1939, n. 652)

MOD. AN (CEU)
LIRE 400

Planimetria di u.i.u. in Comune di TREVIGLIO via ABATE CRIPPA civ. 28

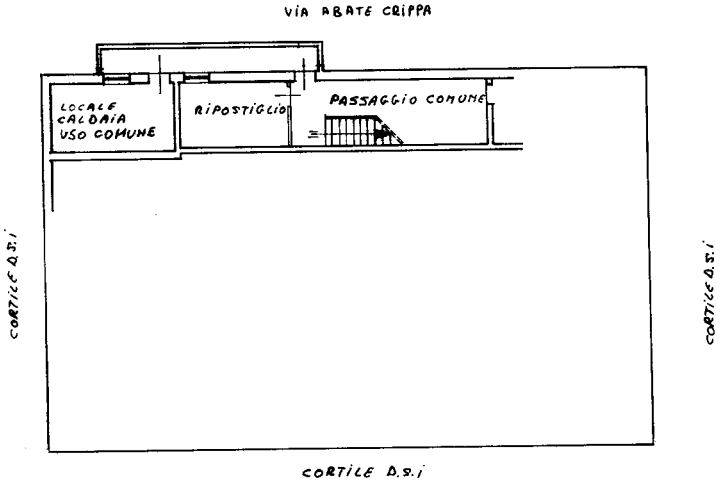

PIANO INTERRATO H 2.80

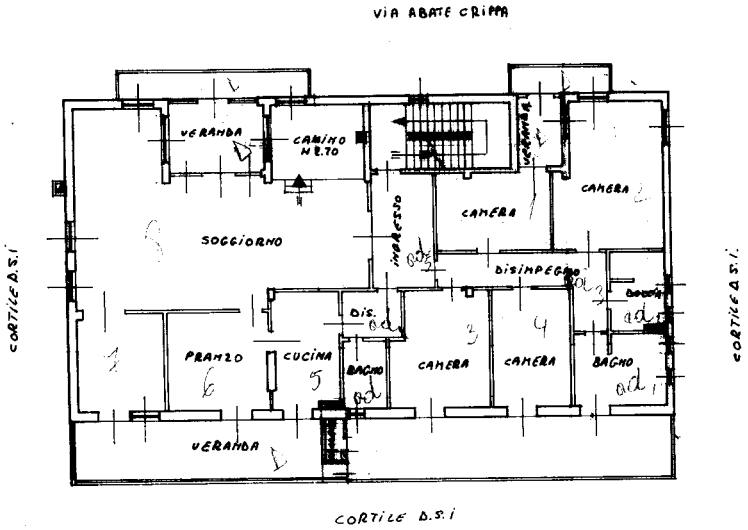

PIANO PRIMO H 3.05

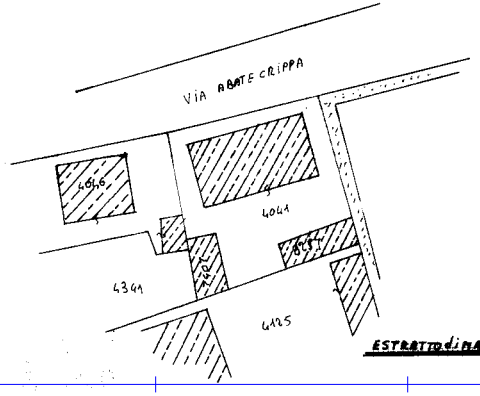

ESTRATTO di MAPPA

DIVISIONE E FUSIONE DEI
PROT. N. 313-348 DEL 31-1-1980
ASSUME IL NUOVO IDENTIFICATIVO
~~PROT. N.~~ SUB. 6
~~1984/88~~

F. 28 MAPP. 4041
SUB. 708

ORIENTAMENTO
N

SCALA DI 1:200

Dichiarazione di N.C. ☐ Denuncia di variazione ☒	Compilata dal GEOM. OGGIONNI (Titolo, cognome e nome) BRUNO	RISERVATO ALL'UFFICIO
Identificativi catastali F. ..... P. ..... SUB.	Iscritto all'albo dei geometri della provincia di BERGAMO n. 854 data 9/12/88 Firma	

10 metri

Catasto dei Fabbricati - Situazione al 30/05/2023 - Comune di TREVIGLIO(L400) - < Foglio 28 - Particella 4041 - Subalterno 708 >
VIA ABATE GIOVANNI BATTISTA CRIPPA n. 5 Piano INT. - 1

Roma - Istituto Poligrafico e Zecca dello Stato - P.V.