

**ELABORATO PLANIMETRICO**      **Completato da: Quadrini Davide**      **Iscritto all'albo: Geometri**      **Prov. Bergamo**      **N. 2512**

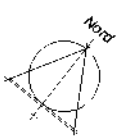
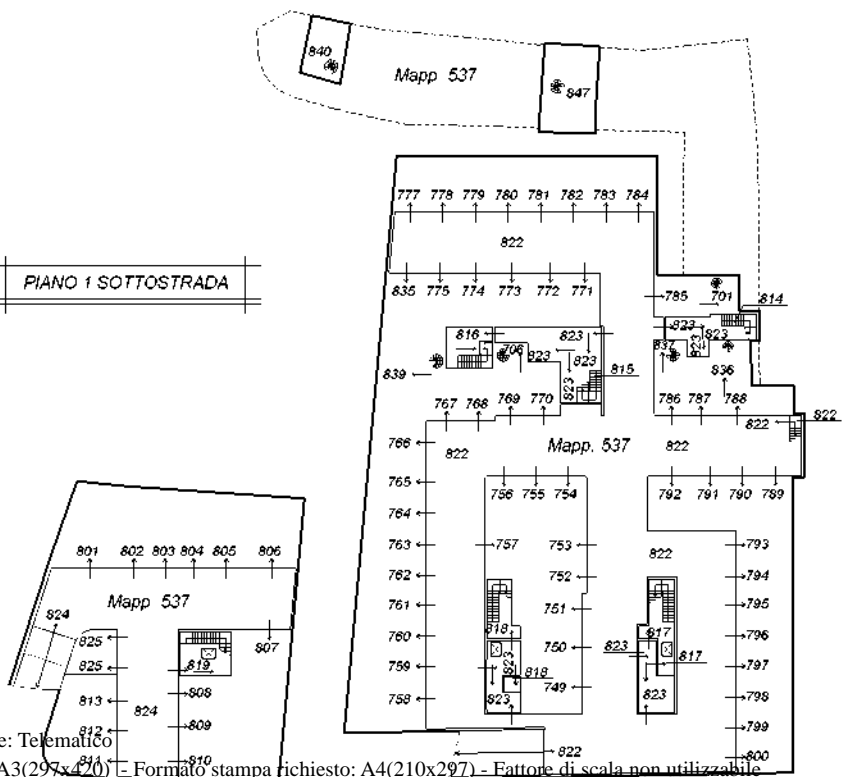
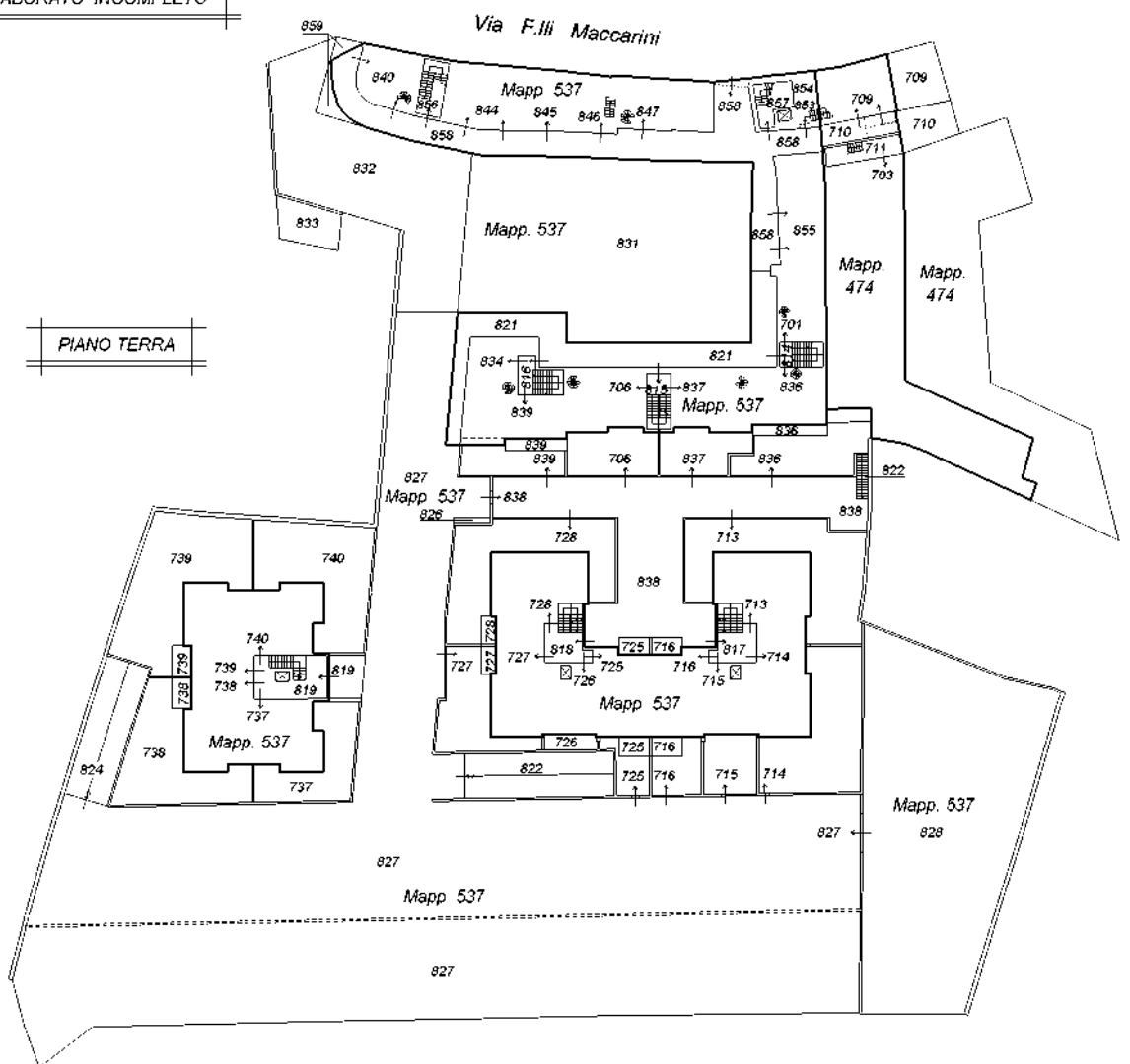
**Comune di Osio Sopra**      **Sezione: Foglio: 1**      **Particella: 537**      **Pr. 29/04/2011 del**

**Dimostrazione grafica dei subalterni.**      **Tipo Mappale n.**      **del**      **Scala 1 : 500**

ELABORATO INCOMPLETO

PIANO TERRA

PIANO 1 SOTTOSTRADA



Ultima planimetria in atti

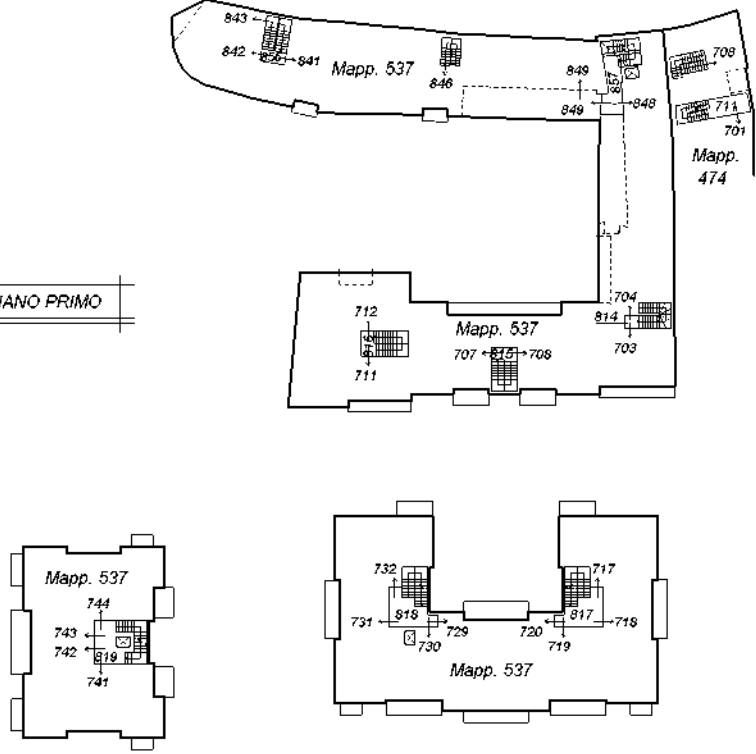
**Agenzia del Territorio**  
**CATASTO FABBRICATI**  
**Comune di Osio Sopra**

Data: 01/02/2024 - n. T289138 - Richiedente: Telematico  
Totale schede: 3 - Formato di acquisizione: A3(297x420) - Formato stampa richiesta: A4(210x297) - Fattore di scala non utilizzabile

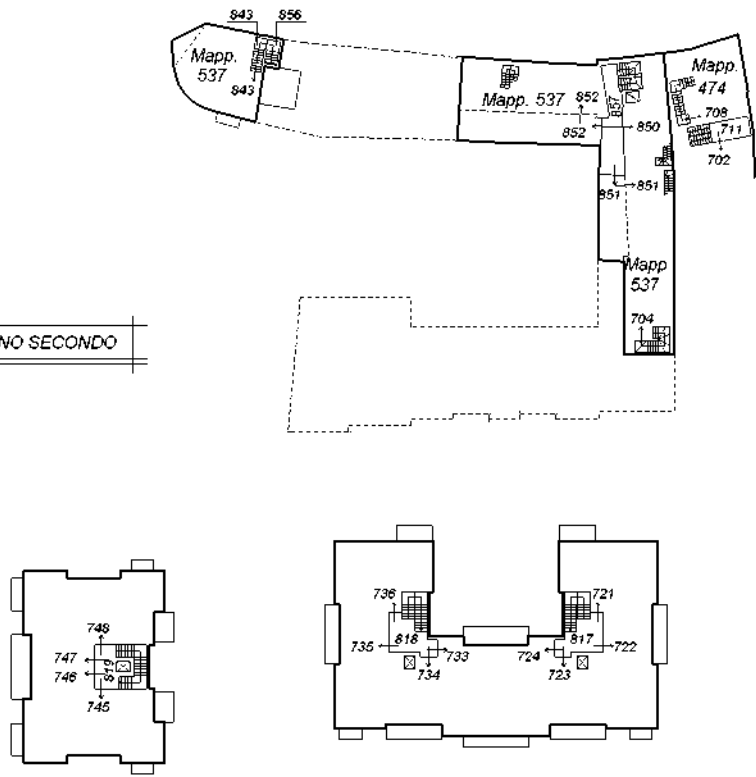
**ELABORATO PLANIMETRICO**    **Completato da: Quadri Davide**    **Prov. Bergamo**    **N. 2512**  
 Comune di Osio Sopra    Sezione: Foglio: 1    Particella: 537    Prg: 0000000001 n.    29/04/2011    del  
 Dimostrazione grafica dei subaltrierni    Tipo Mappale n.    del    **Scala 1 : 500**

ELABORATO INCOMPLETO

PIANO PRIMO

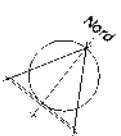


PIANO SECONDO



Agenzia del Territorio  
**CATASTO FABBRICATI**  
 Ufficio provinciale di Bergamo

Ultima planimetria in atti



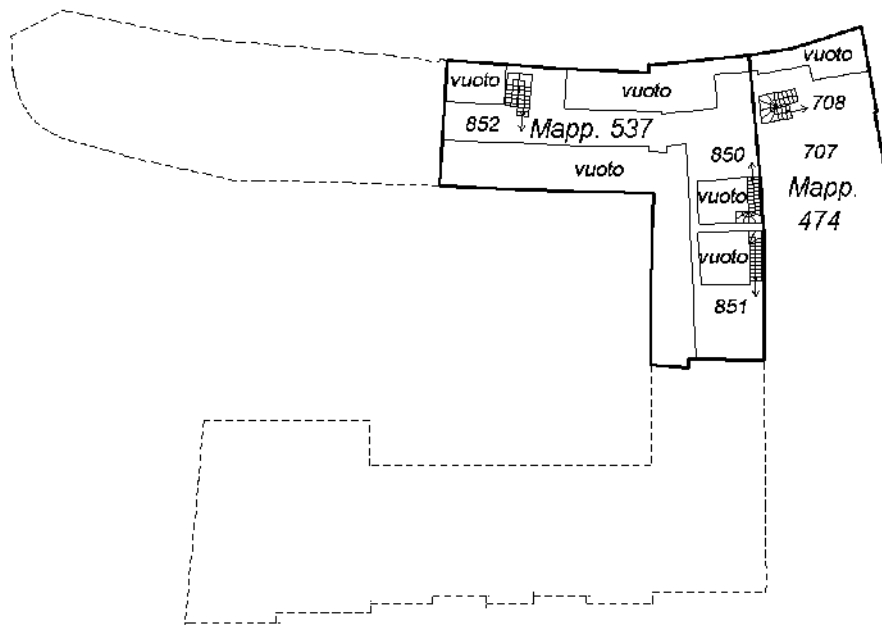
Agenzia del Territorio  
**CATASTO FABBRICATI**  
Ufficio Provinciale di  
**Bergamo**

**ELABORATO PLANIMETRICO**  
Compilato da:  
Quadrini Davide  
Iscritto all'albo:  
Geometri  
Prov. Bergamo N. 2512

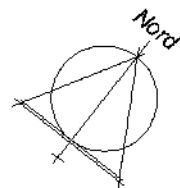
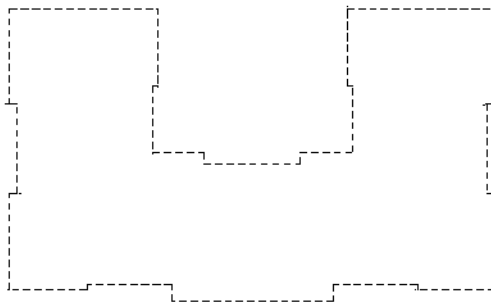
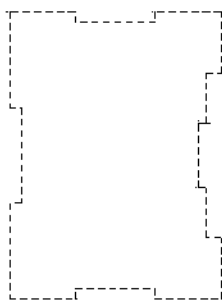
Comune di Osio Sopra Protocollo n. BG0177571 del 29/04/2011  
Sezione: Foglio: 1 Particella: 537 Tipo Mappale n. del

Dimostrazione grafica dei subalterni Scala 1 : 500

*ELABORATO INCOMPLETO*



*PIANO TERZO*



Ultima planimetria in atti

**Agenzia del Territorio  
CATASTO FABBRICATI  
Ufficio Provinciale di  
Bergamo**

Dichiarazione protocollo n. BG0256943 del 02/08/2007

Planimetria di u.i.u. in Comune di Osio Sopra

Via Fratelli Maccarini

civ. SN

Identificativi Catastali:

Sezione:

Foglio: 1

Particella: 537

Subalterno: 701

Compilata da:

Quadrini Davide

Iscritto all'albo:

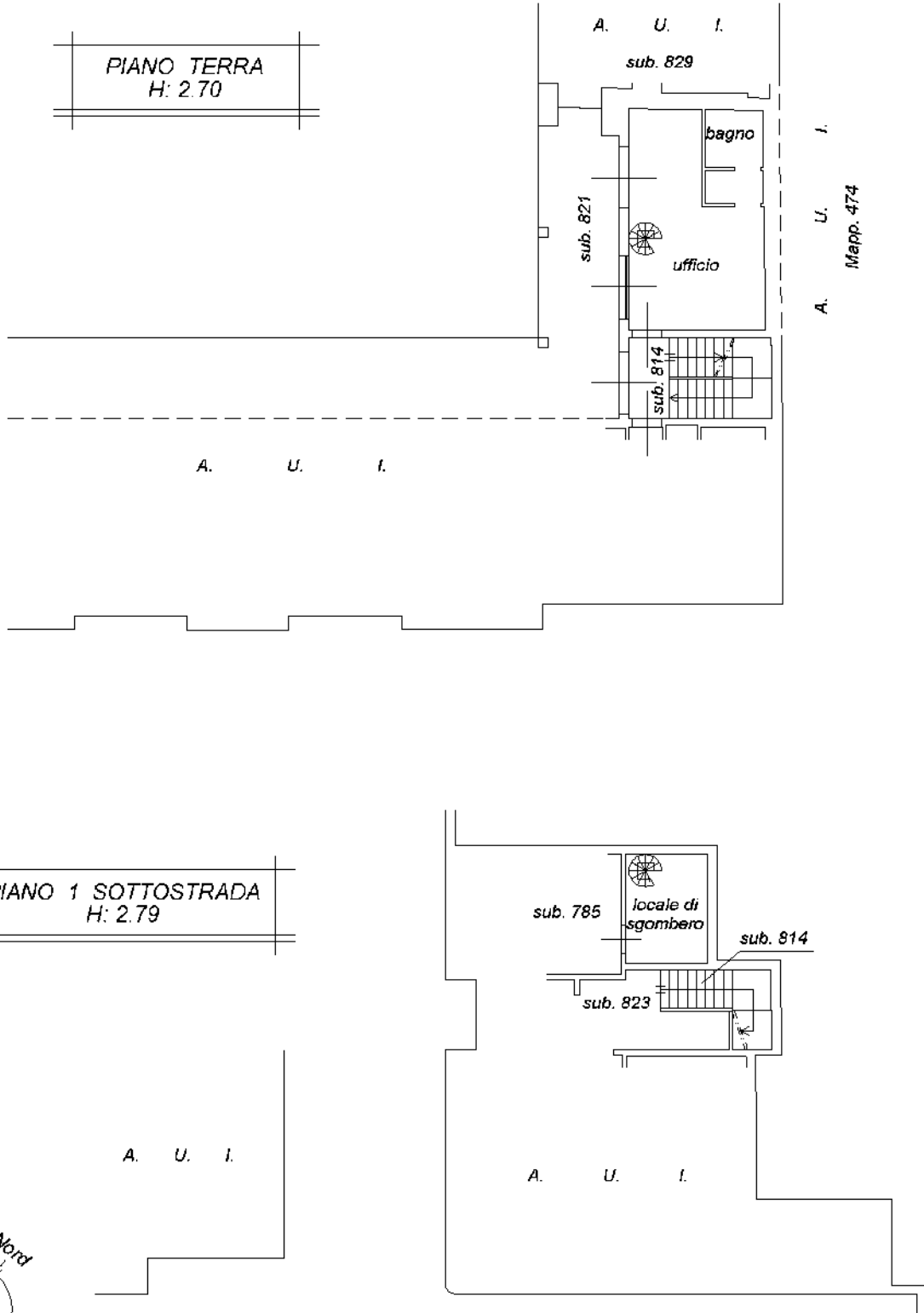
Geometri

Prov. Bergamo

N. 2512

Scheda n. 1

Scala 1:200



Ultima planimetria in atti

**Agenzia del Territorio  
CATASTO FABBRICATI  
Ufficio Provinciale di  
Bergamo**

Dichiarazione protocollo n. BG0256943 del 02/08/2007

Planimetria di u.i.u. in Comune di Osio Sopra

Via Fratelli Maccarini

civ. SN

Identificativi Catastali:

Sezione:  
Foglio: 1  
Particella: 537  
Subalterno: 704

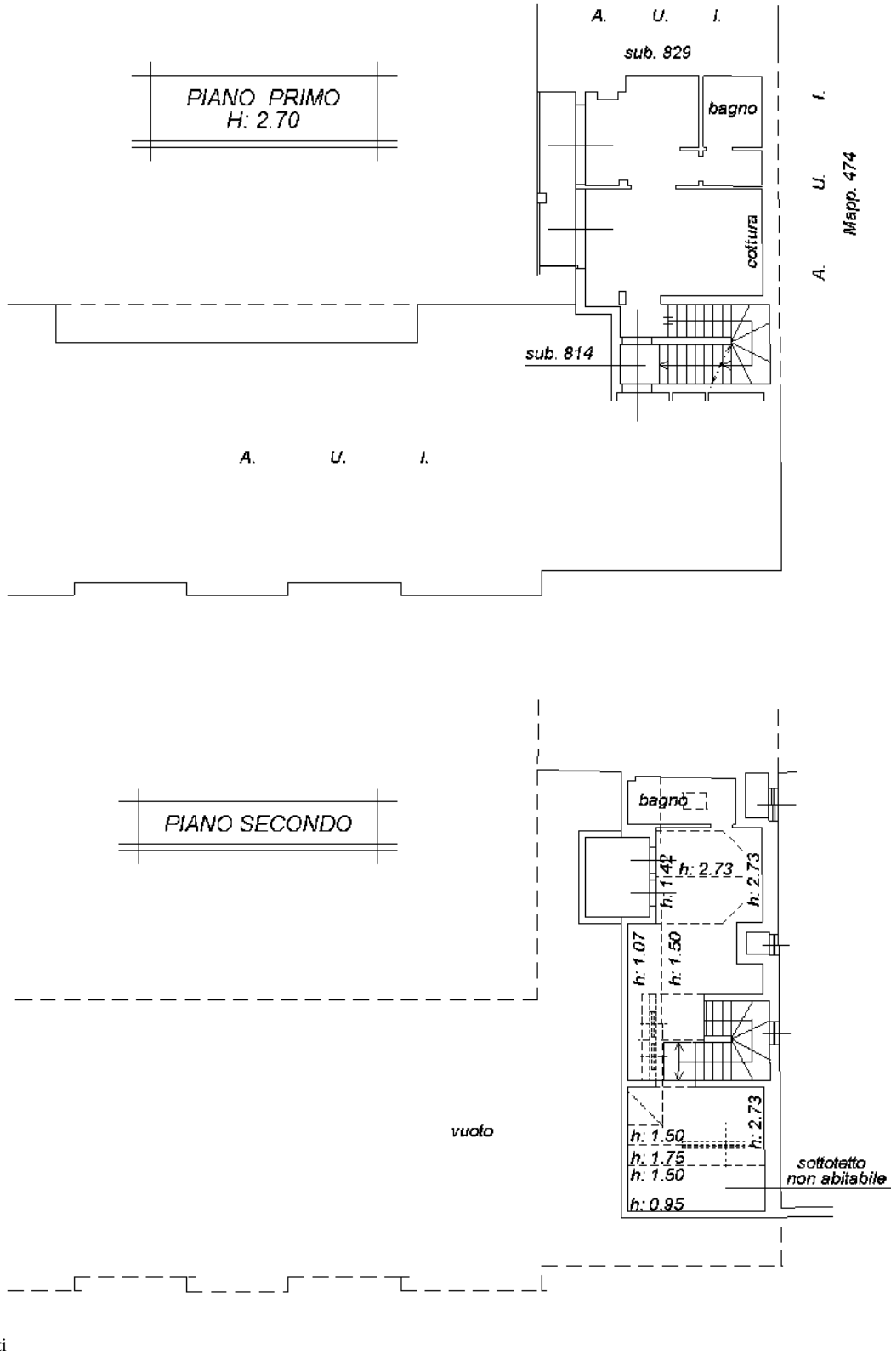
Compilata da:  
Quadrini Davide

Iscritto all'albo:  
Geometri

Prov. Bergamo

N. 2512

Scheda n. 1      Scala 1:200



Ultima planimetria in atti

**Agenzia del Territorio  
CATASTO FABBRICATI  
Ufficio Provinciale di  
Bergamo**

Dichiarazione protocollo n. BG0256943 del 02/08/2007

Planimetria di u.i.u. in Comune di Osio Sopra

Via Fratelli Maccarini

civ. SN

Identificativi Catastali:

Sezione:  
Foglio: 1  
Particella: 537  
Subalterno: 706

Compilata da:  
Quadrini Davide

Iscritto all'albo:  
Geometri

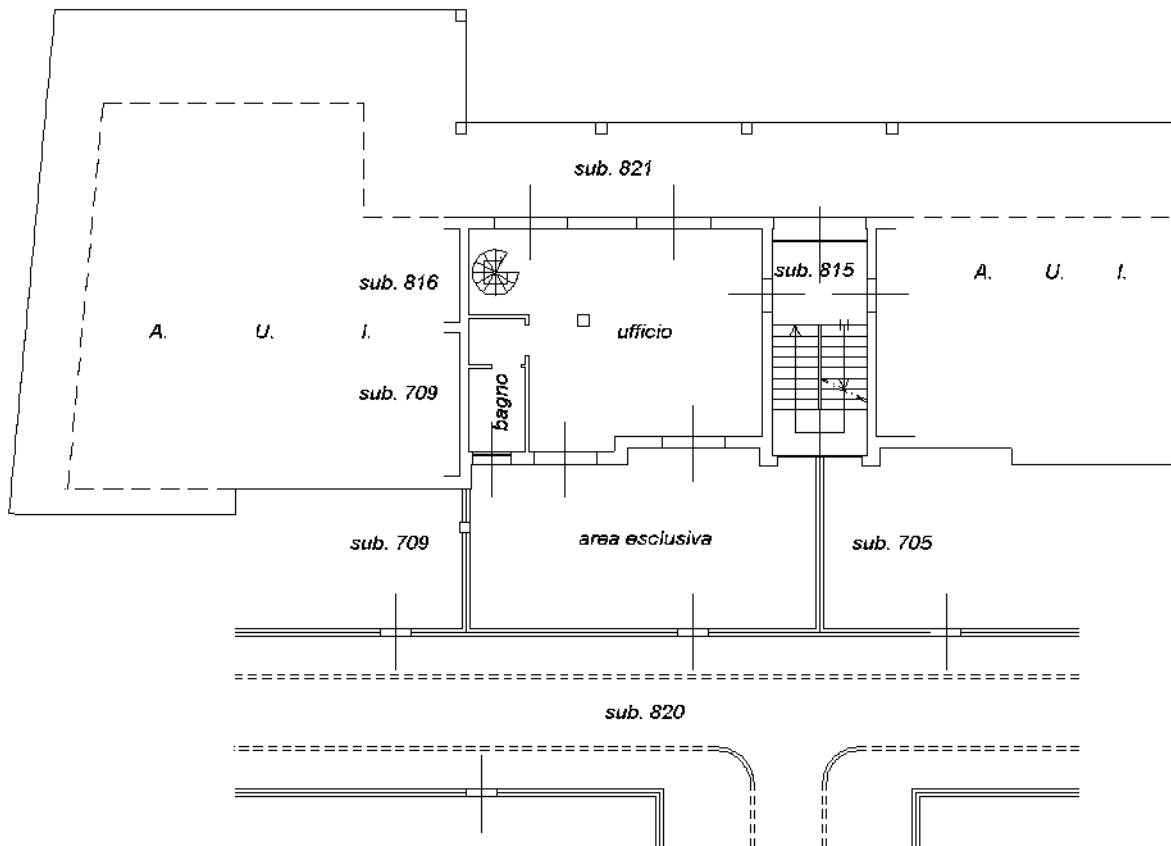
Prov. Bergamo

N. 2512

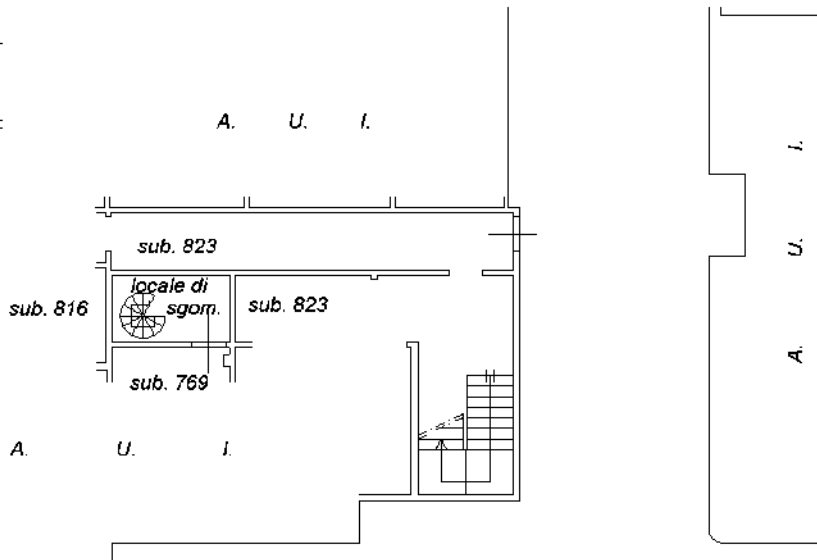
Scheda n. 1

Scala 1:200

PIANO TERRA  
H: 2.70



PIANO 1 SOTTOSTRADA  
H: 2.75



Ultima planimetria in atti

**Agenzia del Territorio  
CATASTO FABBRICATI  
Ufficio Provinciale di  
Bergamo**

Dichiarazione protocollo n. BG0054857 del 27/02/2007

Planimetria di u.i.u. in Comune di Osio Sopra

Via Fratelli Maccarini

civ. SN

Identificativi Catastali:

Sezione:

Foglio: 1

Particella: 537

Subalterno: 721

Compilata da:  
Quadrini Davide

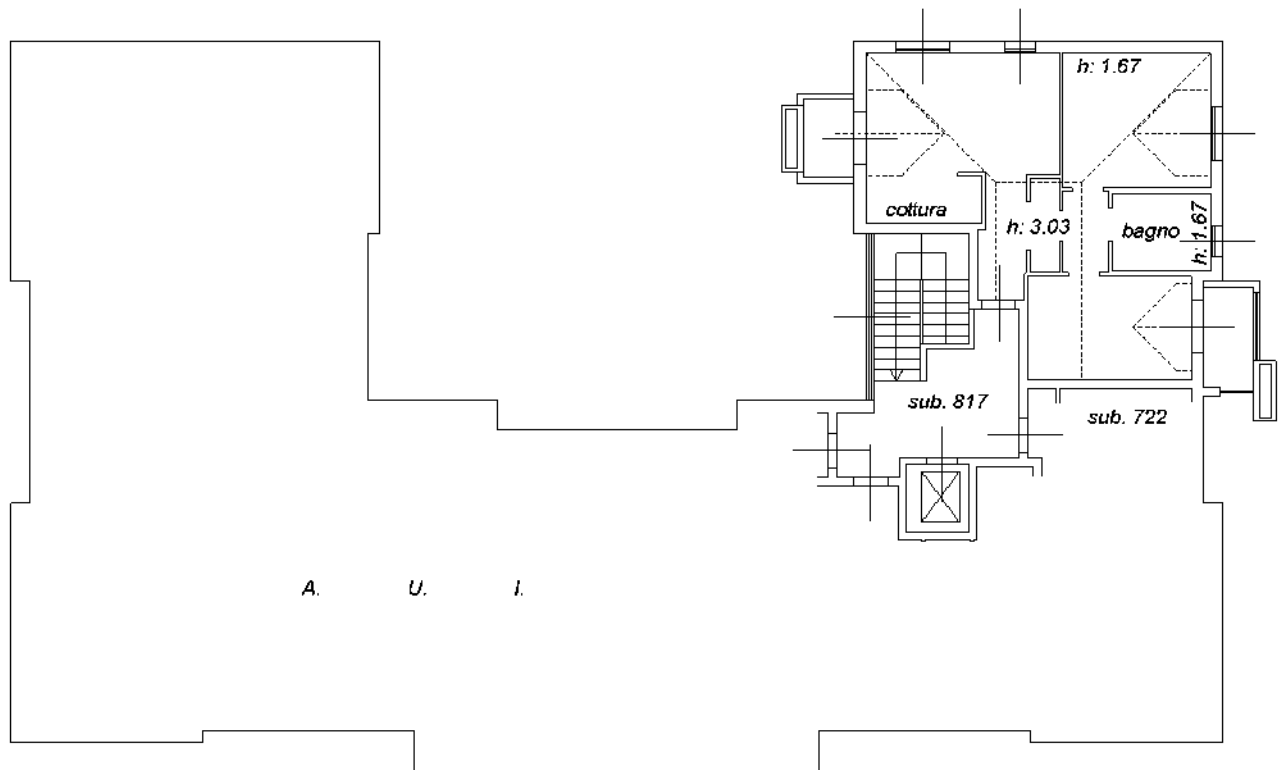
Iscritto all'albo:  
Geometri

Prov. Bergamo

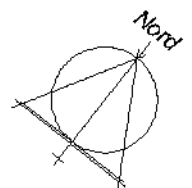
N. 2512

Scheda n. 1

Scala 1:200



PIANO SECONDO



Ultima planimetria in atti

**Agenzia del Territorio  
CATASTO FABBRICATI  
Ufficio Provinciale di  
Bergamo**

Dichiarazione protocollo n. BG0054857 del 27/02/2007

Planimetria di u.i.u. in Comune di Osio Sopra

Via Fratelli Maccarini

civ. SN

Identificativi Catastali:

Sezione:  
Foglio: 1  
Particella: 537  
Subalterno: 750

Compilata da:  
Quadrini Davide

Iscritto all'albo:  
Geometri

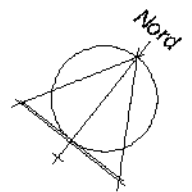
Prov. Bergamo

N. 2512

Scheda n. 1      Scala 1:200



PIANO 1 SOTTOSTRADA  
H: 2.40



Ultima planimetria in atti



**Agenzia del Territorio  
CATASTO FABBRICATI  
Ufficio Provinciale di  
Bergamo**

Dichiarazione protocollo n. BG0054857 del 27/02/2007

Planimetria di u.i.u. in Comune di Osio Sopra

Via Fratelli Maccarini

civ. SN

Identificativi Catastali:

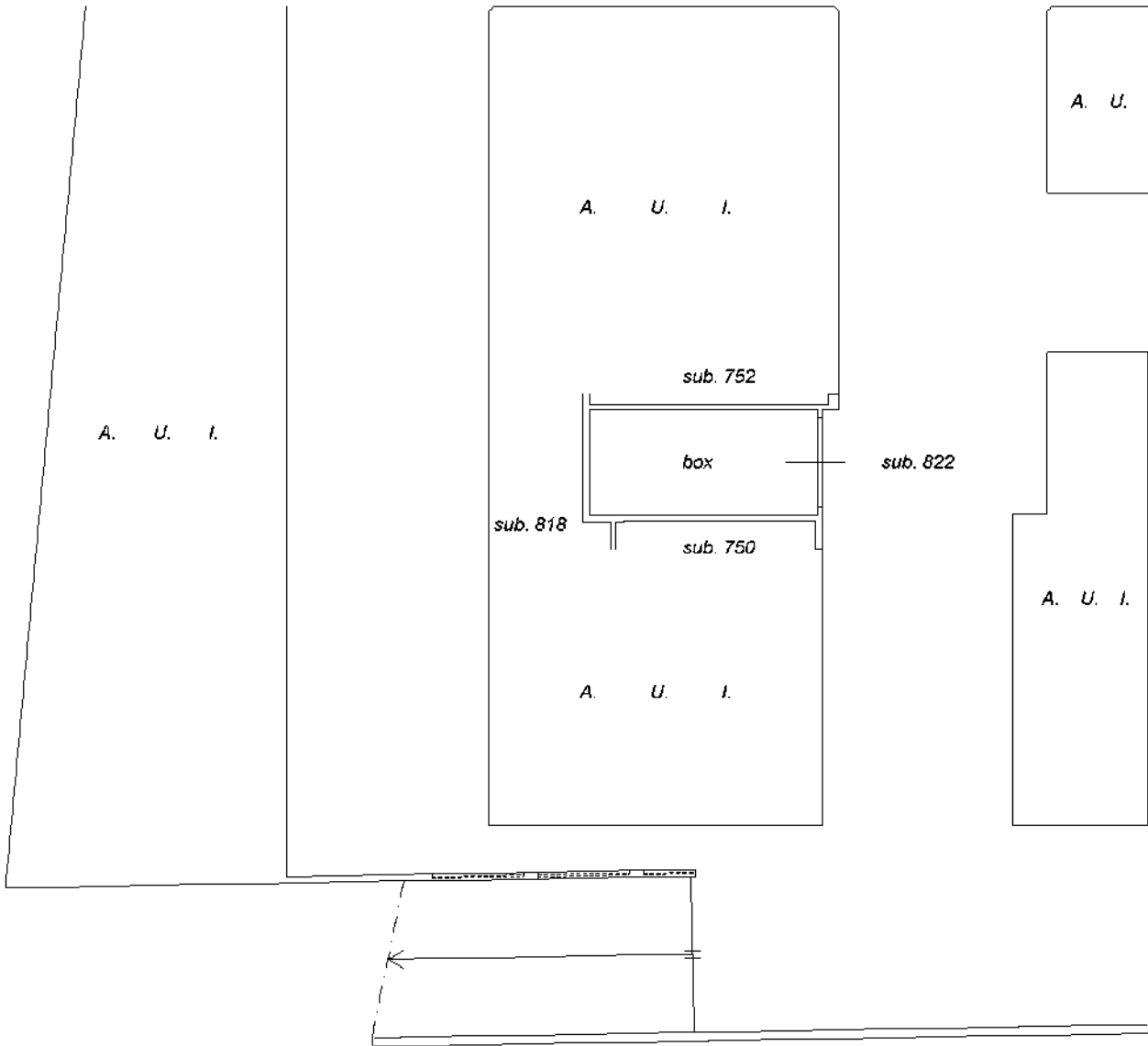
Sezione:  
Foglio: 1  
Particella: 537  
Subalterno: 751

Compilata da:  
Quadrini Davide  
Iscritto all'albo:  
Geometri

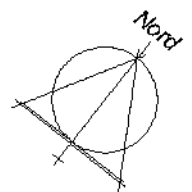
Prov. Bergamo

N. 2512

Scheda n. 1      Scala 1:200



PIANO 1 SOTTOSTRADA  
H: 2.40



Ultima planimetria in atti

**Agenzia del Territorio  
CATASTO FABBRICATI  
Ufficio Provinciale di  
Bergamo**

Dichiarazione protocollo n. BG0054857 del 27/02/2007

Planimetria di u.i.u. in Comune di Osio Sopra

Via Fratelli Maccarini

civ. SN

Identificativi Catastali:

Sezione:

Foglio: 1

Particella: 537

Subalterno: 769

Compilata da:  
Quadrini Davide

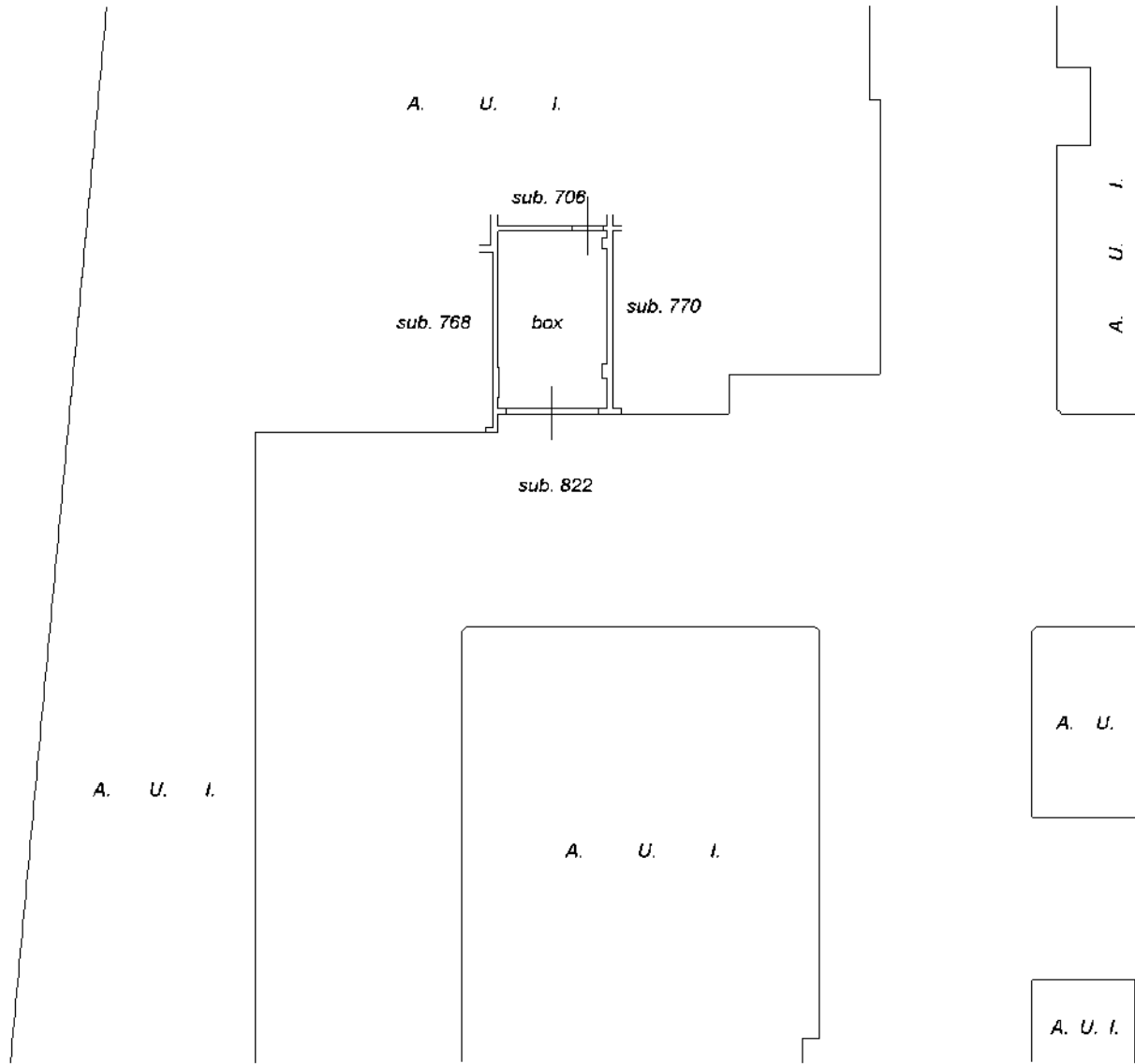
Iscritto all'albo:  
Geometri

Prov. Bergamo

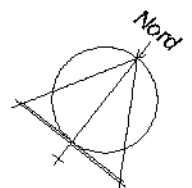
N. 2512

Scheda n. 1

Scala 1:200



PIANO 1 SOTTOSTRADA  
H: 2.40



Ultima planimetria in atti

**Agenzia del Territorio  
CATASTO FABBRICATI  
Ufficio Provinciale di  
Bergamo**

Dichiarazione protocollo n. BG0256943 del 02/08/2007

Planimetria di u.i.u. in Comune di Osio Sopra

Via Fratelli Maccarini

civ. SN

Identificativi Catastali:

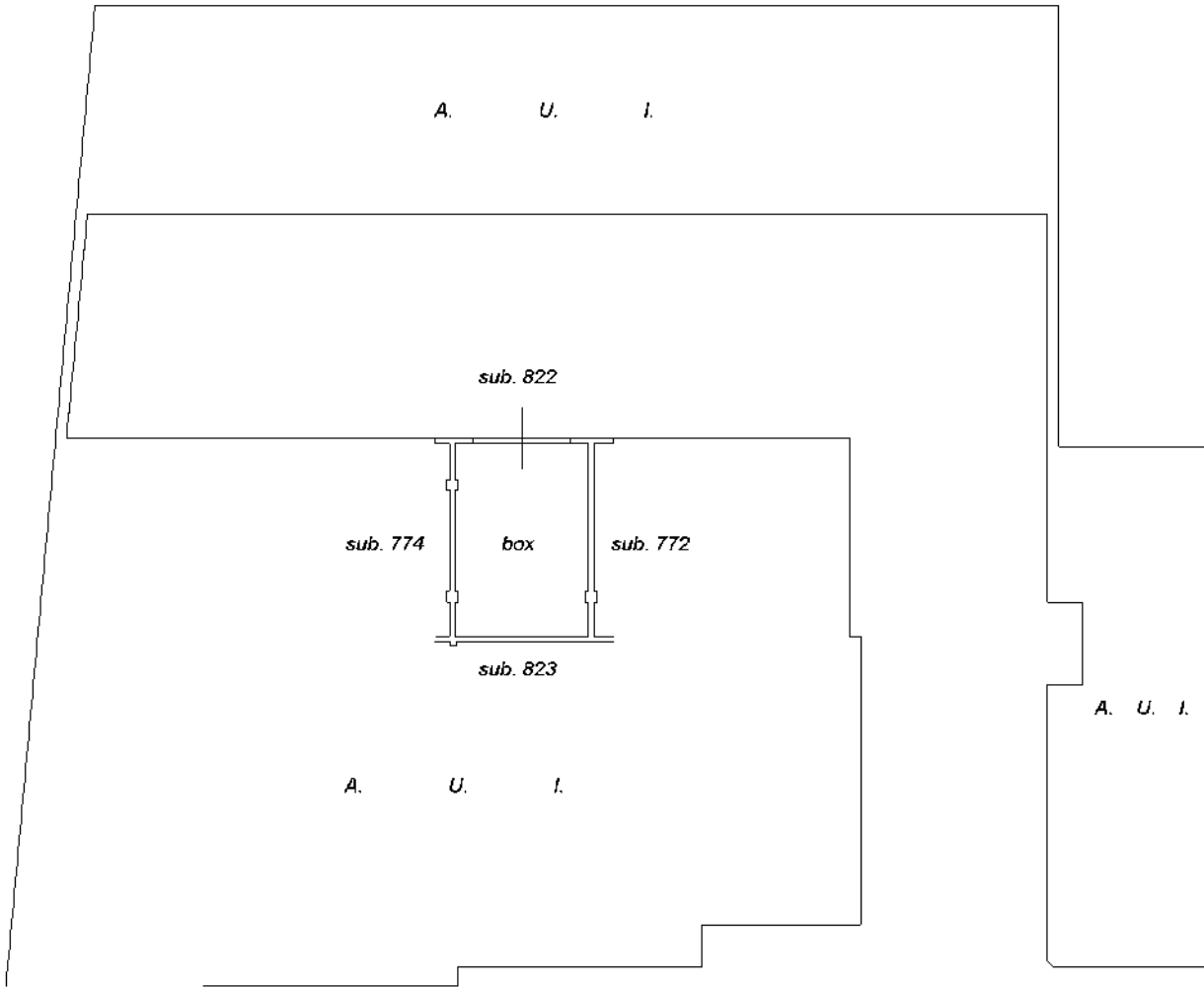
Sezione:  
Foglio: 1  
Particella: 537  
Subalterno: 773

Compilata da:  
Quadrini Davide  
Iscritto all'albo:  
Geometri

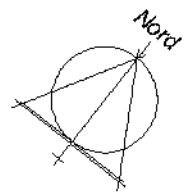
Prov. Bergamo

N. 2512

Scheda n. 1      Scala 1:200



PIANO 1 SOTTOSTRADA  
H: 2.40



Ultima planimetria in atti

**Agenzia del Territorio  
CATASTO FABBRICATI  
Ufficio Provinciale di  
Bergamo**

Dichiarazione protocollo n. BG0256943 del 02/08/2007

Planimetria di u.i.u. in Comune di Osio Sopra

Via Fratelli Maccarini

civ. SN

Identificativi Catastali:

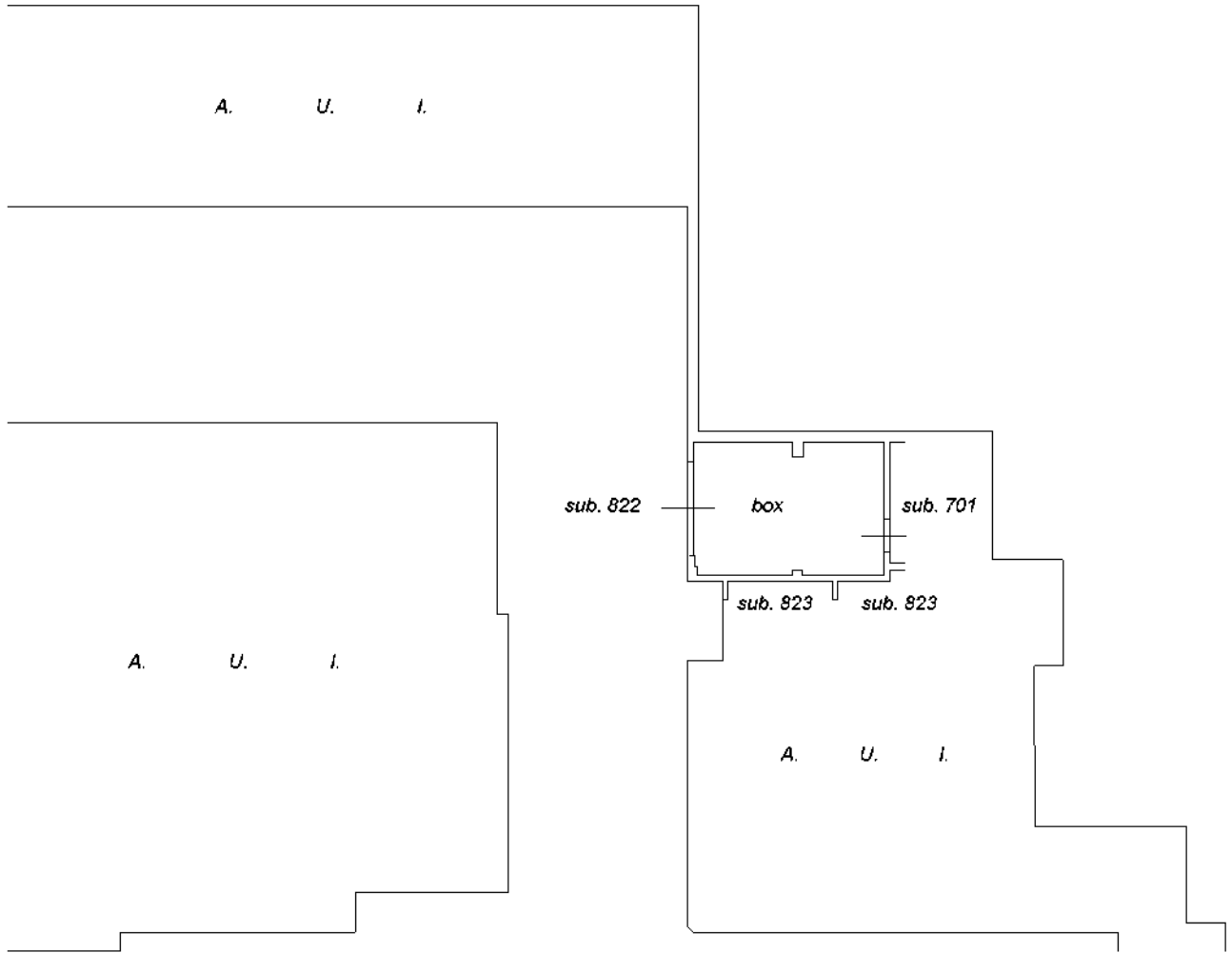
Sezione:  
Foglio: 1  
Particella: 537  
Subalterno: 785

Compilata da:  
Quadrini Davide  
Iscritto all'albo:  
Geometri

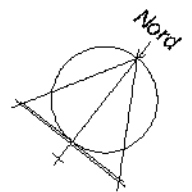
Prov. Bergamo

N. 2512

Scheda n. 1      Scala 1:200



PIANO 1 SOTTOSTRADA  
H: 2.40



Ultima planimetria in atti

**Agenzia del Territorio  
CATASTO FABBRICATI  
Ufficio Provinciale di  
Bergamo**

Dichiarazione protocollo n. BG0054857 del 27/02/2007

Planimetria di u.i.u. in Comune di Osio Sopra

Via Fratelli Maccarini

civ. SN

Identificativi Catastali:

Sezione:

Foglio: 1

Particella: 537

Subalterno: 786

Compilata da:

Quadrini Davide

Iscritto all'albo:

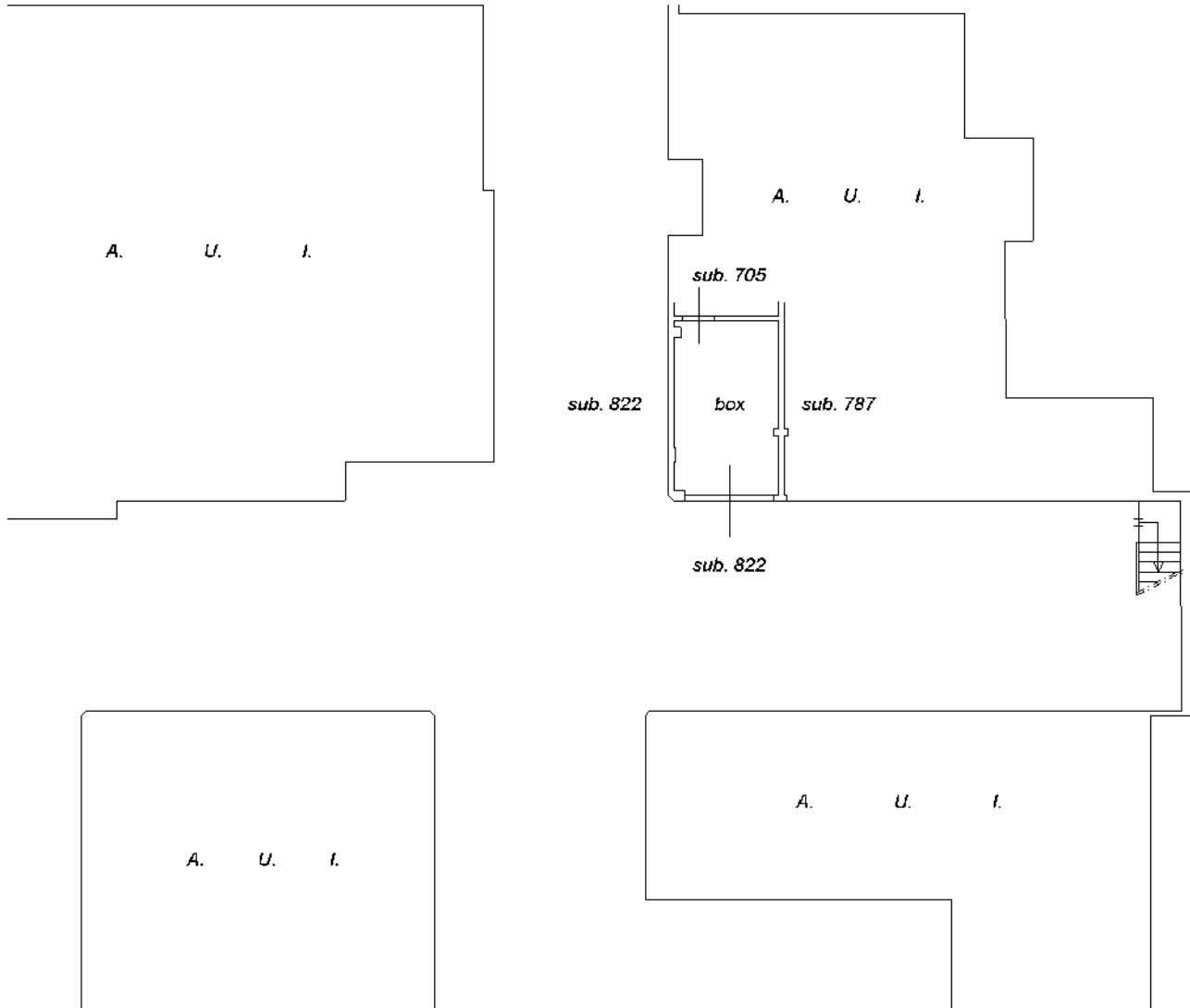
Geometri

Prov. Bergamo

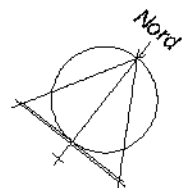
N. 2512

Scheda n. 1

Scala 1:200



PIANO 1 SOTTOSTRADA  
H: 2.40



Ultima planimetria in atti

**Agenzia del Territorio  
CATASTO FABBRICATI  
Ufficio Provinciale di  
Bergamo**

Dichiarazione protocollo n. BG0054857 del 27/02/2007

Planimetria di u.i.u. in Comune di Osio Sopra

Via Fratelli Maccarini

civ. SN

Identificativi Catastali:

Sezione:

Foglio: 1

Particella: 537

Subalterno: 787

Compilata da:  
Quadrini Davide

Iscritto all'albo:  
Geometri

Prov. Bergamo

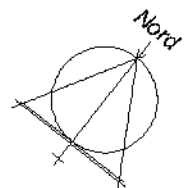
N. 2512

Scheda n. 1

Scala 1:200



PIANO 1 SOTTOSTRADA  
H: 2.40



Ultima planimetria in atti

**Agenzia del Territorio  
CATASTO FABBRICATI  
Ufficio Provinciale di  
Bergamo**

Dichiarazione protocollo n. BG0054857 del 27/02/2007

Planimetria di u.i.u. in Comune di Osio Sopra

Via Fratelli Maccarini

civ. SN

Identificativi Catastali:

Sezione:

Foglio: 1

Particella: 537

Subalterno: 790

Compilata da:

Quadrini Davide

Iscritto all'albo:

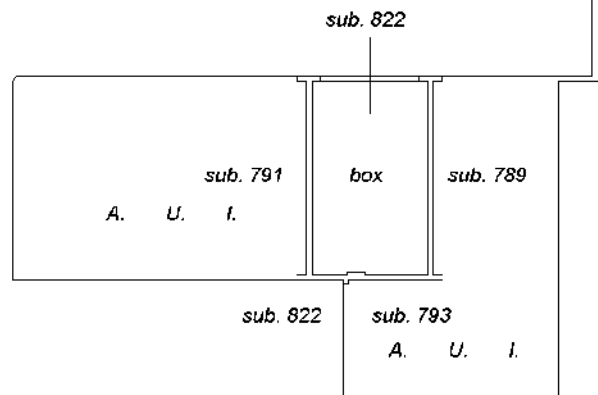
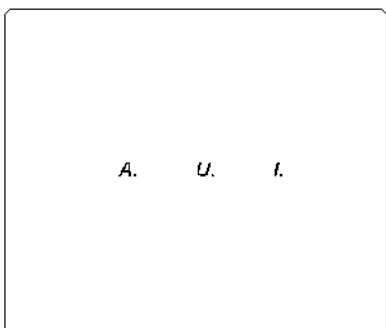
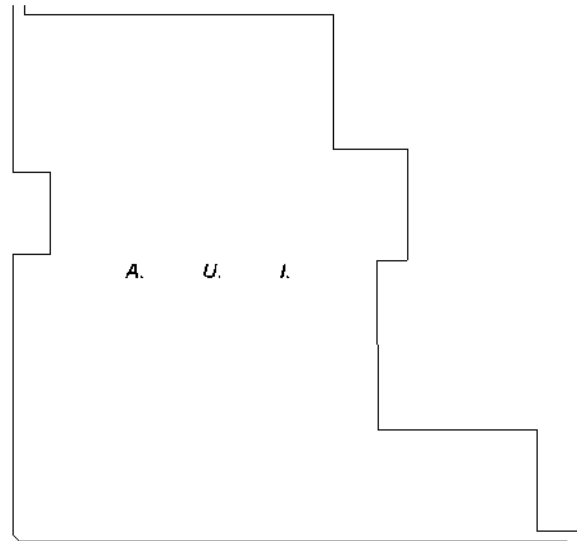
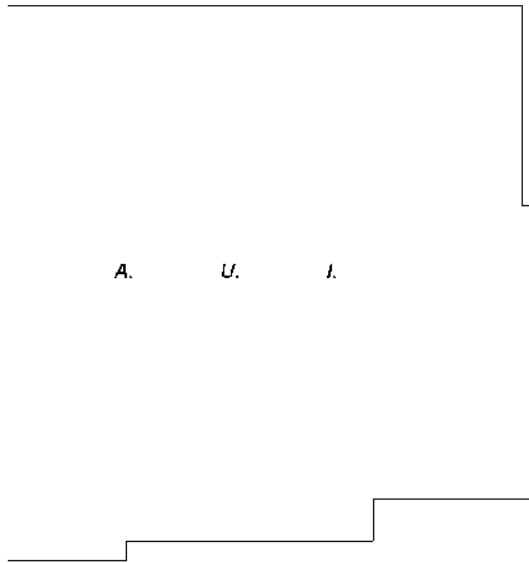
Geometri

Prov. Bergamo

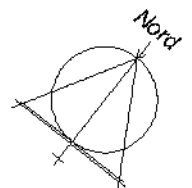
N. 2512

Scheda n. 1

Scala 1:200



PIANO 1 SOTTOSTRADA  
H: 2.40



Ultima planimetria in atti

**Agenzia del Territorio  
CATASTO FABBRICATI  
Ufficio Provinciale di  
Bergamo**

Dichiarazione protocollo n. BG0054857 del 27/02/2007

Planimetria di u.i.u. in Comune di Osio Sopra

Via Fratelli Maccarini

civ. SN

Identificativi Catastali:

Sezione:  
Foglio: 1  
Particella: 537  
Subalterno: 793

Compilata da:  
Quadrini Davide

Iscritto all'albo:  
Geometri

Prov. Bergamo

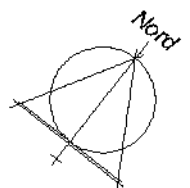
N. 2512

Scheda n. 1

Scala 1:200



PIANO 1 SOTTOSTRADA  
H: 2.40



Ultima planimetria in atti



**Agenzia del Territorio  
CATASTO FABBRICATI  
Ufficio Provinciale di  
Bergamo**

Dichiarazione protocollo n. BG0054857 del 27/02/2007

Planimetria di u.i.u. in Comune di Osio Sopra

Via Fratelli Maccarini

civ. SN

Identificativi Catastali:

Sezione:  
Foglio: 1  
Particella: 537  
Subalterno: 801

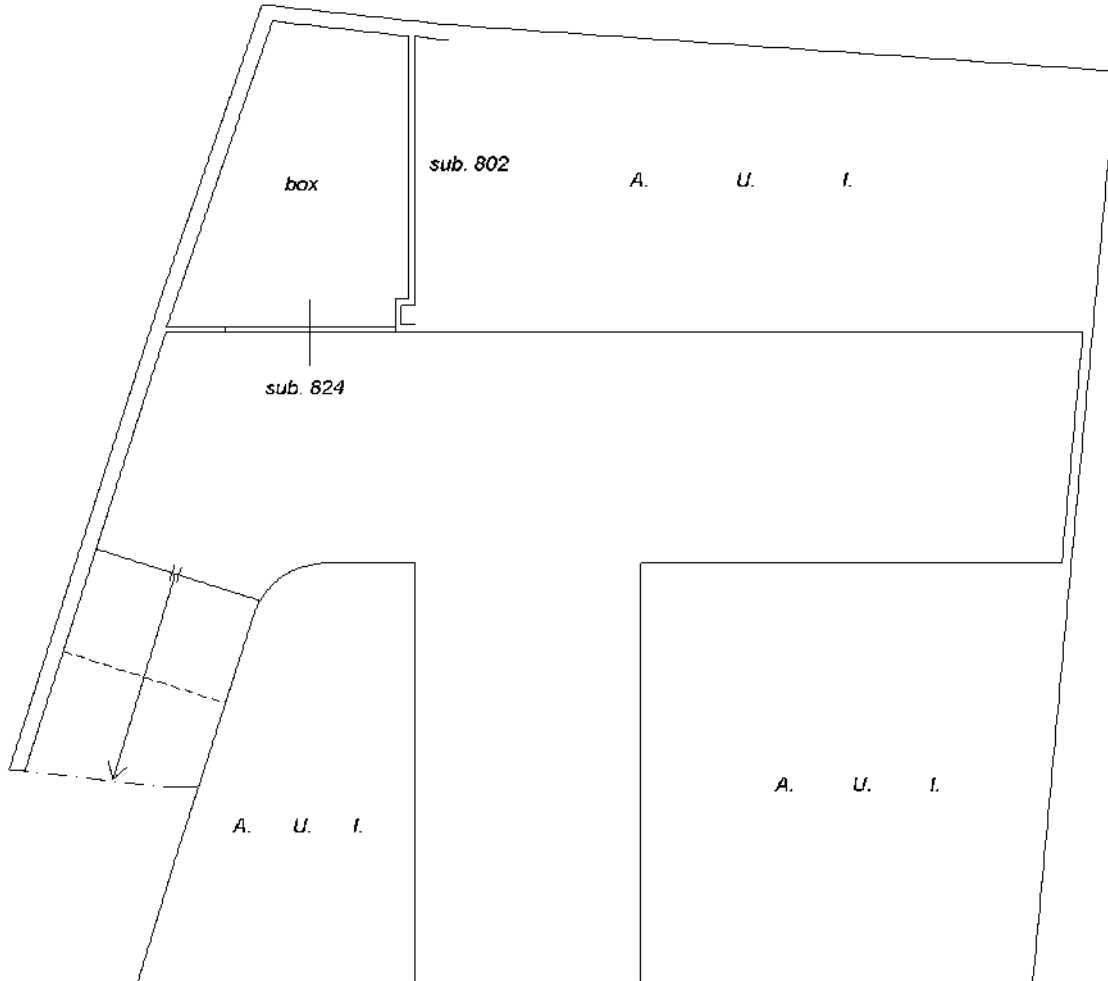
Compilata da:  
Quadrini Davide  
Iscritto all'albo:  
Geometri

Prov. Bergamo

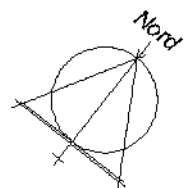
N. 2512

Scheda n. 1

Scala 1:200



PIANO 1 SOTTOSTRADA  
H: 2.40



Ultima planimetria in atti

**Agenzia del Territorio  
CATASTO FABBRICATI  
Ufficio Provinciale di  
Bergamo**

Dichiarazione protocollo n. BG0054857 del 27/02/2007

Planimetria di u.i.u. in Comune di Osio Sopra

Via Fratelli Maccarini

civ. SN

Identificativi Catastali:

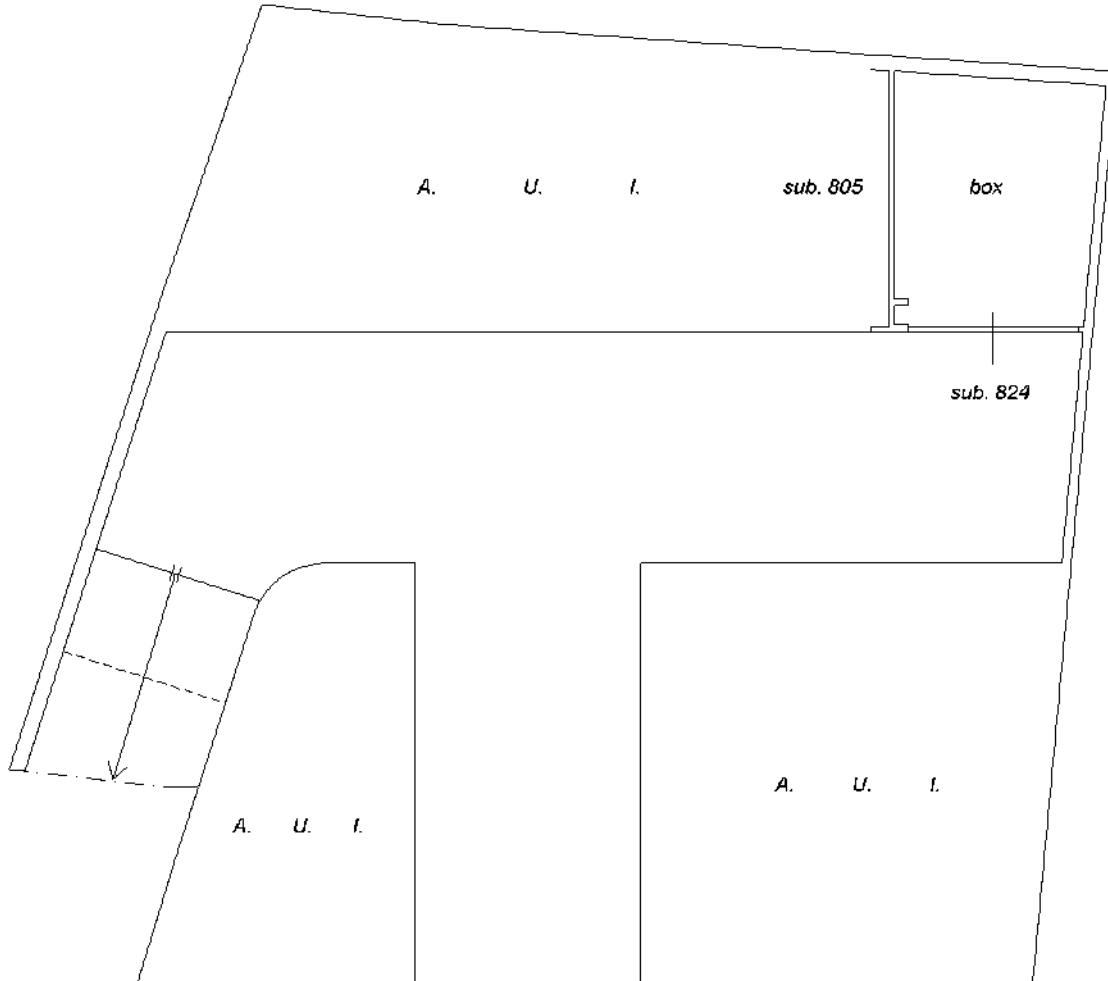
Sezione:  
Foglio: 1  
Particella: 537  
Subalterno: 806

Compilata da:  
Quadrini Davide  
Iscritto all'albo:  
Geometri

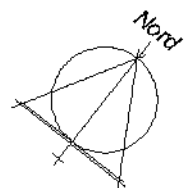
Prov. Bergamo

N. 2512

Scheda n. 1      Scala 1:200



PIANO 1 SOTTOSTRADA  
H: 2.40



Ultima planimetria in atti

**Agenzia del Territorio  
CATASTO FABBRICATI  
Ufficio Provinciale di  
Bergamo**

Dichiarazione protocollo n. BG0054857 del 27/02/2007

Planimetria di u.i.u. in Comune di Osio Sopra

Via Fratelli Maccarini

civ. SN

Identificativi Catastali:

Sezione:  
Foglio: 1  
Particella: 537  
Subalterno: 807

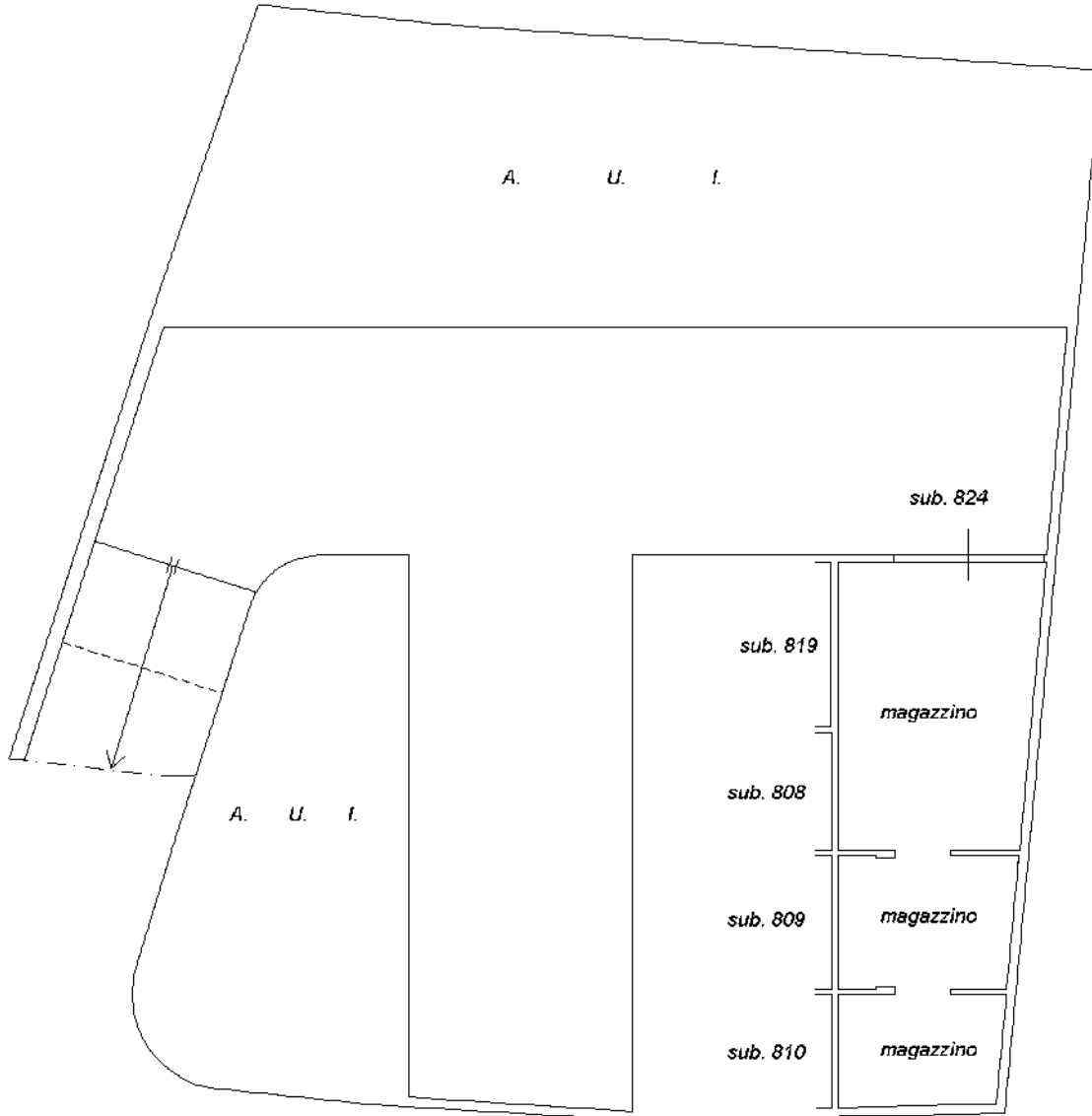
Compilata da:  
Quadrini Davide  
Isritto all'albo:  
Geometri

Prov. Bergamo

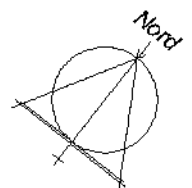
N. 2512

Scheda n. 1

Scala 1:200



PIANO 1 SOTTOSTRADA  
H: 2.40



Ultima planimetria in atti

**Agenzia del Territorio  
CATASTO FABBRICATI  
Ufficio Provinciale di  
Bergamo**

Dichiarazione protocollo n. BG0332018 del 15/10/2007

Planimetria di u.i.u. in Comune di Osio Sopra

Via Fratelli Maccarini

civ. SN

Identificativi Catastali:

Sezione:  
Foglio: 1  
Particella: 537  
Subalterno: 835

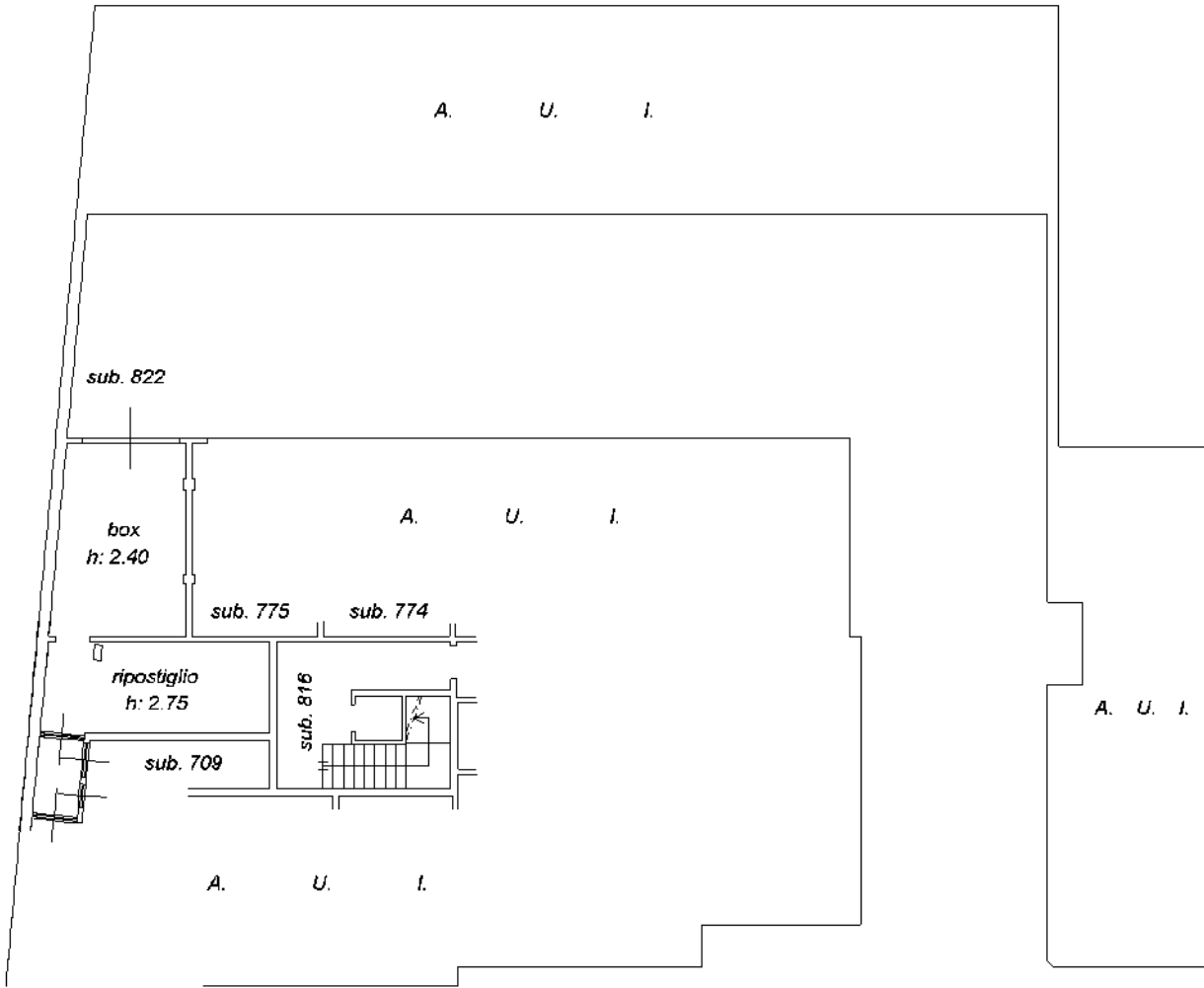
Compilata da:  
Quadrini Davide

Iscritto all'albo:  
Geometri

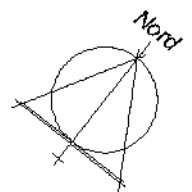
Prov. Bergamo

N. 2512

Scheda n. 1      Scala 1:200



PIANO 1 SOTTOSTRADA



Ultima planimetria in atti

**Agenzia del Territorio  
CATASTO FABBRICATI  
Ufficio Provinciale di  
Bergamo**

Dichiarazione protocollo n. BG0352704 del 30/10/2007

Planimetria di u.i.u. in Comune di Osio Sopra

Via Fratelli Maccarini

civ. SN

Identificativi Catastali:

Sezione:

Foglio: 1

Particella: 537

Subalterno: 837

Compilata da:

Quadrini Davide

Iscritto all'albo:

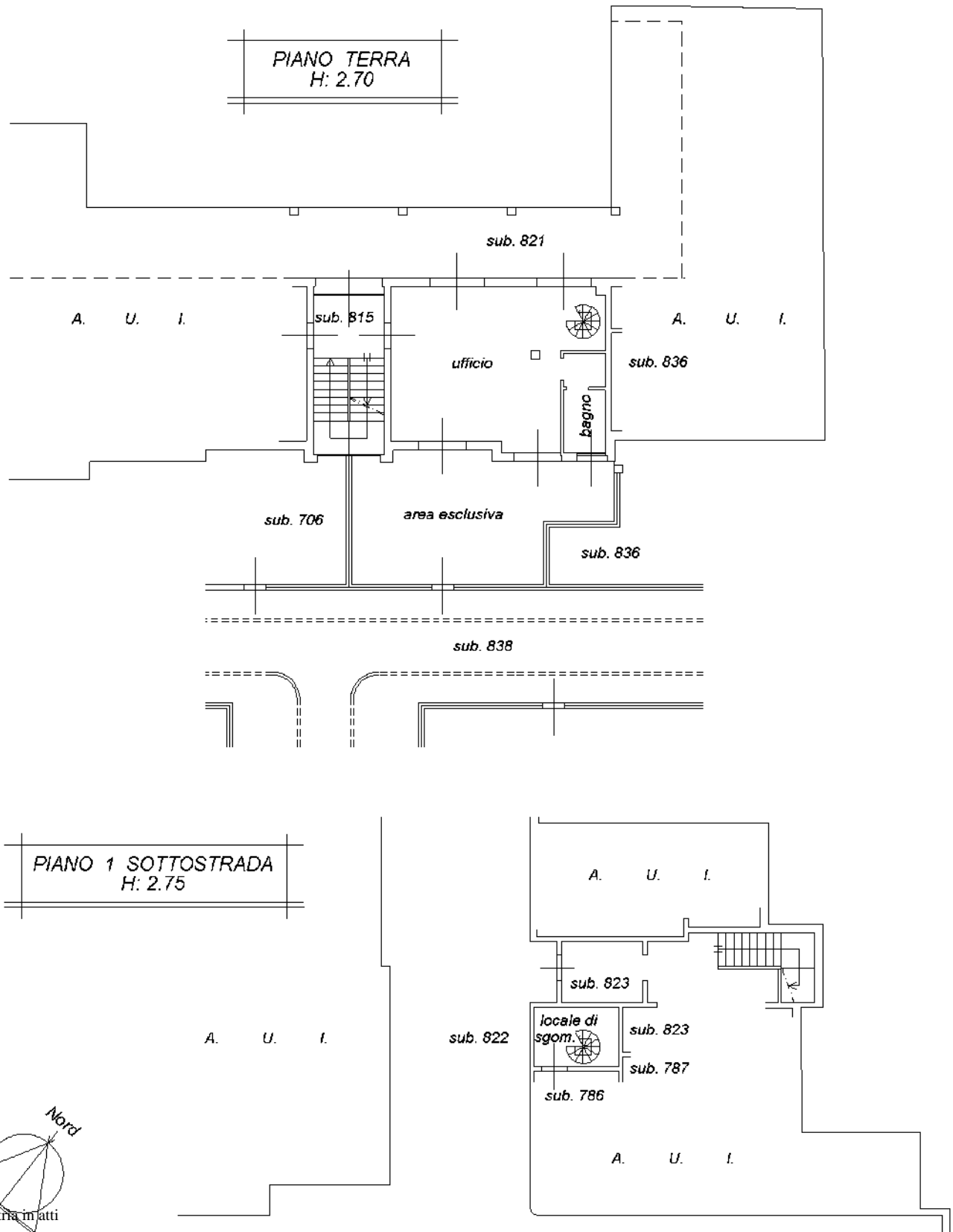
Geometri

Prov. Bergamo

N. 2512

Scheda n. 1

Scala 1:200



Ultima planimetria in atti

**Agenzia del Territorio  
CATASTO FABBRICATI  
Ufficio Provinciale di  
Bergamo**

Dichiarazione protocollo n. BG0056357 del 19/02/2009

Planimetria di u.i.u. in Comune di Osio Sopra

Via Fratelli Maccarini

civ. SN

Identificativi Catastali:

Sezione:  
Foglio: 1  
Particella: 537  
Subalterno: 842

Compilata da:  
Quadrini Davide

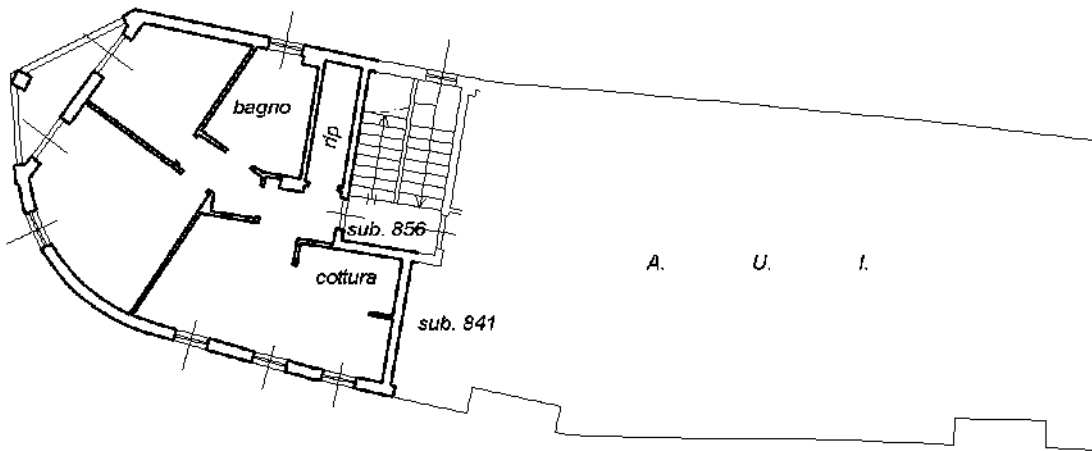
Iscritto all'albo:  
Geometri

Prov. Bergamo

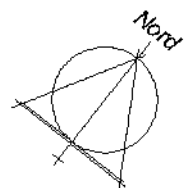
N. 2512

Scheda n. 1

Scala 1:200



PIANO PRIMO  
H: 2.70



Ultima planimetria in atti

**Agenzia del Territorio  
CATASTO FABBRICATI  
Ufficio Provinciale di  
Bergamo**

Dichiarazione protocollo n. BG0056357 del 19/02/2009

Planimetria di u.i.u. in Comune di Osio Sopra

Via Fratelli Maccarini

civ. SN

Identificativi Catastali:

Sezione:

Foglio: 1

Particella: 537

Subalterno: 847

Compilata da:  
Quadrini Davide

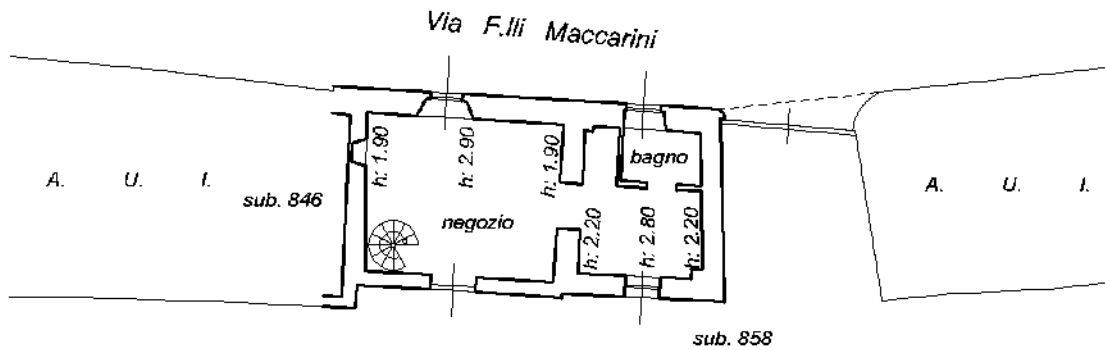
Iscritto all'albo:  
Geometri

Prov. Bergamo

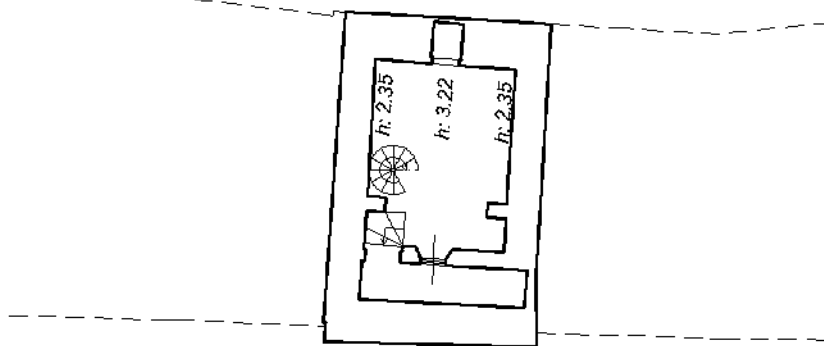
N. 2512

Scheda n. 1

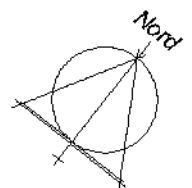
Scala 1:200



PIANO TERRA



PIANO 1 SOTTOSTRADA



Ultima planimetria in atti

**Agenzia del Territorio  
CATASTO FABBRICATI  
Ufficio Provinciale di  
Bergamo**

Dichiarazione protocollo n. BG0056357 del 19/02/2009

Planimetria di u.i.u. in Comune di Osio Sopra

Via Fratelli Maccarini

civ. SN

Identificativi Catastali:

Sezione:

Foglio: 1

Particella: 537

Subalterno: 848

Compilata da:  
Quadrini Davide

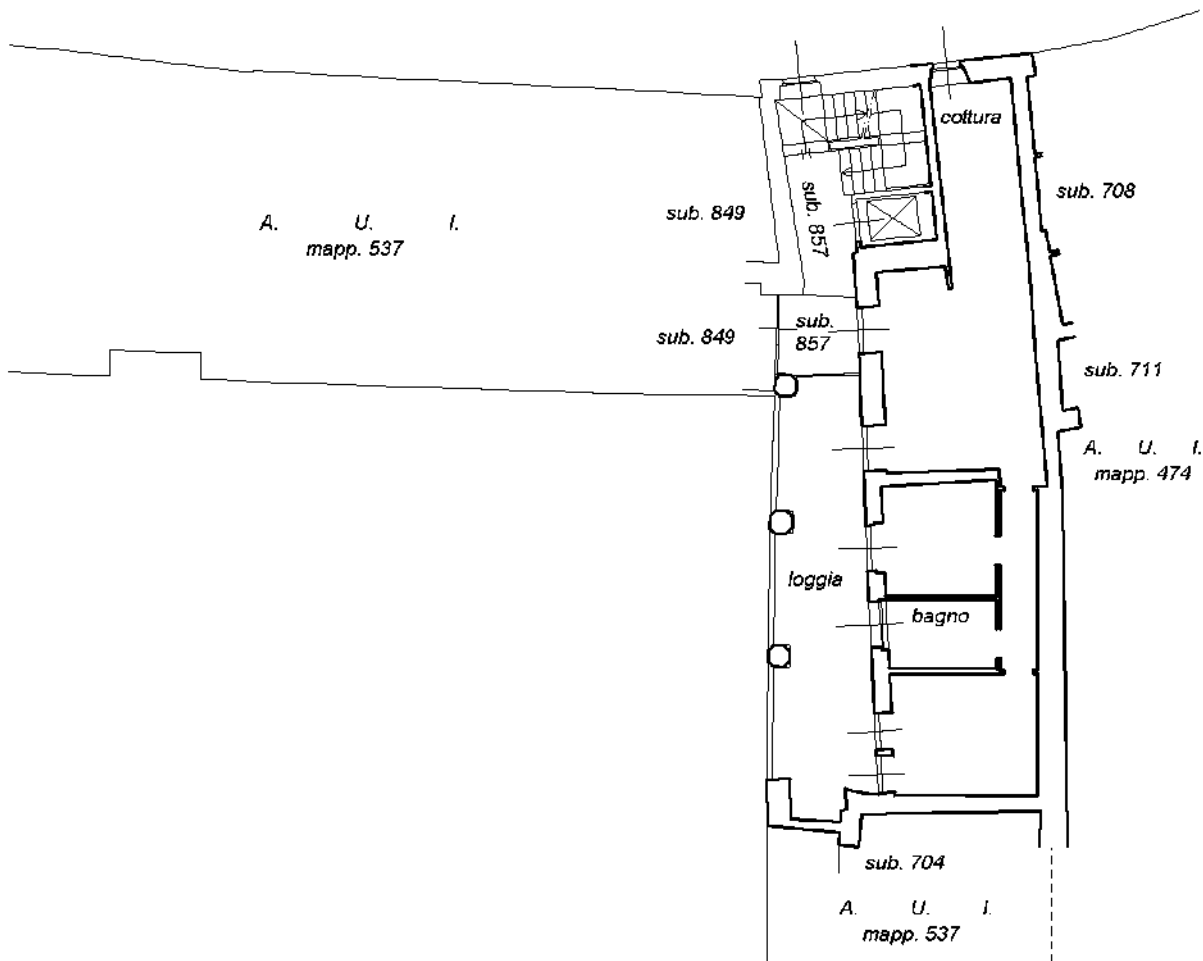
Iscritto all'albo:  
Geometri

Prov. Bergamo

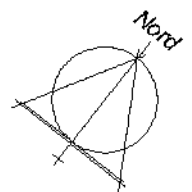
N. 2512

Scheda n. 1

Scala 1:200



PIANO PRIMO  
H: 2.70



Ultima planimetria in atti



**Agenzia del Territorio  
CATASTO FABBRICATI**  
Ufficio provinciale di  
Bergamo

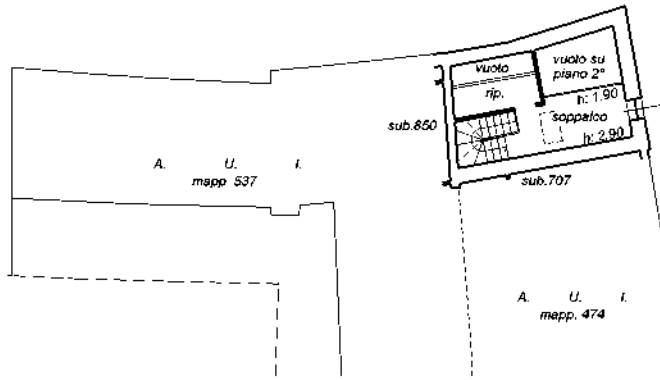
Dichiarazione protocollo n. BG00056357 del 19/02/2009  
Pianimetria di u.i.u. in Comune di Osio Sopra  
Via Fratelli Maccarini

Scala 1: 200

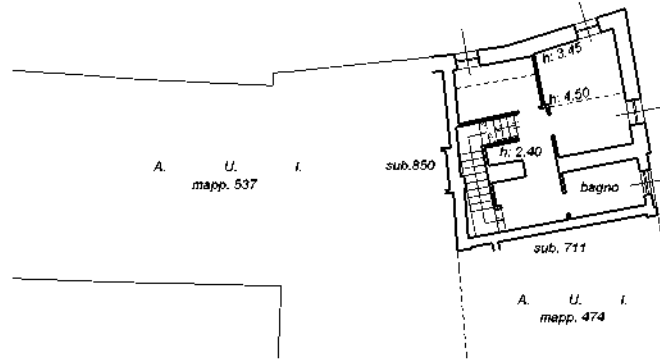
Compilata da:  
Quadriani Davide  
Iscritto all'albo:  
Geometra  
Prov. Bergamo N. 2512

Identificativi Catastali:  
Sezione:  
Foglio: 1  
Particella: 537  
Subalterno: 853

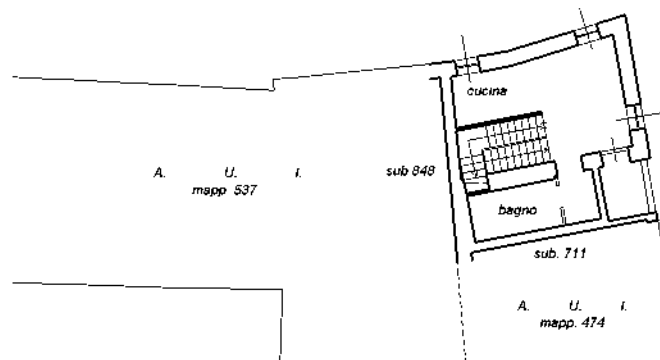
civ. SN



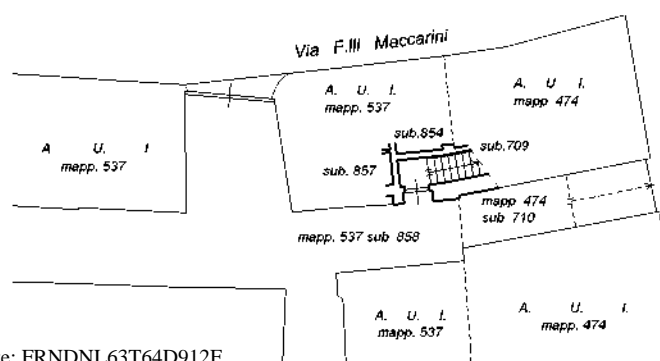
PIANO TERZO



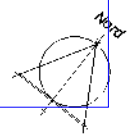
PIANO SECONDO



PIANO PRIMO  
H: 2.90



PIANO TERRA



mapa 01  
Catasto dei Fabbricati - Situazione al 02/02/2024 - Comune di OSIO SOPRA (G159) - < Foglio 8 - Particella 474 - Subalterno 708 > - Lin. grafata  
VIA FRATELLI MACCARINI n. SN Piano T-1 - 2-3

Ultima planimetria in atti

**Agenzia del Territorio  
CATASTO FABBRICATI  
Ufficio Provinciale di  
Bergamo**

Dichiarazione protocollo n. BG0056357 del 19/02/2009

Planimetria di u.i.u. in Comune di Osio Sopra

Via Fratelli Maccarini

civ. SN

Identificativi Catastali:

Sezione:  
Foglio: 1  
Particella: 537  
Subalterno: 854

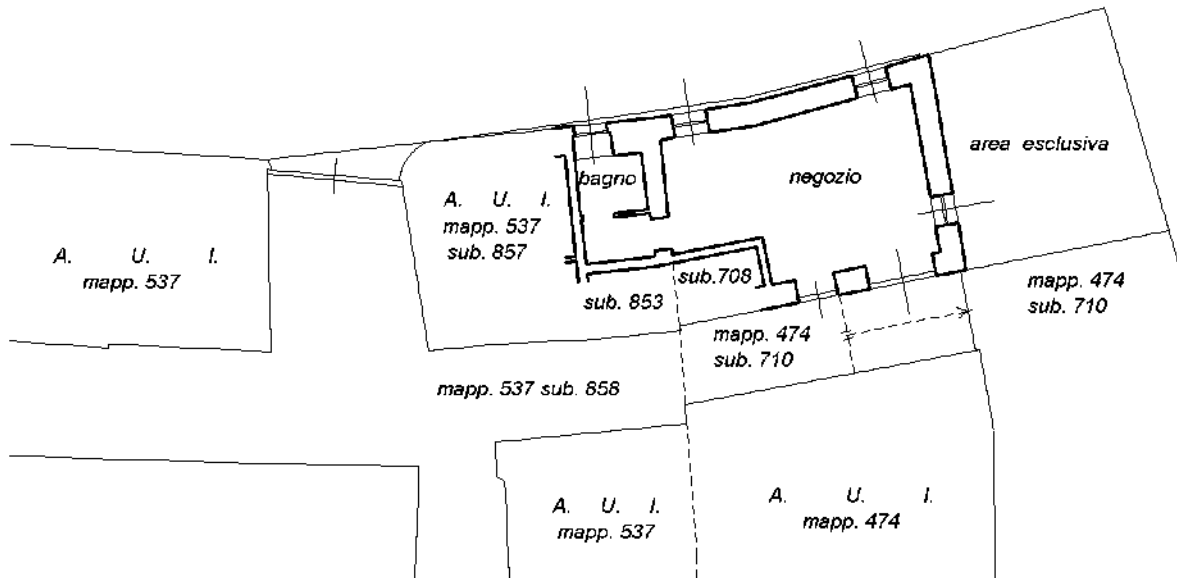
Compilata da:  
Quadrini Davide

Iscritto all'albo:  
Geometri

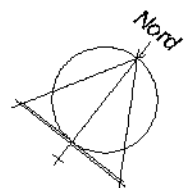
Prov. Bergamo

N. 2512

Scheda n. 1      Scala 1:200



PIANO TERRA  
H: 2.70



Ultima planimetria in atti

## Visura storica per immobile

### Situazione degli atti informatizzati al 01/02/2024

<b>Dati della richiesta</b>	<b>Comune di OSIO SOPRA (Codice:G159)</b>
<b>Catasto Fabbricati</b>	<b>Provincia di BERGAMO</b>
	<b>Foglio: 8 Particella: 537 Sub.: 701</b>

#### INTESTATO

1	██████████ sede in VILLA D'ADDA (BG)	██████████*	(1) Proprieta' 1/1
---	--------------------------------------	-------------	--------------------

#### Unità immobiliare dal 23/09/2021

N.	DATI IDENTIFICATIVI				DATI DI CLASSAMENTO							DATI DERIVANTI DA
	Sezione Urbana	Foglio	Particella	Sub	Zona Cens.	Micro Zona	Categoria	Classe	Consistenza	Superficie Catastale	Rendita	
1		8	537	701			A/10	1	2 vani	Totale: 42 m <sup>2</sup>	Euro 346,03	VARIAZIONE IDENTIFICATIVI PER ALLINEAMENTO MAPPE del 23/09/2021 in atti dal 23/09/2021 VARIAZIONE IDENTIFICATIVO PER RIORDINO FONDIARIO (n. 30/2021)
<b>Indirizzo</b>		VIA FRATELLI MACCARINI n. SN Piano T-S1										
<b>Notifica</b>							<b>Partita</b>				<b>Mod.58</b>	-
<b>Annotazioni</b>		di stadio: proviene per variazione territoriale dal foglio 1 -classamento e rendita non rettificati entro dodici mesi dalla data di iscrizione in atti della dichiarazione (d.m. 701/94)										

#### Mappali Terreni Correlati

Codice Comune G159 - Foglio 8 - Particella 537

#### L'intestazione alla data della richiesta deriva dai seguenti atti:

#### Situazione degli intestati dal 23/09/2021

N.	DATI ANAGRAFICI	CODICE FISCALE	DIRITTI E ONERI REALI
1	██████████.sede in VILLA D'ADDA (BG)	██████████	(1) Proprieta' 1/1
<b>DATI DERIVANTI DA</b>		VARIAZIONE IDENTIFICATIVI PER ALLINEAMENTO MAPPE del 23/09/2021 in atti dal 23/09/2021 VARIAZIONE IDENTIFICATIVO PER RIORDINO FONDIARIO (n. 30/2021)	

Visura telematica

Tributi speciali: Euro 0,90

\* Codice Fiscale Validato in Anagrafe Tributaria.

## Visura storica per immobile

### Situazione degli atti informatizzati al 01/02/2024

<b>Dati della richiesta</b>	<b>Comune di OSIO SOPRA (Codice:G159)</b>
<b>Catasto Fabbricati</b>	<b>Provincia di BERGAMO</b>
	<b>Foglio: 8 Particella: 537 Sub.: 704</b>

#### INTESTATO

1	██████████ sede in VILLA D'ADDA (BG)	██████████	(1) Proprieta' 1/1
---	--------------------------------------	------------	--------------------

#### Unità immobiliare dal 23/09/2021

N.	DATI IDENTIFICATIVI				DATI DI CLASSAMENTO							DATI DERIVANTI DA	
	Sezione Urbana	Foglio	Particella	Sub	Zona Cens.	Micro Zona	Categoria	Classe	Consistenza	Superficie Catastale	Rendita		
1		8	537	704			A/2	1	4,5 vani	Totale: 116 m <sup>2</sup> Totale: escluse aree scoperte**: 112 m <sup>2</sup>	Euro 395,09	VARIAZIONE IDENTIFICATIVI PER ALLINEAMENTO MAPPE del 23/09/2021 in atti dal 23/09/2021 VARIAZIONE IDENTIFICATIVO PER RIORDINO FONDIARIO (n. 30/2021)	
<b>Indirizzo</b>		VIA FRATELLI MACCARINI n. SN Piano 1-2											
<b>Notifica</b>							<b>Partita</b>				<b>Mod.58</b>		-
<b>Annotazioni</b>		di stadio: proviene per variazione territoriale dal foglio 1 -classamento e rendita non rettificati entro dodici mesi dalla data di iscrizione in atti della dichiarazione (d.m. 701/94)											

#### Mappali Terreni Correlati

Codice Comune G159 - Foglio 8 - Particella 537

#### L'intestazione alla data della richiesta deriva dai seguenti atti:

#### Situazione degli intestati dal 23/09/2021

N.	DATI ANAGRAFICI	CODICE FISCALE	DIRITTI E ONERI REALI
1	██████████ sede in VILLA D'ADDA (BG)	██████████	(1) Proprieta' 1/1
<b>DATI DERIVANTI DA</b>		VARIAZIONE IDENTIFICATIVI PER ALLINEAMENTO MAPPE del 23/09/2021 in atti dal 23/09/2021 VARIAZIONE IDENTIFICATIVO PER RIORDINO FONDIARIO (n. 30/2021)	

Visura telematica

Tributi speciali: Euro 0,90

\* Codice Fiscale Validato in Anagrafe Tributaria.

\*\* Si intendono escluse le "superfici di balconi, terrazzi e aree scoperte pertinenziali e accessorie, comunicanti o non comunicanti" (cfr. Provvedimento del Direttore dell'Agenzia delle Entrate 29 marzo 2013).

## Visura storica per immobile

### Situazione degli atti informatizzati al 01/02/2024

<b>Dati della richiesta</b>	<b>Comune di OSIO SOPRA (Codice:G159)</b>
<b>Catasto Fabbricati</b>	<b>Provincia di BERGAMO</b>
	<b>Foglio: 8 Particella: 537 Sub.: 706</b>

#### INTESTATO

1	██████████ sede in VILLA D'ADDA (BG)	██████████	(1) Proprieta' 1/1
---	--------------------------------------	------------	--------------------

#### Unità immobiliare dal 23/09/2021

N.	DATI IDENTIFICATIVI				DATI DI CLASSAMENTO							DATI DERIVANTI DA	
	Sezione Urbana	Foglio	Particella	Sub	Zona Cens.	Micro Zona	Categoria	Classe	Consistenza	Superficie Catastale	Rendita		
1		8	537	706			A/10	1	2,5 vani	Totale: 58 m <sup>2</sup>	Euro 432,53	VARIAZIONE IDENTIFICATIVI PER ALLINEAMENTO MAPPE del 23/09/2021 in atti dal 23/09/2021 VARIAZIONE IDENTIFICATIVO PER RIORDINO FONDIARIO (n. 30/2021)	
<b>Indirizzo</b>		VIA FRATELLI MACCARINI n. SN Piano T-S1											
<b>Notifica</b>							<b>Partita</b>				<b>Mod.58</b>		-
<b>Annotazioni</b>		di stadio: proviene per variazione territoriale dal foglio 1 -classamento e rendita non rettificati entro dodici mesi dalla data di iscrizione in atti della dichiarazione (d.m. 701/94)											

#### Mappali Terreni Correlati

Codice Comune G159 - Foglio 8 - Particella 537

#### L'intestazione alla data della richiesta deriva dai seguenti atti:

#### Situazione degli intestati dal 23/09/2021

N.	DATI ANAGRAFICI	CODICE FISCALE	DIRITTI E ONERI REALI
1	██████████ sede in VILLA D'ADDA (BG)	██████████	(1) Proprieta' 1/1
<b>DATI DERIVANTI DA</b>		VARIAZIONE IDENTIFICATIVI PER ALLINEAMENTO MAPPE del 23/09/2021 in atti dal 23/09/2021 VARIAZIONE IDENTIFICATIVO PER RIORDINO FONDIARIO (n. 30/2021)	

Visura telematica

Tributi speciali: Euro 0,90

\* Codice Fiscale Validato in Anagrafe Tributaria.

## Visura storica per immobile

### Situazione degli atti informatizzati al 01/02/2024

<b>Dati della richiesta</b>	<b>Comune di OSIO SOPRA (Codice:G159)</b>
<b>Catasto Fabbricati</b>	<b>Provincia di BERGAMO</b>
	<b>Foglio: 8 Particella: 537 Sub.: 721</b>

#### INTESTATO

1	[REDACTED] sede in VILLA D'ADDA (BG)	(1) Proprieta' 1/1
---	--------------------------------------	--------------------

#### Unità immobiliare dal 23/09/2021

N.	DATI IDENTIFICATIVI				DATI DI CLASSAMENTO							DATI DERIVANTI DA	
	Sezione Urbana	Foglio	Particella	Sub	Zona Cens.	Micro Zona	Categoria	Classe	Consistenza	Superficie Catastale	Rendita		
1		8	537	721			A/2	1	4 vani	Totale: 73 m <sup>2</sup> Totale: escluse aree scoperte**: 71 m <sup>2</sup>	Euro 351,19	VARIAZIONE IDENTIFICATIVI PER ALLINEAMENTO MAPPE del 23/09/2021 in atti dal 23/09/2021 VARIAZIONE IDENTIFICATIVO PER RIORDINO FONDIARIO (n. 30/2021)	
<b>Indirizzo</b>		VIA FRATELLI MACCARINI n. SN Piano 2											
<b>Notifica</b>							<b>Partita</b>				<b>Mod.58</b>		
<b>Annotazioni</b>		di stadio: proviene per variazione territoriale dal foglio 1 -classamento e rendita validati											

#### Mappali Terreni Correlati

Codice Comune G159 - Foglio 8 - Particella 537

#### L'intestazione alla data della richiesta deriva dai seguenti atti:

#### Situazione degli intestati dal 23/09/2021

N.	DATI ANAGRAFICI	CODICE FISCALE	DIRITTI E ONERI REALI
1	[REDACTED] .sede in VILLA D'ADDA (BG)	[REDACTED]	(1) Proprieta' 1/1
<b>DATI DERIVANTI DA</b>		VARIAZIONE IDENTIFICATIVI PER ALLINEAMENTO MAPPE del 23/09/2021 in atti dal 23/09/2021 VARIAZIONE IDENTIFICATIVO PER RIORDINO FONDIARIO (n. 30/2021)	

Visura telematica

Tributi speciali: Euro 0,90

\* Codice Fiscale Validato in Anagrafe Tributaria.

\*\* Si intendono escluse le "superfici di balconi, terrazzi e aree scoperte pertinenziali e accessorie, comunicanti o non comunicanti" (cfr. Provvedimento del Direttore dell'Agenzia delle Entrate 29 marzo 2013).

## Visura storica per immobile

### Situazione degli atti informatizzati al 01/02/2024

<b>Dati della richiesta</b>	<b>Comune di OSIO SOPRA (Codice:G159)</b>
<b>Catasto Fabbricati</b>	<b>Provincia di BERGAMO</b>
	<b>Foglio: 8 Particella: 537 Sub.: 750</b>

#### INTESTATO

1	[REDACTED] sede in VILLA D'ADDA (BG)	[REDACTED]	(1) Proprieta' 1/1
---	--------------------------------------	------------	--------------------

#### Unità immobiliare dal 23/09/2021

N.	DATI IDENTIFICATIVI				DATI DI CLASSAMENTO							DATI DERIVANTI DA	
	Sezione Urbana	Foglio	Particella	Sub	Zona Cens.	Micro Zona	Categoria	Classe	Consistenza	Superficie Catastale	Rendita		
1		8	537	750			C/6	3	20 m <sup>2</sup>	Totale: 21 m <sup>2</sup>	Euro 32,02	VARIAZIONE IDENTIFICATIVI PER ALLINEAMENTO MAPPE del 23/09/2021 in atti dal 23/09/2021 VARIAZIONE IDENTIFICATIVO PER RIORDINO FONDIARIO (n. 30/2021)	
<b>Indirizzo</b>		VIA FRATELLI MACCARINI n. SN Piano S1											
<b>Notifica</b>							<b>Partita</b>				<b>Mod.58</b>		
<b>Annotazioni</b>		di stadio: proviene per variazione territoriale dal foglio 1 -classamento e rendita validati											

#### Mappali Terreni Correlati

Codice Comune G159 - Foglio 8 - Particella 537

#### L'intestazione alla data della richiesta deriva dai seguenti atti:

#### Situazione degli intestati dal 23/09/2021

N.	DATI ANAGRAFICI	CODICE FISCALE	DIRITTI E ONERI REALI
1	[REDACTED] sede in VILLA D'ADDA (BG)	[REDACTED]	(1) Proprieta' 1/1
<b>DATI DERIVANTI DA</b>		VARIAZIONE IDENTIFICATIVI PER ALLINEAMENTO MAPPE del 23/09/2021 in atti dal 23/09/2021 VARIAZIONE IDENTIFICATIVO PER RIORDINO FONDIARIO (n. 30/2021)	

Visura telematica

Tributi speciali: Euro 0,90

\* Codice Fiscale Validato in Anagrafe Tributaria.

## Visura storica per immobile

### Situazione degli atti informatizzati al 01/02/2024

<b>Dati della richiesta</b>	<b>Comune di OSIO SOPRA (Codice:G159)</b>
<b>Catasto Fabbricati</b>	<b>Provincia di BERGAMO</b>
	<b>Foglio: 8 Particella: 537 Sub.: 751</b>

#### INTESTATO

1	[REDACTED] sede in VILLA D'ADDA (BG)	[REDACTED]	(1) Proprieta' 1/1
---	--------------------------------------	------------	--------------------

#### Unità immobiliare dal 23/09/2021

N.	DATI IDENTIFICATIVI				DATI DI CLASSAMENTO							DATI DERIVANTI DA	
	Sezione Urbana	Foglio	Particella	Sub	Zona Cens.	Micro Zona	Categoria	Classe	Consistenza	Superficie Catastale	Rendita		
<b>1</b>		<b>8</b>	<b>537</b>	<b>751</b>			<b>C/6</b>	<b>3</b>	<b>20 m<sup>2</sup></b>	<b>Totale: 21 m<sup>2</sup></b>	<b>Euro 32,02</b>	VARIAZIONE IDENTIFICATIVI PER ALLINEAMENTO MAPPE del 23/09/2021 in atti dal 23/09/2021 VARIAZIONE IDENTIFICATIVO PER RIORDINO FONDIARIO (n. 30/2021)	
<b>Indirizzo</b>		VIA FRATELLI MACCARINI n. SN Piano S1											
<b>Notifica</b>							<b>Partita</b>				<b>Mod.58</b>		
<b>Annotazioni</b>		di stadio: proviene per variazione territoriale dal foglio 1 -classamento e rendita validati											

#### Mappali Terreni Correlati

Codice Comune G159 - Foglio 8 - Particella 537

#### L'intestazione alla data della richiesta deriva dai seguenti atti:

#### Situazione degli intestati dal 23/09/2021

N.	DATI ANAGRAFICI	CODICE FISCALE	DIRITTI E ONERI REALI
1	[REDACTED] sede in VILLA D'ADDA (BG)	[REDACTED]	(1) Proprieta' 1/1
<b>DATI DERIVANTI DA</b>		VARIAZIONE IDENTIFICATIVI PER ALLINEAMENTO MAPPE del 23/09/2021 in atti dal 23/09/2021 VARIAZIONE IDENTIFICATIVO PER RIORDINO FONDIARIO (n. 30/2021)	

Visura telematica

Tributi speciali: Euro 0,90

\* Codice Fiscale Validato in Anagrafe Tributaria.



## Visura storica per immobile

### Situazione degli atti informatizzati al 01/02/2024

<b>Dati della richiesta</b>	<b>Comune di OSIO SOPRA (Codice:G159)</b>
<b>Catasto Fabbricati</b>	<b>Provincia di BERGAMO</b>
	<b>Foglio: 8 Particella: 537 Sub.: 769</b>

#### INTESTATO

1	██████████ sede in VILLA D'ADDA (BG)	██████████	(1) Proprieta' 1/1
---	--------------------------------------	------------	--------------------

#### Unità immobiliare dal 23/09/2021

N.	DATI IDENTIFICATIVI				DATI DI CLASSAMENTO							DATI DERIVANTI DA	
	Sezione Urbana	Foglio	Particella	Sub	Zona Cens.	Micro Zona	Categoria	Classe	Consistenza	Superficie Catastale	Rendita		
1		8	537	769			C/6	3	15 m <sup>2</sup>	Totale: 17 m <sup>2</sup>	Euro 24,02	VARIAZIONE IDENTIFICATIVI PER ALLINEAMENTO MAPPE del 23/09/2021 in atti dal 23/09/2021 VARIAZIONE IDENTIFICATIVO PER RIORDINO FONDIARIO (n. 30/2021)	
<b>Indirizzo</b>		VIA FRATELLI MACCARINI n. SN Piano S1											
<b>Notifica</b>							<b>Partita</b>				<b>Mod.58</b>		
<b>Annotazioni</b>		di stadio: proviene per variazione territoriale dal foglio 1 -classamento e rendita validati											

#### Mappali Terreni Correlati

Codice Comune G159 - Foglio 8 - Particella 537

#### L'intestazione alla data della richiesta deriva dai seguenti atti:

#### Situazione degli intestati dal 23/09/2021

N.	DATI ANAGRAFICI	CODICE FISCALE	DIRITTI E ONERI REALI
1	██████████ sede in VILLA D'ADDA (BG)	██████████	(1) Proprieta' 1/1
<b>DATI DERIVANTI DA</b>		VARIAZIONE IDENTIFICATIVI PER ALLINEAMENTO MAPPE del 23/09/2021 in atti dal 23/09/2021 VARIAZIONE IDENTIFICATIVO PER RIORDINO FONDIARIO (n. 30/2021)	

Visura telematica

Tributi speciali: Euro 0,90

\* Codice Fiscale Validato in Anagrafe Tributaria.

## Visura storica per immobile

### Situazione degli atti informatizzati al 01/02/2024

<b>Dati della richiesta</b>	<b>Comune di OSIO SOPRA (Codice:G159)</b>
<b>Catasto Fabbricati</b>	<b>Provincia di BERGAMO</b>
	<b>Foglio: 8 Particella: 537 Sub.: 773</b>

#### INTESTATO

1	██████████, sede in VILLA D'ADDA (BG)	██████████	(1) Proprieta' 1/1
---	---------------------------------------	------------	--------------------

#### Unità immobiliare dal 23/09/2021

N.	DATI IDENTIFICATIVI				DATI DI CLASSAMENTO							DATI DERIVANTI DA
	Sezione Urbana	Foglio	Particella	Sub	Zona Cens.	Micro Zona	Categoria	Classe	Consistenza	Superficie Catastale	Rendita	
1		8	537	773			C/6	3	18 m <sup>2</sup>	Totale: 20 m <sup>2</sup>	Euro 28,82	VARIAZIONE IDENTIFICATIVI PER ALLINEAMENTO MAPPE del 23/09/2021 in atti dal 23/09/2021 VARIAZIONE IDENTIFICATIVO PER RIORDINO FONDIARIO (n. 30/2021)
<b>Indirizzo</b>		VIA FRATELLI MACCARINI n. SN Piano S1										
<b>Notifica</b>							<b>Partita</b>			<b>Mod.58</b>		
<b>Annotazioni</b>		di stadio: proviene per variazione territoriale dal foglio 1 -classamento e rendita non rettificati entro dodici mesi dalla data di iscrizione in atti della dichiarazione (d.m. 701/94)										

#### Mappali Terreni Correlati

Codice Comune G159 - Foglio 8 - Particella 537

#### L'intestazione alla data della richiesta deriva dai seguenti atti:

#### Situazione degli intestati dal 23/09/2021

N.	DATI ANAGRAFICI	CODICE FISCALE	DIRITTI E ONERI REALI
1	██████████, sede in VILLA D'ADDA (BG)	██████████	(1) Proprieta' 1/1
<b>DATI DERIVANTI DA</b>	VARIAZIONE IDENTIFICATIVI PER ALLINEAMENTO MAPPE del 23/09/2021 in atti dal 23/09/2021 VARIAZIONE IDENTIFICATIVO PER RIORDINO FONDIARIO (n. 30/2021)		

Visura telematica

Tributi speciali: Euro 0,90

\* Codice Fiscale Validato in Anagrafe Tributaria.

## Visura storica per immobile

### Situazione degli atti informatizzati al 01/02/2024

<b>Dati della richiesta</b>	<b>Comune di OSIO SOPRA (Codice:G159)</b>
<b>Catasto Fabbricati</b>	<b>Provincia di BERGAMO</b>
	<b>Foglio: 8 Particella: 537 Sub.: 785</b>

#### INTESTATO

1	[REDACTED] sede in VILLA D'ADDA (BG)	[REDACTED] (1) Proprieta' 1/1
---	--------------------------------------	-------------------------------

#### Unità immobiliare dal 23/09/2021

N.	DATI IDENTIFICATIVI				DATI DI CLASSAMENTO							DATI DERIVANTI DA
	Sezione Urbana	Foglio	Particella	Sub	Zona Cens.	Micro Zona	Categoria	Classe	Consistenza	Superficie Catastale	Rendita	
1		8	537	785			C/6	3	20 m <sup>2</sup>	Totale: 22 m <sup>2</sup>	Euro 32,02	VARIAZIONE IDENTIFICATIVI PER ALLINEAMENTO MAPPE del 23/09/2021 in atti dal 23/09/2021 VARIAZIONE IDENTIFICATIVO PER RIORDINO FONDIARIO (n. 30/2021)
<b>Indirizzo</b>		VIA FRATELLI MACCARINI n. SN Piano S1										
<b>Notifica</b>							<b>Partita</b>				<b>Mod.58</b>	-
<b>Annotazioni</b>		di stadio: proviene per variazione territoriale dal foglio 1 -classamento e rendita non rettificati entro dodici mesi dalla data di iscrizione in atti della dichiarazione (d.m. 701/94)										

#### Mappali Terreni Correlati

Codice Comune G159 - Foglio 8 - Particella 537

#### L'intestazione alla data della richiesta deriva dai seguenti atti:

#### Situazione degli intestati dal 23/09/2021

N.	DATI ANAGRAFICI	CODICE FISCALE	DIRITTI E ONERI REALI
1	[REDACTED] sede in VILLA D'ADDA (BG)	[REDACTED]	(1) Proprieta' 1/1
<b>DATI DERIVANTI DA</b>		VARIAZIONE IDENTIFICATIVI PER ALLINEAMENTO MAPPE del 23/09/2021 in atti dal 23/09/2021 VARIAZIONE IDENTIFICATIVO PER RIORDINO FONDIARIO (n. 30/2021)	

Visura telematica

Tributi speciali: Euro 0,90

\* Codice Fiscale Validato in Anagrafe Tributaria.

## Visura storica per immobile

### Situazione degli atti informatizzati al 01/02/2024

<b>Dati della richiesta</b>	<b>Comune di OSIO SOPRA (Codice:G159)</b>
<b>Catasto Fabbricati</b>	<b>Provincia di BERGAMO</b>
	<b>Foglio: 8 Particella: 537 Sub.: 786</b>

#### INTESTATO

1	██████████, sede in VILLA D'ADDA (BG)	██████████	(1) Proprieta' 1/1
---	---------------------------------------	------------	--------------------

#### Unità immobiliare dal 23/09/2021

N.	DATI IDENTIFICATIVI				DATI DI CLASSAMENTO							DATI DERIVANTI DA	
	Sezione Urbana	Foglio	Particella	Sub	Zona Cens.	Micro Zona	Categoria	Classe	Consistenza	Superficie Catastale	Rendita		
1		8	537	786			C/6	3	15 m <sup>2</sup>	Totale: 16 m <sup>2</sup>	Euro 24,02	VARIAZIONE IDENTIFICATIVI PER ALLINEAMENTO MAPPE del 23/09/2021 in atti dal 23/09/2021 VARIAZIONE IDENTIFICATIVO PER RIORDINO FONDIARIO (n. 30/2021)	
<b>Indirizzo</b>		VIA FRATELLI MACCARINI n. SN Piano S1											
<b>Notifica</b>							<b>Partita</b>				<b>Mod.58</b>		
<b>Annotazioni</b>		di stadio: proviene per variazione territoriale dal foglio 1 -classamento e rendita validati											

#### Mappali Terreni Correlati

Codice Comune G159 - Foglio 8 - Particella 537

#### L'intestazione alla data della richiesta deriva dai seguenti atti:

#### Situazione degli intestati dal 23/09/2021

N.	DATI ANAGRAFICI	CODICE FISCALE	DIRITTI E ONERI REALI
1	██████████, sede in VILLA D'ADDA (BG)	██████████	(1) Proprieta' 1/1
<b>DATI DERIVANTI DA</b>	VARIAZIONE IDENTIFICATIVI PER ALLINEAMENTO MAPPE del 23/09/2021 in atti dal 23/09/2021 VARIAZIONE IDENTIFICATIVO PER RIORDINO FONDIARIO (n. 30/2021)		

Visura telematica

Tributi speciali: Euro 0,90

\* Codice Fiscale Validato in Anagrafe Tributaria.

## Visura storica per immobile

### Situazione degli atti informatizzati al 01/02/2024

<b>Dati della richiesta</b>	<b>Comune di OSIO SOPRA (Codice:G159)</b>
<b>Catasto Fabbricati</b>	<b>Provincia di BERGAMO</b>
	<b>Foglio: 8 Particella: 537 Sub.: 787</b>

#### INTESTATO

1	██████████, sede in VILLA D'ADDA (BG)	██████████	(1) Proprieta' 1/1
---	---------------------------------------	------------	--------------------

#### Unità immobiliare dal 23/09/2021

N.	DATI IDENTIFICATIVI				DATI DI CLASSAMENTO							DATI DERIVANTI DA	
	Sezione Urbana	Foglio	Particella	Sub	Zona Cens.	Micro Zona	Categoria	Classe	Consistenza	Superficie Catastale	Rendita		
1		8	537	787			C/6	3	16 m <sup>2</sup>	Totale: 18 m <sup>2</sup>	Euro 25,62	VARIAZIONE IDENTIFICATIVI PER ALLINEAMENTO MAPPE del 23/09/2021 in atti dal 23/09/2021 VARIAZIONE IDENTIFICATIVO PER RIORDINO FONDIARIO (n. 30/2021)	
<b>Indirizzo</b>		VIA FRATELLI MACCARINI n. SN Piano S1											
<b>Notifica</b>							<b>Partita</b>				<b>Mod.58</b>		
<b>Annotazioni</b>		di stadio: proviene per variazione territoriale dal foglio 1 -classamento e rendita validati											

#### Mappali Terreni Correlati

Codice Comune G159 - Foglio 8 - Particella 537

#### L'intestazione alla data della richiesta deriva dai seguenti atti:

#### Situazione degli intestati dal 23/09/2021

N.	DATI ANAGRAFICI	CODICE FISCALE	DIRITTI E ONERI REALI
1	██████████, sede in VILLA D'ADDA (BG)	██████████	(1) Proprieta' 1/1
<b>DATI DERIVANTI DA</b>	VARIAZIONE IDENTIFICATIVI PER ALLINEAMENTO MAPPE del 23/09/2021 in atti dal 23/09/2021 VARIAZIONE IDENTIFICATIVO PER RIORDINO FONDIARIO (n. 30/2021)		

Visura telematica

Tributi speciali: Euro 0,90

\* Codice Fiscale Validato in Anagrafe Tributaria.

## Visura storica per immobile

### Situazione degli atti informatizzati al 01/02/2024

<b>Dati della richiesta</b>	<b>Comune di OSIO SOPRA (Codice:G159)</b>
<b>Catasto Fabbricati</b>	<b>Provincia di BERGAMO</b>
	<b>Foglio: 8 Particella: 537 Sub.: 790</b>

#### INTESTATO

1	██████████ sede in VILLA D'ADDA (BG)	██████████	(1) Proprieta' 1/1
---	--------------------------------------	------------	--------------------

#### Unità immobiliare dal 23/09/2021

N.	DATI IDENTIFICATIVI				DATI DI CLASSAMENTO							DATI DERIVANTI DA	
	Sezione Urbana	Foglio	Particella	Sub	Zona Cens.	Micro Zona	Categoria	Classe	Consistenza	Superficie Catastale	Rendita		
1		8	537	790			C/6	3	16 m <sup>2</sup>	Totale: 17 m <sup>2</sup>	Euro 25,62	VARIAZIONE IDENTIFICATIVI PER ALLINEAMENTO MAPPE del 23/09/2021 in atti dal 23/09/2021 VARIAZIONE IDENTIFICATIVO PER RIORDINO FONDIARIO (n. 30/2021)	
<b>Indirizzo</b>		VIA FRATELLI MACCARINI n. SN Piano S1											
<b>Notifica</b>							<b>Partita</b>				<b>Mod.58</b>		
<b>Annotazioni</b>		di stadio: proviene per variazione territoriale dal foglio 1 -classamento e rendita validati											

#### Mappali Terreni Correlati

Codice Comune G159 - Foglio 8 - Particella 537

#### L'intestazione alla data della richiesta deriva dai seguenti atti:

#### Situazione degli intestati dal 23/09/2021

N.	DATI ANAGRAFICI	CODICE FISCALE	DIRITTI E ONERI REALI
1	██████████ sede in VILLA D'ADDA (BG)	██████████	(1) Proprieta' 1/1
<b>DATI DERIVANTI DA</b>	VARIAZIONE IDENTIFICATIVI PER ALLINEAMENTO MAPPE del 23/09/2021 in atti dal 23/09/2021 VARIAZIONE IDENTIFICATIVO PER RIORDINO FONDIARIO (n. 30/2021)		

Visura telematica

Tributi speciali: Euro 0,90

\* Codice Fiscale Validato in Anagrafe Tributaria.

## Visura storica per immobile

### Situazione degli atti informatizzati al 01/02/2024

<b>Dati della richiesta</b>	<b>Comune di OSIO SOPRA (Codice:G159)</b>
<b>Catasto Fabbricati</b>	<b>Provincia di BERGAMO</b>
	<b>Foglio: 8 Particella: 537 Sub.: 793</b>

#### INTESTATO

1	██████████ L. sede in VILLA D'ADDA (BG)	██████████	(1) Proprieta' 1/1
---	---	------------	--------------------

#### Unità immobiliare dal 23/09/2021

N.	DATI IDENTIFICATIVI				DATI DI CLASSAMENTO							DATI DERIVANTI DA	
	Sezione Urbana	Foglio	Particella	Sub	Zona Cens.	Micro Zona	Categoria	Classe	Consistenza	Superficie Catastale	Rendita		
1		8	537	793			C/6	3	15 m <sup>2</sup>	Totale: 17 m <sup>2</sup>	Euro 24,02	VARIAZIONE IDENTIFICATIVI PER ALLINEAMENTO MAPPE del 23/09/2021 in atti dal 23/09/2021 VARIAZIONE IDENTIFICATIVO PER RIORDINO FONDIARIO (n. 30/2021)	
<b>Indirizzo</b>		VIA FRATELLI MACCARINI n. SN Piano S1											
<b>Notifica</b>							<b>Partita</b>				<b>Mod.58</b>		
<b>Annotazioni</b>		di stadio: proviene per variazione territoriale dal foglio 1 -classamento e rendita validati											

#### Mappali Terreni Correlati

Codice Comune G159 - Foglio 8 - Particella 537

#### L'intestazione alla data della richiesta deriva dai seguenti atti:

#### Situazione degli intestati dal 23/09/2021

N.	DATI ANAGRAFICI	CODICE FISCALE	DIRITTI E ONERI REALI
1	██████████ sede in VILLA D'ADDA (BG)	██████████	(1) Proprieta' 1/1
<b>DATI DERIVANTI DA</b>		VARIAZIONE IDENTIFICATIVI PER ALLINEAMENTO MAPPE del 23/09/2021 in atti dal 23/09/2021 VARIAZIONE IDENTIFICATIVO PER RIORDINO FONDIARIO (n. 30/2021)	

Visura telematica

Tributi speciali: Euro 0,90

\* Codice Fiscale Validato in Anagrafe Tributaria.

## Visura storica per immobile

### Situazione degli atti informatizzati al 01/02/2024

<b>Dati della richiesta</b>	<b>Comune di OSIO SOPRA (Codice:G159)</b>
<b>Catasto Fabbricati</b>	<b>Provincia di BERGAMO</b>
	<b>Foglio: 8 Particella: 537 Sub.: 801</b>

#### INTESTATO

1	██████████, sede in VILLA D'ADDA (BG)	██████████	(1) Proprieta' 1/1
---	---------------------------------------	------------	--------------------

#### Unità immobiliare dal 23/09/2021

N.	DATI IDENTIFICATIVI				DATI DI CLASSAMENTO							DATI DERIVANTI DA	
	Sezione Urbana	Foglio	Particella	Sub	Zona Cens.	Micro Zona	Categoria	Classe	Consistenza	Superficie Catastale	Rendita		
1		8	537	801			C/6	3	39 m <sup>2</sup>	Totale: 46 m <sup>2</sup>	Euro 62,44	VARIAZIONE IDENTIFICATIVI PER ALLINEAMENTO MAPPE del 23/09/2021 in atti dal 23/09/2021 VARIAZIONE IDENTIFICATIVO PER RIORDINO FONDIARIO (n. 30/2021)	
<b>Indirizzo</b>		VIA FRATELLI MACCARINI n. SN Piano S1											
<b>Notifica</b>							<b>Partita</b>				<b>Mod.58</b>		
<b>Annotazioni</b>		di stadio: proviene per variazione territoriale dal foglio 1 -classamento e rendita validati											

#### Mappali Terreni Correlati

Codice Comune G159 - Foglio 8 - Particella 537

#### L'intestazione alla data della richiesta deriva dai seguenti atti:

#### Situazione degli intestati dal 23/09/2021

N.	DATI ANAGRAFICI	CODICE FISCALE	DIRITTI E ONERI REALI
1	██████████, sede in VILLA D'ADDA (BG)	██████████	(1) Proprieta' 1/1
<b>DATI DERIVANTI DA</b>	VARIAZIONE IDENTIFICATIVI PER ALLINEAMENTO MAPPE del 23/09/2021 in atti dal 23/09/2021 VARIAZIONE IDENTIFICATIVO PER RIORDINO FONDIARIO (n. 30/2021)		

Visura telematica

Tributi speciali: Euro 0,90

\* Codice Fiscale Validato in Anagrafe Tributaria.



## Visura storica per immobile

### Situazione degli atti informatizzati al 01/02/2024

<b>Dati della richiesta</b>	<b>Comune di OSIO SOPRA (Codice:G159)</b>
<b>Catasto Fabbricati</b>	<b>Provincia di BERGAMO</b>
	<b>Foglio: 8 Particella: 537 Sub.: 806</b>

#### INTESTATO

1	██████████ sede in VILLA D'ADDA (BG)	██████████	(1) Proprieta' 1/1
---	--------------------------------------	------------	--------------------

#### Unità immobiliare dal 23/09/2021

N.	DATI IDENTIFICATIVI				DATI DI CLASSAMENTO							DATI DERIVANTI DA	
	Sezione Urbana	Foglio	Particella	Sub	Zona Cens.	Micro Zona	Categoria	Classe	Consistenza	Superficie Catastale	Rendita		
1		8	537	806			C/6	3	35 m <sup>2</sup>	Totale: 40 m <sup>2</sup>	Euro 56,04	VARIAZIONE IDENTIFICATIVI PER ALLINEAMENTO MAPPE del 23/09/2021 in atti dal 23/09/2021 VARIAZIONE IDENTIFICATIVO PER RIORDINO FONDIARIO (n. 30/2021)	
<b>Indirizzo</b>		VIA FRATELLI MACCARINI n. SN Piano S1											
<b>Notifica</b>							<b>Partita</b>				<b>Mod.58</b>		
<b>Annotazioni</b>		di stadio: proviene per variazione territoriale dal foglio 1 -classamento e rendita validati											

#### Mappali Terreni Correlati

Codice Comune G159 - Foglio 8 - Particella 537

#### L'intestazione alla data della richiesta deriva dai seguenti atti:

#### Situazione degli intestati dal 23/09/2021

N.	DATI ANAGRAFICI	CODICE FISCALE	DIRITTI E ONERI REALI
1	██████████ sede in VILLA D'ADDA (BG)	██████████	(1) Proprieta' 1/1
<b>DATI DERIVANTI DA</b>	VARIAZIONE IDENTIFICATIVI PER ALLINEAMENTO MAPPE del 23/09/2021 in atti dal 23/09/2021 VARIAZIONE IDENTIFICATIVO PER RIORDINO FONDIARIO (n. 30/2021)		

Visura telematica

Tributi speciali: Euro 0,90

\* Codice Fiscale Validato in Anagrafe Tributaria.

## Visura storica per immobile

### Situazione degli atti informatizzati al 01/02/2024

<b>Dati della richiesta</b>	<b>Comune di OSIO SOPRA (Codice:G159)</b>
<b>Catasto Fabbricati</b>	<b>Provincia di BERGAMO</b>
	<b>Foglio: 8 Particella: 537 Sub.: 807</b>

#### INTESTATO

1	[REDACTED] sede in VILLA D'ADDA (BG)	[REDACTED]	(1) Proprieta' 1/1
---	--------------------------------------	------------	--------------------

#### Unità immobiliare dal 23/09/2021

N.	DATI IDENTIFICATIVI				DATI DI CLASSAMENTO							DATI DERIVANTI DA	
	Sezione Urbana	Foglio	Particella	Sub	Zona Cens.	Micro Zona	Categoria	Classe	Consistenza	Superficie Catastale	Rendita		
<b>1</b>		<b>8</b>	<b>537</b>	<b>807</b>			<b>C/2</b>	<b>4</b>	<b>71 m<sup>2</sup></b>	<b>Totale: 78 m<sup>2</sup></b>	<b>Euro 132,01</b>	VARIAZIONE IDENTIFICATIVI PER ALLINEAMENTO MAPPE del 23/09/2021 in atti dal 23/09/2021 VARIAZIONE IDENTIFICATIVO PER RIORDINO FONDIARIO (n. 30/2021)	
<b>Indirizzo</b>		VIA FRATELLI MACCARINI n. SN Piano S1											
<b>Notifica</b>							<b>Partita</b>				<b>Mod.58</b>		
<b>Annotazioni</b>		di stadio: proviene per variazione territoriale dal foglio 1 -classamento e rendita validati											

#### Mappali Terreni Correlati

Codice Comune G159 - Foglio 8 - Particella 537

#### L'intestazione alla data della richiesta deriva dai seguenti atti:

#### Situazione degli intestati dal 23/09/2021

N.	DATI ANAGRAFICI	CODICE FISCALE	DIRITTI E ONERI REALI
1	[REDACTED] sede in VILLA D'ADDA (BG)	[REDACTED]	(1) Proprieta' 1/1
<b>DATI DERIVANTI DA</b>		VARIAZIONE IDENTIFICATIVI PER ALLINEAMENTO MAPPE del 23/09/2021 in atti dal 23/09/2021 VARIAZIONE IDENTIFICATIVO PER RIORDINO FONDIARIO (n. 30/2021)	

Visura telematica

Tributi speciali: Euro 0,90

\* Codice Fiscale Validato in Anagrafe Tributaria.

## Visura storica per immobile

### Situazione degli atti informatizzati al 01/02/2024

<b>Dati della richiesta</b>	<b>Comune di OSIO SOPRA (Codice:G159)</b>
<b>Catasto Fabbricati</b>	<b>Provincia di BERGAMO</b>
	<b>Foglio: 8 Particella: 537 Sub.: 835</b>

#### INTESTATO

1 [REDACTED] sede in VILLA D'ADDA (BG)		(1) Proprieta' 1/1
--	--	--------------------

#### Unità immobiliare dal 23/09/2021

N.	DATI IDENTIFICATIVI				DATI DI CLASSAMENTO							DATI DERIVANTI DA		
	Sezione Urbana	Foglio	Particella	Sub	Zona Cens.	Micro Zona	Categoria	Classe	Consistenza	Superficie Catastale	Rendita			
<b>1</b>		<b>8</b>	<b>537</b>	<b>835</b>			<b>C/6</b>	<b>3</b>	<b>33 m<sup>2</sup></b>	<b>Totale: 30 m<sup>2</sup></b>	<b>Euro 52,83</b>	VARIAZIONE IDENTIFICATIVI PER ALLINEAMENTO MAPPE del 23/09/2021 in atti dal 23/09/2021 VARIAZIONE IDENTIFICATIVO PER RIORDINO FONDIARIO (n. 30/2021)		
<b>Indirizzo</b>		VIA FRATELLI MACCARINI n. SN Piano S1												
<b>Notifica</b>							<b>Partita</b>						<b>Mod.58</b>	
<b>Annotazioni</b>		di stadio: proviene per variazione territoriale dal foglio 1 -classamento e rendita non rettificati entro dodici mesi dalla data di iscrizione in atti della dichiarazione (d.m. 701/94)												

#### Mappali Terreni Correlati

Codice Comune G159 - Foglio 8 - Particella 537

#### L'intestazione alla data della richiesta deriva dai seguenti atti:

#### Situazione degli intestati dal 23/09/2021

N.	DATI ANAGRAFICI	CODICE FISCALE	DIRITTI E ONERI REALI
1	[REDACTED] sede in VILLA D'ADDA (BG)	[REDACTED]	(1) Proprieta' 1/1
<b>DATI DERIVANTI DA</b>		VARIAZIONE IDENTIFICATIVI PER ALLINEAMENTO MAPPE del 23/09/2021 in atti dal 23/09/2021 VARIAZIONE IDENTIFICATIVO PER RIORDINO FONDIARIO (n. 30/2021)	

Visura telematica

Tributi speciali: Euro 0,90

\* Codice Fiscale Validato in Anagrafe Tributaria.

## Visura storica per immobile

### Situazione degli atti informatizzati al 01/02/2024

<b>Dati della richiesta</b>	<b>Comune di OSIO SOPRA (Codice:G159)</b>
<b>Catasto Fabbricati</b>	<b>Provincia di BERGAMO</b>
	<b>Foglio: 8 Particella: 537 Sub.: 837</b>

#### INTESTATO

1	██████████, sede in VILLA D'ADDA (BG)	██████████	(1) Proprieta' 1/1
---	---------------------------------------	------------	--------------------

#### Unità immobiliare dal 23/09/2021

N.	DATI IDENTIFICATIVI				DATI DI CLASSAMENTO							DATI DERIVANTI DA		
	Sezione Urbana	Foglio	Particella	Sub	Zona Cens.	Micro Zona	Categoria	Classe	Consistenza	Superficie Catastale	Rendita			
1		8	537	837			A/10	1	2,5 vani	Totale: 57 m <sup>2</sup>	Euro 432,53	VARIAZIONE IDENTIFICATIVI PER ALLINEAMENTO MAPPE del 23/09/2021 in atti dal 23/09/2021 VARIAZIONE IDENTIFICATIVO PER RIORDINO FONDIARIO (n. 30/2021)		
<b>Indirizzo</b>		VIA FRATELLI MACCARINI n. SN Piano T-S1												
<b>Notifica</b>							<b>Partita</b>						<b>Mod.58</b>	
<b>Annotazioni</b>		di stadio: proviene per variazione territoriale dal foglio 1 -classamento e rendita non rettificati entro dodici mesi dalla data di iscrizione in atti della dichiarazione (d.m. 701/94)												

#### Mappali Terreni Correlati

Codice Comune G159 - Foglio 8 - Particella 537

#### L'intestazione alla data della richiesta deriva dai seguenti atti:

#### Situazione degli intestati dal 23/09/2021

N.	DATI ANAGRAFICI	CODICE FISCALE	DIRITTI E ONERI REALI
1	██████████, sede in VILLA D'ADDA (BG)	██████████	(1) Proprieta' 1/1
<b>DATI DERIVANTI DA</b>		VARIAZIONE IDENTIFICATIVI PER ALLINEAMENTO MAPPE del 23/09/2021 in atti dal 23/09/2021 VARIAZIONE IDENTIFICATIVO PER RIORDINO FONDIARIO (n. 30/2021)	

Visura telematica

Tributi speciali: Euro 0,90

\* Codice Fiscale Validato in Anagrafe Tributaria.

## Visura storica per immobile

### Situazione degli atti informatizzati al 01/02/2024

<b>Dati della richiesta</b>	<b>Comune di OSIO SOPRA (Codice:G159)</b>
<b>Catasto Fabbricati</b>	<b>Provincia di BERGAMO</b>
	<b>Foglio: 8 Particella: 537 Sub.: 842</b>

#### INTESTATO

1	██████████, sede in VILLA D'ADDA (BG)	██████████	(1) Proprieta' 1/1
---	---------------------------------------	------------	--------------------

#### Unità immobiliare dal 23/09/2021

N.	DATI IDENTIFICATIVI				DATI DI CLASSAMENTO							DATI DERIVANTI DA	
	Sezione Urbana	Foglio	Particella	Sub	Zona Cens.	Micro Zona	Categoria	Classe	Consistenza	Superficie Catastale	Rendita		
1		8	537	842			A/2	1	4 vani	Totale: 72 m <sup>2</sup> Totale: escluse aree scoperte**: 70 m <sup>2</sup>	Euro 351,19	VARIAZIONE IDENTIFICATIVI PER ALLINEAMENTO MAPPE del 23/09/2021 in atti dal 23/09/2021 VARIAZIONE IDENTIFICATIVO PER RIORDINO FONDIARIO (n. 30/2021)	
<b>Indirizzo</b>		VIA FRATELLI MACCARINI n. SN Piano 1											
<b>Notifica</b>							<b>Partita</b>				<b>Mod.58</b>		
<b>Annotazioni</b>		di stadio: proviene per variazione territoriale dal foglio 1 -classamento e rendita non rettificati entro dodici mesi dalla data di iscrizione in atti della dichiarazione (d.m. 701/94)											

#### Mappali Terreni Correlati

Codice Comune G159 - Foglio 8 - Particella 537

#### L'intestazione alla data della richiesta deriva dai seguenti atti:

#### Situazione degli intestati dal 23/09/2021

N.	DATI ANAGRAFICI	CODICE FISCALE	DIRITTI E ONERI REALI
1	██████████, sede in VILLA D'ADDA (BG)	██████████	(1) Proprieta' 1/1
<b>DATI DERIVANTI DA</b>		VARIAZIONE IDENTIFICATIVI PER ALLINEAMENTO MAPPE del 23/09/2021 in atti dal 23/09/2021 VARIAZIONE IDENTIFICATIVO PER RIORDINO FONDIARIO (n. 30/2021)	

Visura telematica

Tributi speciali: Euro 0,90

\* Codice Fiscale Validato in Anagrafe Tributaria.

\*\* Si intendono escluse le "superfici di balconi, terrazzi e aree scoperte pertinenziali e accessorie, comunicanti o non comunicanti" (cfr. Provvedimento del Direttore dell'Agenzia delle Entrate 29 marzo 2013).

## Visura storica per immobile

### Situazione degli atti informatizzati al 01/02/2024

<b>Dati della richiesta</b>	<b>Comune di OSIO SOPRA (Codice:G159)</b>
<b>Catasto Fabbricati</b>	<b>Provincia di BERGAMO</b>
	<b>Foglio: 8 Particella: 537 Sub.: 847</b>

#### INTESTATO

1	██████████, sede in VILLA D'ADDA (BG)	██████████	(1) Proprieta' 1/1
---	---------------------------------------	------------	--------------------

#### Unità immobiliare dal 23/09/2021

N.	DATI IDENTIFICATIVI				DATI DI CLASSAMENTO							DATI DERIVANTI DA		
	Sezione Urbana	Foglio	Particella	Sub	Zona Cens.	Micro Zona	Categoria	Classe	Consistenza	Superficie Catastale	Rendita			
1		8	537	847			C/1	2	40 m <sup>2</sup>	Totale: 67 m <sup>2</sup>	Euro 1.006,06	VARIAZIONE IDENTIFICATIVI PER ALLINEAMENTO MAPPE del 23/09/2021 in atti dal 23/09/2021 VARIAZIONE IDENTIFICATIVO PER RIORDINO FONDIARIO (n. 30/2021)		
<b>Indirizzo</b>		VIA FRATELLI MACCARINI n. SN Piano T-S1												
<b>Notifica</b>							<b>Partita</b>						<b>Mod.58</b>	
<b>Annotazioni</b>		di stadio: proviene per variazione territoriale dal foglio 1 -classamento e rendita non rettificati entro dodici mesi dalla data di iscrizione in atti della dichiarazione (d.m. 701/94)												

#### Mappali Terreni Correlati

Codice Comune G159 - Foglio 8 - Particella 537

#### L'intestazione alla data della richiesta deriva dai seguenti atti:

#### Situazione degli intestati dal 23/09/2021

N.	DATI ANAGRAFICI	CODICE FISCALE	DIRITTI E ONERI REALI
1	██████████, sede in VILLA D'ADDA (BG)	██████████	(1) Proprieta' 1/1
<b>DATI DERIVANTI DA</b>		VARIAZIONE IDENTIFICATIVI PER ALLINEAMENTO MAPPE del 23/09/2021 in atti dal 23/09/2021 VARIAZIONE IDENTIFICATIVO PER RIORDINO FONDIARIO (n. 30/2021)	

Visura telematica

Tributi speciali: Euro 0,90

\* Codice Fiscale Validato in Anagrafe Tributaria.

## Visura storica per immobile

### Situazione degli atti informatizzati al 01/02/2024

<b>Dati della richiesta</b>	<b>Comune di OSIO SOPRA (Codice:G159)</b>
	<b>Provincia di BERGAMO</b>
<b>Catasto Fabbricati</b>	<b>Foglio: 8 Particella: 537 Sub.: 848</b>

#### INTESTATO

1	[REDACTED] sede in VILLA D'ADDA (BG)	[REDACTED]	(1) Proprieta' 1/1
---	--------------------------------------	------------	--------------------

#### Unità immobiliare dal 23/09/2021

N.	DATI IDENTIFICATIVI				DATI DI CLASSAMENTO							DATI DERIVANTI DA	
	Sezione Urbana	Foglio	Particella	Sub	Zona Cens.	Micro Zona	Categoria	Classe	Consistenza	Superficie Catastale	Rendita		
<b>1</b>		<b>8</b>	<b>537</b>	<b>848</b>			<b>A/2</b>	<b>1</b>	<b>4 vani</b>	<b>Totale: 91 m<sup>2</sup> Totale: escluse aree scoperte**: 83 m<sup>2</sup></b>	<b>Euro 351,19</b>	VARIAZIONE IDENTIFICATIVI PER ALLINEAMENTO MAPPE del 23/09/2021 in atti dal 23/09/2021 VARIAZIONE IDENTIFICATIVO PER RIORDINO FONDIARIO (n. 30/2021)	
<b>Indirizzo</b>		VIA FRATELLI MACCARINI n. SN Piano 1											
<b>Notifica</b>							<b>Partita</b>				<b>Mod.58</b>		
<b>Annotazioni</b>		di stadio: proviene per variazione territoriale dal foglio 1 -classamento e rendita non rettificati entro dodici mesi dalla data di iscrizione in atti della dichiarazione (d.m. 701/94)											

#### Mappali Terreni Correlati

Codice Comune G159 - Foglio 8 - Particella 537

#### L'intestazione alla data della richiesta deriva dai seguenti atti:

#### Situazione degli intestati dal 23/09/2021

N.	DATI ANAGRAFICI	CODICE FISCALE	DIRITTI E ONERI REALI
1	[REDACTED] sede in VILLA D'ADDA (BG)	[REDACTED]	(1) Proprieta' 1/1
<b>DATI DERIVANTI DA</b>		VARIAZIONE IDENTIFICATIVI PER ALLINEAMENTO MAPPE del 23/09/2021 in atti dal 23/09/2021 VARIAZIONE IDENTIFICATIVO PER RIORDINO FONDIARIO (n. 30/2021)	

Visura telematica

Tributi speciali: Euro 0,90

\* Codice Fiscale Validato in Anagrafe Tributaria.

\*\* Si intendono escluse le "superfici di balconi, terrazzi e aree scoperte pertinenziali e accessorie, comunicanti o non comunicanti" (cfr. Provvedimento del Direttore dell'Agenzia delle Entrate 29 marzo 2013).

## Visura storica per immobile

### Situazione degli atti informatizzati al 01/02/2024

<b>Dati della richiesta</b>	<b>Comune di OSIO SOPRA (Codice:G159)</b>
<b>Catasto Fabbricati</b>	<b>Provincia di BERGAMO</b>
	<b>Foglio: 8 Particella: 537 Sub.: 853</b>

#### INTESTATO

1	[REDACTED] sede in VILLA D'ADDA (BG)	(1) Proprieta' 1/1
---	--------------------------------------	--------------------

#### Unità immobiliare dal 23/09/2021

N.	DATI IDENTIFICATIVI				DATI DI CLASSAMENTO							DATI DERIVANTI DA	
	Sezione Urbana	Foglio	Particella	Sub	Zona Cens.	Micro Zona	Categoria	Classe	Consistenza	Superficie Catastale	Rendita		
<b>1</b>		<b>8</b>	<b>537 474</b>	<b>853 708</b>			<b>A/2</b>	<b>1</b>	<b>5 vani</b>	<b>Totale: 126 m² Totale: escluse aree scoperte**: 125 m²</b>	<b>Euro 438,99</b>	VARIAZIONE IDENTIFICATIVI PER ALLINEAMENTO MAPPE del 23/09/2021 in atti dal 23/09/2021 VARIAZIONE IDENTIFICATIVO PER RIORDINO FONDARIARIO (n. 30/2021)	
<b>Indirizzo</b>		VIA FRATELLI MACCARINI n. SN Piano T-1 - 2-3											
<b>Notifica</b>							<b>Partita</b>				<b>Mod.58</b>		
<b>Annotazioni</b>		di stadio: proviene per variazione territoriale dal foglio 1 -classamento e rendita non rettificati entro dodici mesi dalla data di iscrizione in atti della dichiarazione (d.m. 701/94)											

#### Mappali Terreni Correlati

Codice Comune G159 - Foglio 8 - Particella 474

Codice Comune G159 - Foglio 8 - Particella 537

#### L'intestazione alla data della richiesta deriva dai seguenti atti:

#### Situazione degli intestati dal 23/09/2021

N.	DATI ANAGRAFICI	CODICE FISCALE	DIRITTI E ONERI REALI
1	[REDACTED] sede in VILLA D'ADDA (BG)	[REDACTED]	(1) Proprieta' 1/1
<b>DATI DERIVANTI DA</b>		VARIAZIONE IDENTIFICATIVI PER ALLINEAMENTO MAPPE del 23/09/2021 in atti dal 23/09/2021 VARIAZIONE IDENTIFICATIVO PER RIORDINO FONDARIARIO (n. 30/2021)	

Visura telematica

Tributi speciali: Euro 0,90

\* Codice Fiscale Validato in Anagrafe Tributaria.

\*\* Si intendono escluse le "superfici di balconi, terrazzi e aree scoperte pertinenziali e accessorie, comunicanti o non comunicanti" (cfr. Provvedimento del Direttore dell'Agenzia delle Entrate 29 marzo 2013).



## Visura storica per immobile

### Situazione degli atti informatizzati al 01/02/2024

<b>Dati della richiesta</b>	<b>Comune di OSIO SOPRA (Codice:G159)</b>
<b>Catasto Fabbricati</b>	<b>Provincia di BERGAMO</b>
	<b>Foglio: 8 Particella: 537 Sub.: 854</b>

#### INTESTATO

1	██████████ sede in VILLA D'ADDA (BG)	██████████	(1) Proprieta' 1/1
---	--------------------------------------	------------	--------------------

#### Unità immobiliare dal 23/09/2021

N.	DATI IDENTIFICATIVI				DATI DI CLASSAMENTO							DATI DERIVANTI DA	
	Sezione Urbana	Foglio	Particella	Sub	Zona Cens.	Micro Zona	Categoria	Classe	Consistenza	Superficie Catastale	Rendita		
1		8	537 474	854 709			C/1	2	30 m <sup>2</sup>	Totale: 48 m <sup>2</sup>	Euro 754,54	VARIAZIONE IDENTIFICATIVI PER ALLINEAMENTO MAPPE del 23/09/2021 in atti dal 23/09/2021 VARIAZIONE IDENTIFICATIVO PER RIORDINO FONDIARIO (n. 30/2021)	
<b>Indirizzo</b>		VIA FRATELLI MACCARINI n. SN Piano T											
<b>Notifica</b>							<b>Partita</b>				<b>Mod.58</b>		
<b>Annotazioni</b>		di stadio: proviene per variazione territoriale dal foglio 1 -classamento e rendita non rettificati entro dodici mesi dalla data di iscrizione in atti della dichiarazione (d.m. 701/94)											

#### Mappali Terreni Correlati

Codice Comune G159 - Foglio 8 - Particella 474  
Codice Comune G159 - Foglio 8 - Particella 537

#### L'intestazione alla data della richiesta deriva dai seguenti atti:

#### Situazione degli intestati dal 23/09/2021

N.	DATI ANAGRAFICI	CODICE FISCALE	DIRITTI E ONERI REALI
1	██████████ sede in VILLA D'ADDA (BG)	██████████	(1) Proprieta' 1/1
<b>DATI DERIVANTI DA</b>		VARIAZIONE IDENTIFICATIVI PER ALLINEAMENTO MAPPE del 23/09/2021 in atti dal 23/09/2021 VARIAZIONE IDENTIFICATIVO PER RIORDINO FONDIARIO (n. 30/2021)	

Visura telematica

Tributi speciali: Euro 0,90

\* Codice Fiscale Validato in Anagrafe Tributaria.