

MODULARIO
F. 49, mod. 497



MINISTERO DELLE FINANZE

MOD. B (Nuovo Catasto Edilizio Urbano)

DIREZIONE GENERALE DEL CATASTO E DEI SERVIZI TECNICI ERARIALI

Lire
100

NUOVO CATASTO EDILIZIO URBANO

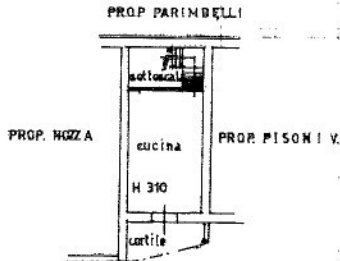
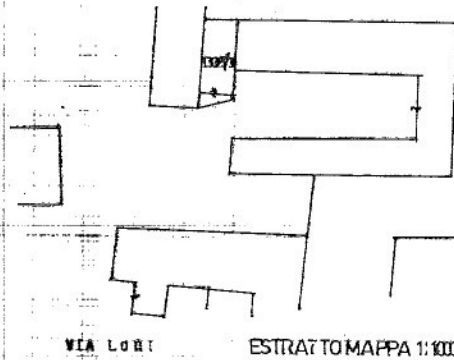
(R. DECRETO-LEGGE 12 APRILE 1986, N. 663)

Planimetria dell'immobile situato nel Comune di CANONICA D'ADDA Via LODI 60

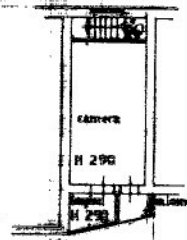
Ditta [REDACTED]

Allegata alla dichiarazione presentata all'Ufficio Tecnico Erariale di BERGAMO

COMUNE DI CANONICA D'ADDA
FOGLIO N° 12
MAPPALE N° 1335
SOSTITUZIONE PLANIMETRIA



PIANO TERRA



PIANO PRIMO

ORIENTAMENTO



SCALA DI 1:200

SPAZIO RISERVATO PER LE ANNOTAZIONI D'UFFICIO

DATA **26 GIU. 1986**
PROT. N°

10294

Compilato dal GEOM
(Firma, nome e cognome del tecnico)

GILBERTO POZZONI

Iscritto all'Albo dei GEOM.

della Provincia di MILANO

DATA 9.6.86

Firma: [Signature]

Linea 01
Catasto dei Fabbricati - Situazione al 30/04/2024 - Comune di CANONICA D'ADDA (B618) - < Foglio 12 - Particella 1335 - Subalterno >
VIA LODI n. 60 Piano T-1

Ultima planimetria in atti