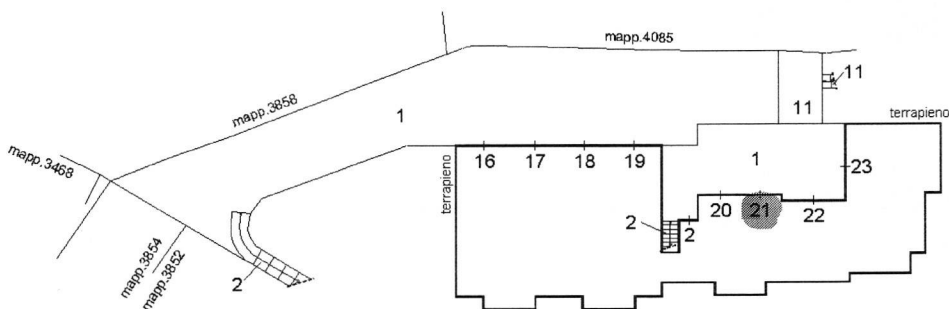


ELABORATO PLANIMETRICO	
Compilato da:	Scaburri Francesco
Iscritto all'albo:	Geometri
Prov. Bergamo	N. 1370

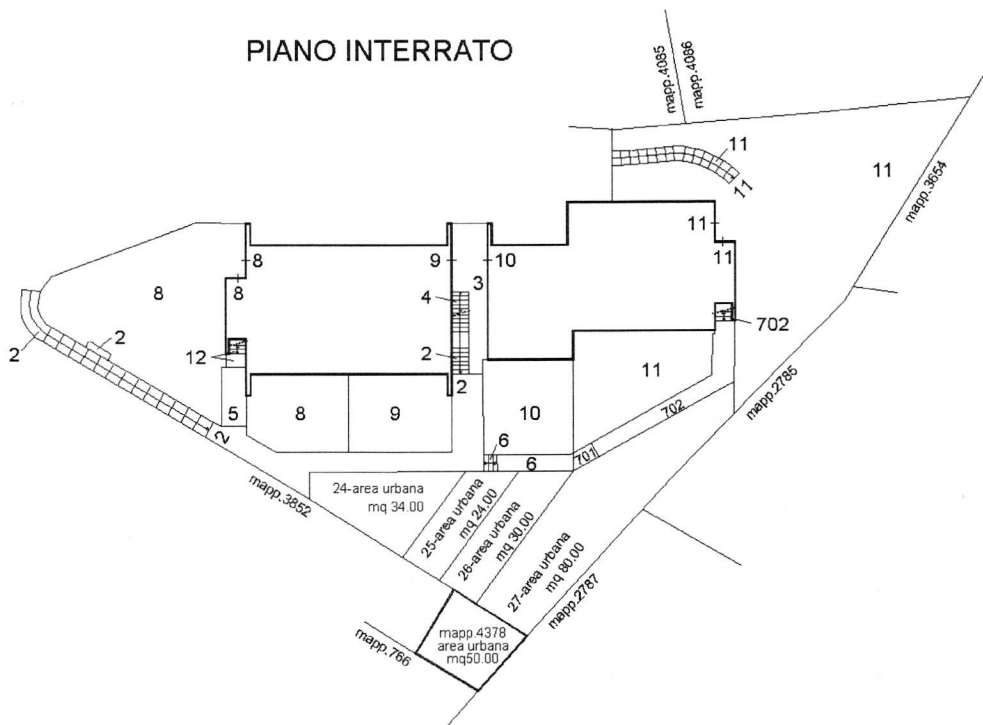
Agenzia del Territorio
CATASTO FABBRICATI
Ufficio Provinciale di
Bergamo

Comune di Grone		Protocollo n. BG0077829 del 09/03/2009	
Sezione:	Foglio: 9	Particella: 4562	Tipo Mappale n. del

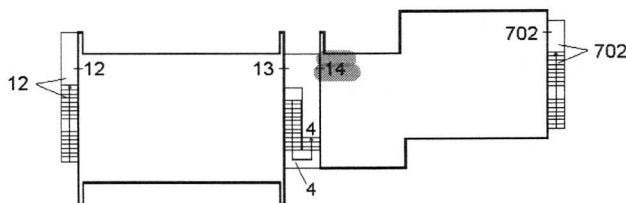
Dimostrazione grafica dei subalterni Scala 1 : 500



PIANO INTERRATO



PIANO TERRA



PIANO PRIMO



Ultima planimetria in atti

**Agenzia del Territorio
CATASTO FABBRICATI
Ufficio Provinciale di
Bergamo**

Dichiarazione protocollo n. BG0402266 del 26/11/2008

Planimetria di u.i.u. in Comune di Grone

Via Acquasparza

civ. SN

Identificativi Catastali:

Sezione:
Foglio: 9
Particella: 4562
Subalterno: 14

Compilata da:
Scaburri Francesco

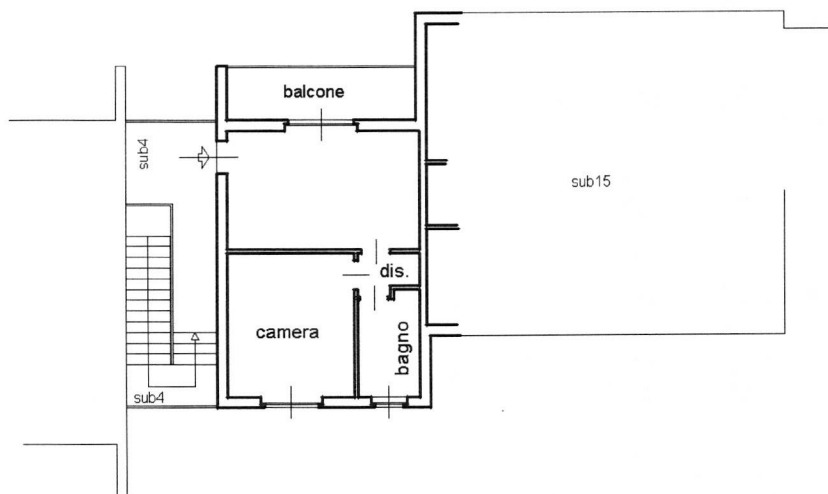
Iscritto all'albo:
Geometri

Prov. Bergamo

N. 1370

Scheda n. 1

Scala 1:200



PIANO PRIMO

h = 2.70 m

ORIENTAMENTO
Nord



Ultima planimetria in atti

Data: 16/04/2024 - n. T136585 - Richiedente: PNDCRL54H04B137E

Totale schede: 1 - Formato di acquisizione: A4(210x297) - Formato stampa richiesto: A4(210x297)

**Agenzia del Territorio
CATASTO FABBRICATI
Ufficio Provinciale di
Bergamo**

Dichiarazione protocollo n. BG0402266 del 26/11/2008

Planimetria di u.i.u. in Comune di Grone

Via Acquasparza

civ. SN

Identificativi Catastali:

Sezione:

Foglio: 9

Particella: 4562

Subalterno: 21

Compilata da:

Scaburri Francesco

Iscritto all'albo:

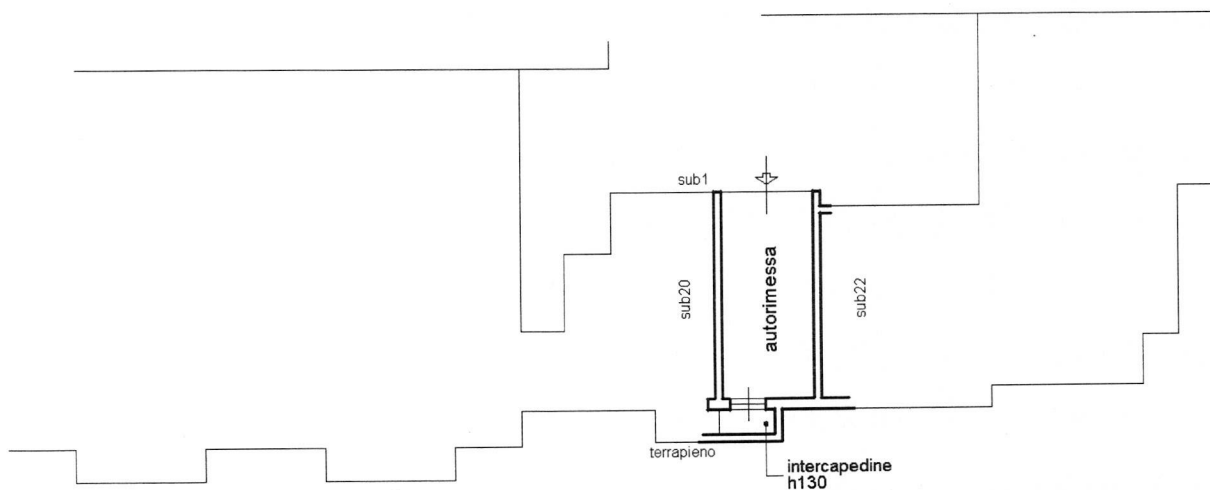
Geometri

Prov. Bergamo

N. 1370

Scheda n. 1

Scala 1:200



PIANO INTERRATO
h = 2.40 m

ORIENTAMENTO
Nord



Ultima planimetria in atti

Data: 16/04/2024 - n. T136583 - Richiedente: PNDCLR54H04B137E

Totale schede: 1 - Formato di acquisizione: A4(210x297) - Formato stampa richiesto: A4(210x297)