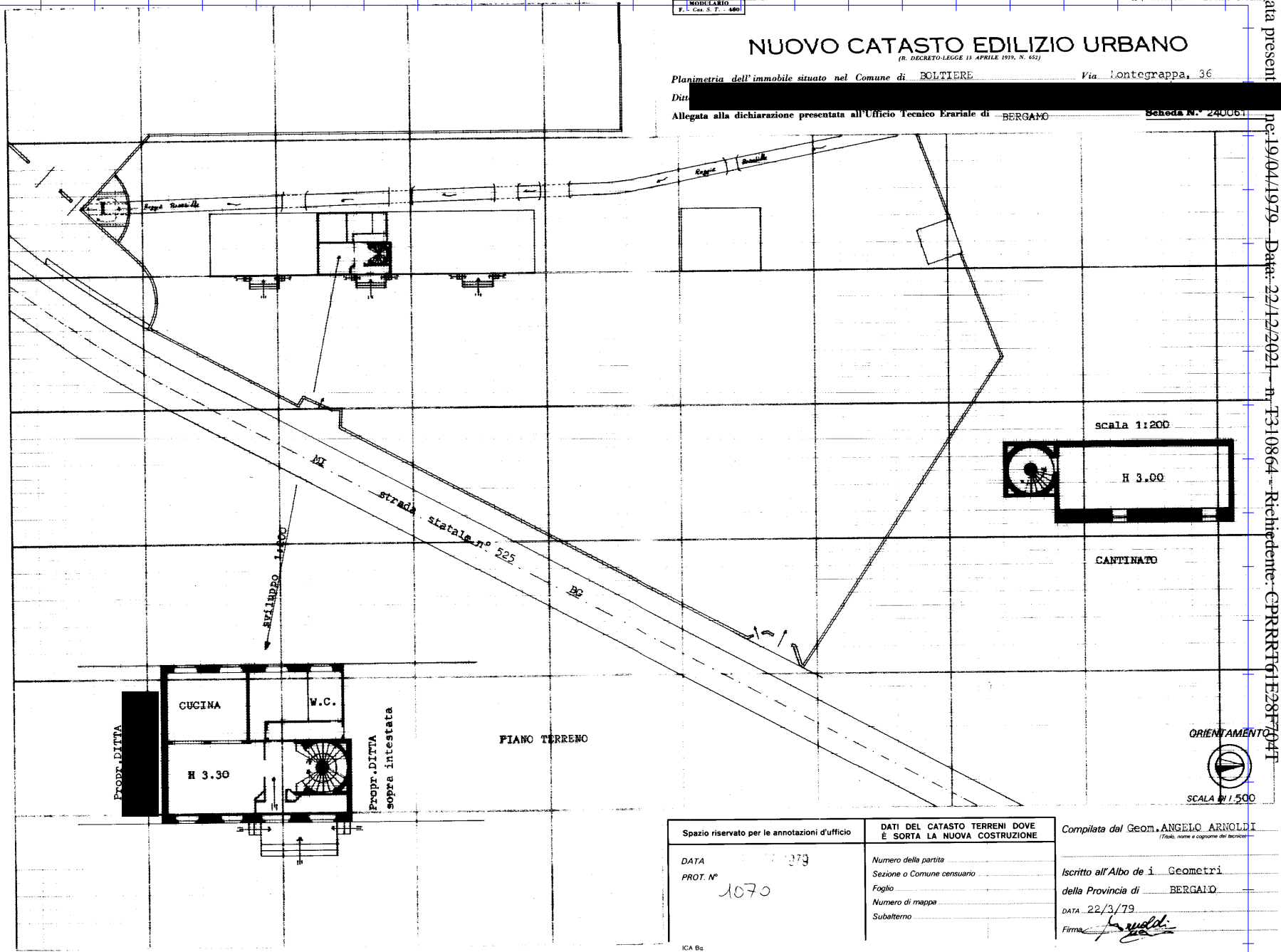


# NUOVO CATASTO EDILIZIO URBANO

(R. DECRETO LEGGE 11 APRILE 1979, N. 432)

Planimetria dell'immobile situato nel Comune di BOLTIERE Via Longegrappa, 36  
 Ditta: [REDACTED]  
 Allegata alla dichiarazione presentata all'Ufficio Tecnico Erariale di BERGAMO Scheda N° 240061



Spazio riservato per le annotazioni d'ufficio

DATA: 22/12/2021  
 PROT. N°: 1070

DATI DEL CATASTO TERRENI DOVE È SORTA LA NUOVA COSTRUZIONE

Numero della partita: \_\_\_\_\_  
 Sezione o Comune censuario: \_\_\_\_\_  
 Foglio: \_\_\_\_\_  
 Numero di mappa: \_\_\_\_\_  
 Subalterno: \_\_\_\_\_

Compilata dal Geom. ANGELO ARNOLDI  
(Titolo, nome e cognome del tecnico)

Iscritto all'Albo dei Geometri della Provincia di BERGAMO

DATA: 22/3/79  
 Firma: *[Signature]*

ICA Bc

Ultima planimetria in atti  
 Data presentazione: 19/04/1979 - Data: 22/12/2021 - n. T310864 - Richiedente: CPRRR761E28F704T  
 Totale schede: 1 - Formato di acquisizione: A2(420x594) - Formato stampa richiesto: A4(210x297)

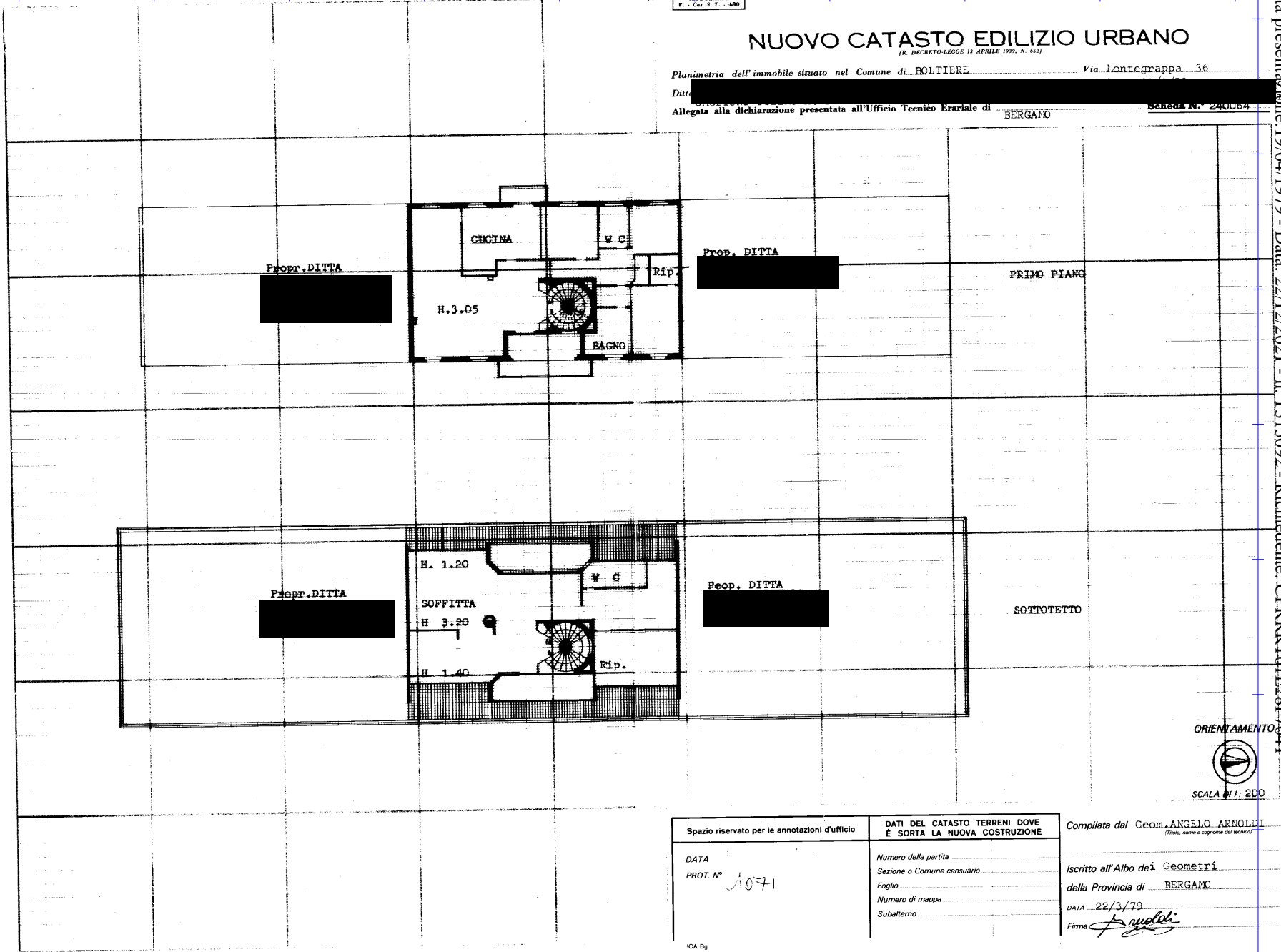
Data present: 19/04/1979 - Data: 22/12/2021 - n. T310864 - Richiedente: CPRRR761E28F704T

10 metri

# NUOVO CATASTO EDILIZIO URBANO

(R. DECRETO-LEGGE 11 APRILE 1976, N. 652)

Planimetria dell'immobile situato nel Comune di BOLTIERE Via Lontegrappa 36  
Ditta [REDACTED]  
Allegata alla dichiarazione presentata all'Ufficio Tecnico Erariale di BERGAMO Scheda N. 240084



Spazio riservato per le annotazioni d'ufficio	DATI DEL CATASTO TERRENI DOVE È SORTA LA NUOVA COSTRUZIONE	Compilata dal Geom. ANGELO ARNOLDI <small>(Titolo, nome e cognome del tecnico)</small>
	DATA PROT. N° 1071	Numero della partita Sezione o Comune censuario Foglio Numero di mappa Subalterno

ICA Bg

Ultima planimetria in atti

Data presentazione: 19/04/1979 - Data: 22/12/2021 - n. T313092 - Richiedente: CPRRR161E28F704T  
Totale schede: 1 - Formato di acquisizione: A2(420x594) - Formato stampa richiesto: A4(210x297)

Data presentazione: 19/04/1979 - Data: 22/12/2021 - n. T313092 - Richiedente: CPRRR161E28F704T

**Agenzia delle Entrate**  
**CATASTO FABBRICATI**  
**Ufficio Provinciale di**  
**Bergamo**

Dichiarazione protocollo n. BG0156572 del 29/06/2015

Planimetria di u.i.u. in Comune di Boltiere

Viale Monte Grappa

civ. 36

Identificativi Catastali:

Sezione:

Foglio: 4

Particella: 992

Subalterno: 6

Compilata da:  
Arnoldi Angelo

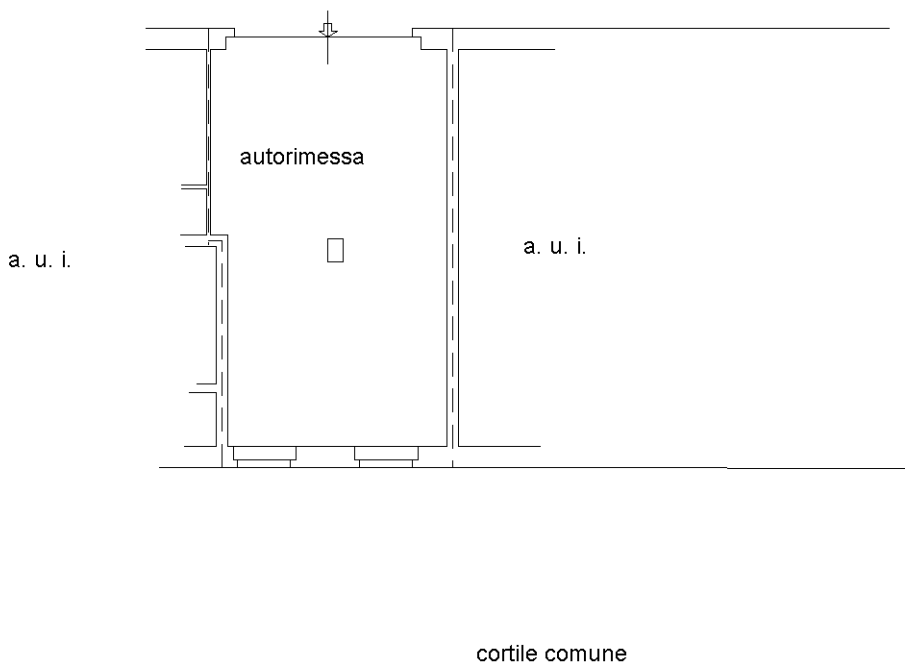
Iscritto all'albo:  
Geometri

Prov. Bergamo

N. 1294

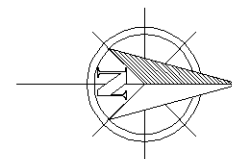
Scheda n. 1

Scala 1:200



**PIANO TERRA**

**H=3.10**



Catasto dei Fabbricati - Situazione al 27/03/2022 - Comune di BOLTIERE(A950) - < Foglio 5 - Particella 992 - Subalterno 6 >  
VIALE MONTE GRAPPA n. 36 Piano T

Ultima planimetria in atti