

**Agenzia del Territorio  
CATASTO FABBRICATI**  
Ufficio provinciale di  
**Bergamo**

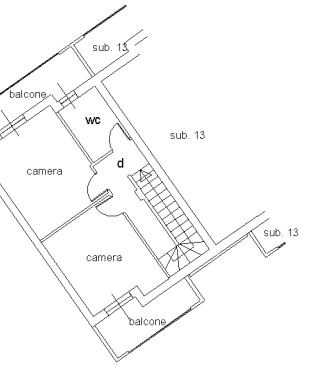
Dichiarazione protocollo n. BG0264062 del 14/08/2007  
Planimetria di u.i.u. in Comune di Villa D'adda  
Via Zappello civ. SN

Identificativi Catastali:  
Sezione: 5  
Foglio: 5882  
Particella: 5882  
Subalterno: 12

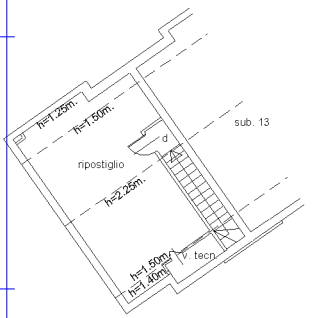
Compilata da:  
**Scanacpra Dimitri**  
Iscritto all'albo:  
**Geometri**  
Prov. Bergamo N. 3697

Scheda Scala 1: 200

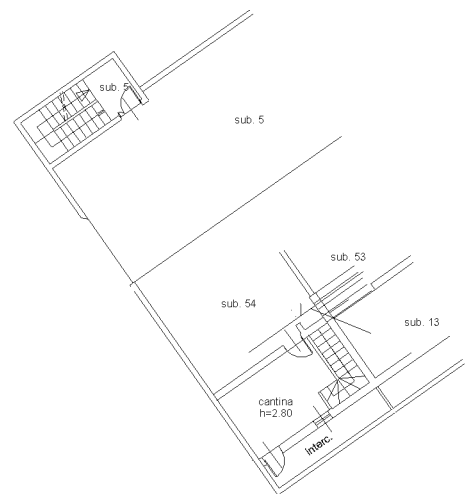
Ultima planimetria in atti  
Data: 07/02/2024 - n. T171821 - Richiedente: RMPFNC70P07A794S  
Totale schede: 1 - Homnato di acquisizione: A3(297x420) Formato stampa richiesto: A4(210x297)



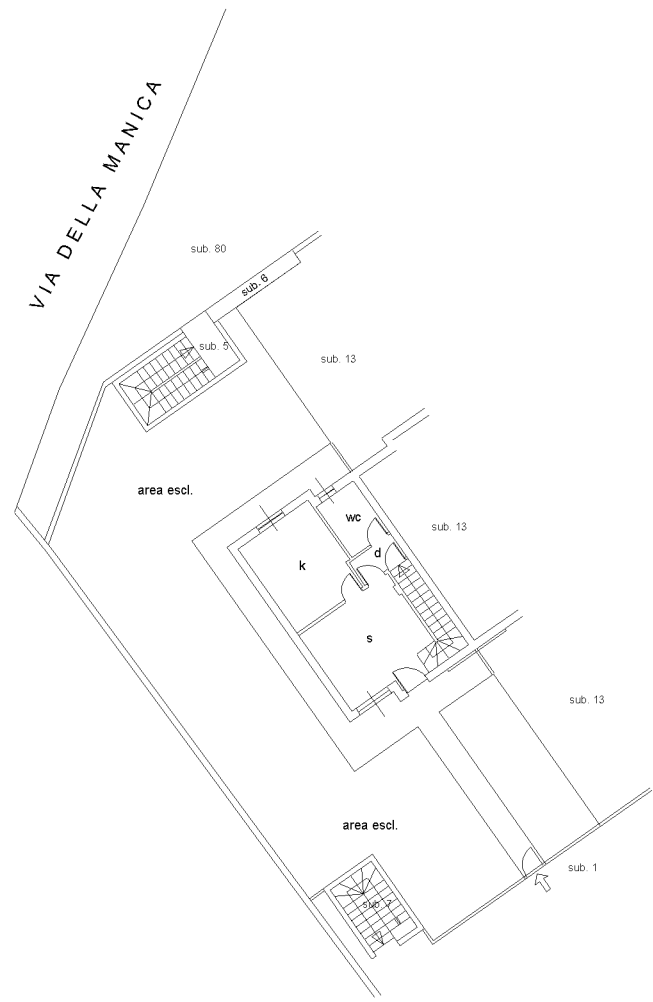
PIANTA PIANO PRIMO  
H=2.70



PIANTA PIANO SECONDO



PIANTA PIANO INTERRATO



PIANTA PIANO TERRA  
H=2.70

VIA DELLA MANICA

10 metri



**Agenzia del Territorio  
CATASTO FABBRICATI  
Ufficio Provinciale di  
Bergamo**

Dichiarazione protocollo n. BG0264062 del 14/08/2007

Planimetria di u.i.u. in Comune di Villa D'adda

Via Zappello

civ. SN

Identificativi Catastali:

Sezione:

Foglio: 5

Particella: 5882

Subalterno: 54

Compilata da:

Scanacapra Dimitri

Iscritto all'albo:

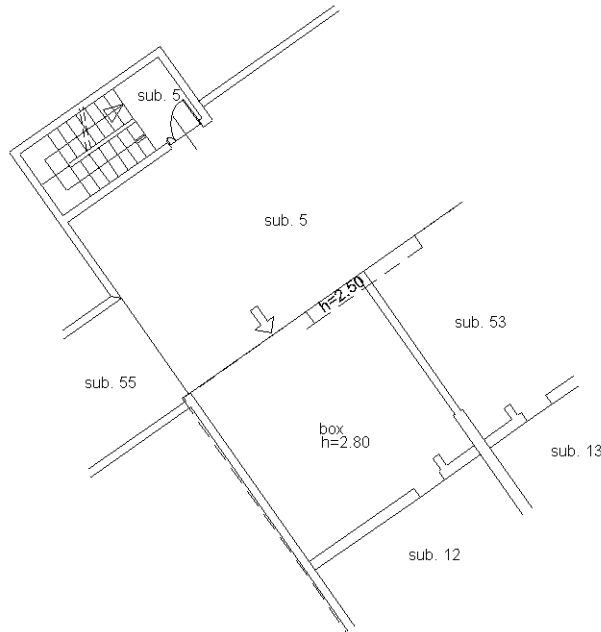
Geometri

Prov. Bergamo

N. 3697

Scheda n. 1

Scala 1:200



**PIANTA PIANO INTERRATO**

Ultima planimetria in atti

