

MODULARIO
F. - Cat. S. T. - 815

Mod. B (Nuovo Catasto Edilizio Urbano)

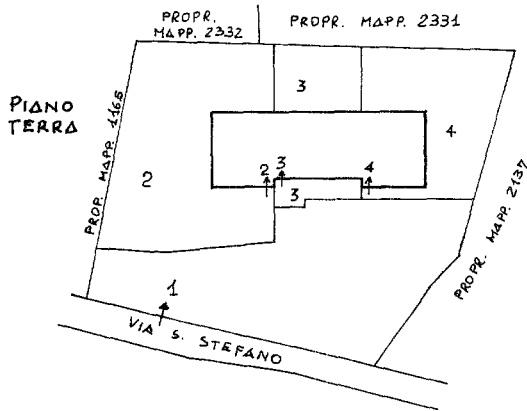
NUOVO CATASTO EDILIZIO URBANO

(R. DECRETO-LEGGE 13 APRILE 1939, N. 652)

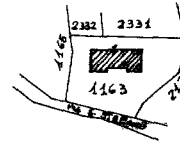
Planimetria dell'immobile situato nel Comune di BERZO SAN FERMO Via S. STEFANO
 Ditta ELABORATO PLANIMETRICO PER LA DIMOSTRAZIONE DELLA SUDDIVISIONE IN SUBALTERNI
 Allegata alla dichiarazione presentata all'Ufficio Tecnico Erariale di BERGAMO Scheda N.° 4.24.810

TIPO MAPPALE
N° 61725 DEL 01-9-84

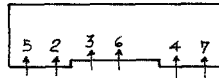
FOGLIO N° 2
PARTICELLA N° 1163
SUPERFICE Ha. 00.11.40



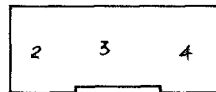
Scala 1:2000



PIANO SEMINTERRATO



PIANO PRIMO



- Sub. 1 - Beni comuni non censibili (cortile, accesso)
- Sub. 2 - Abitazione (piano Terra e s°), cantina (piano Semint.) e cortile esclusivo.
- Sub. 3 - Abitazione (piano Terra e s°), cantina (piano Semint.) e cortile esclusivo.
- Sub. 4 - Abitazione (piano Terra e s°), cantina (piano Semint.) e cortile esclusivo.
- Sub. 5 - Box Auto (piano semint.)
- Sub. 6 - Box Auto (piano semint.)
- Sub. 7 - Box Auto (piano semint.)

ORIENTAMENTO



Scala di 1:500

Spazio riservato per le annotazioni d'ufficio	DATI DEL CATASTO TERRENI DOVE È SORTA LA NUOVA COSTRUZIONE
DATA	Numero della partita
PROT. N°	Sezione o Comune censuario
	Foglio
	Numero di mappa
	Subalterno

Compilata dal GEOMETRA
(Nota, nome e cognome del tecnico)

Iscritto all'Albo dei GEOMETRI
della Provincia di BERGAMO

DATA 23/12/1984

Firma [Signature]



ICA Bg

20866

Ultima planimetria in atti