

MODULARIO
F. rig. rend. 487

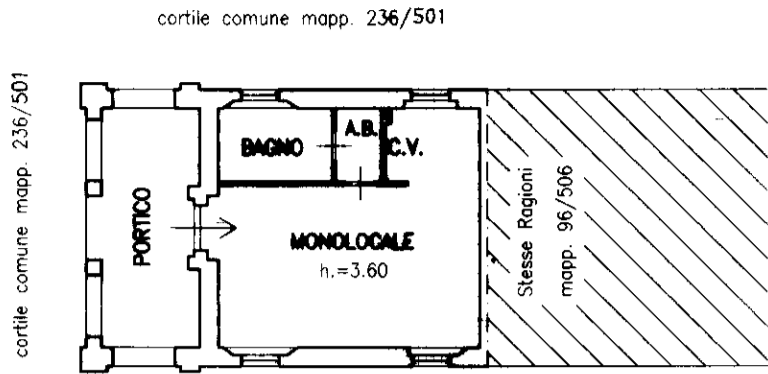


MINISTERO DELLE FINANZE
DIREZIONE GENERALE DEL CATASTO E DEI SS.TT.EE.
CATASTO EDILIZIO URBANO (RDL 13-4-1939, n. 652)

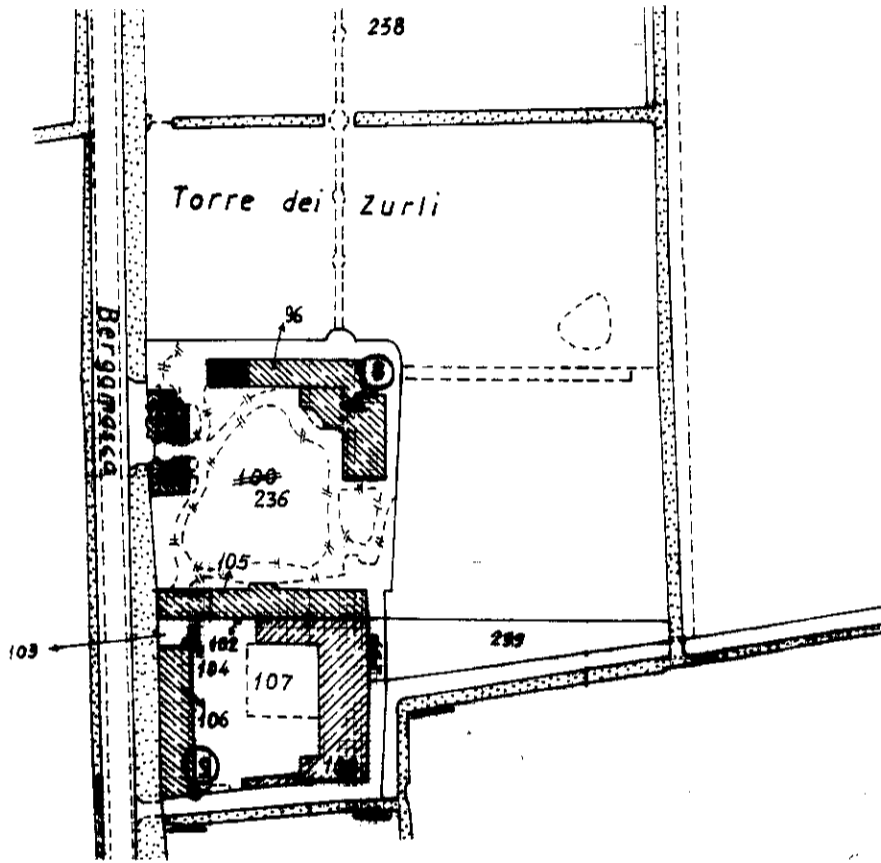
MOD. BN (CEU)

LIRE
250

Planimetria di u.i.u. in Comune di PIANENGO via ROMA civ. 4



PIANO TERRA



ESTRATTO DI MAPPA NCTR DI PIANENGO
FG. 7 - 1:2000

ORIENTAMENTO



SCALA DI 1:200

Dichiarazione di N.C.
Denuncia di variazione

Identificativi catastali
F. 7
n. 96 sub. 505

Compilata dal GEOMETRA
(Titolo, cognome e nome)
BERTESAGO GIUSEPPE

Iscritto all'albo de i. GEOMETRI
della provincia di CREMONA n. 10185
data 7 APR 1997



RISERVATO ALL'UFFICIO

55

MODULARIO
F. rig. rend. 497

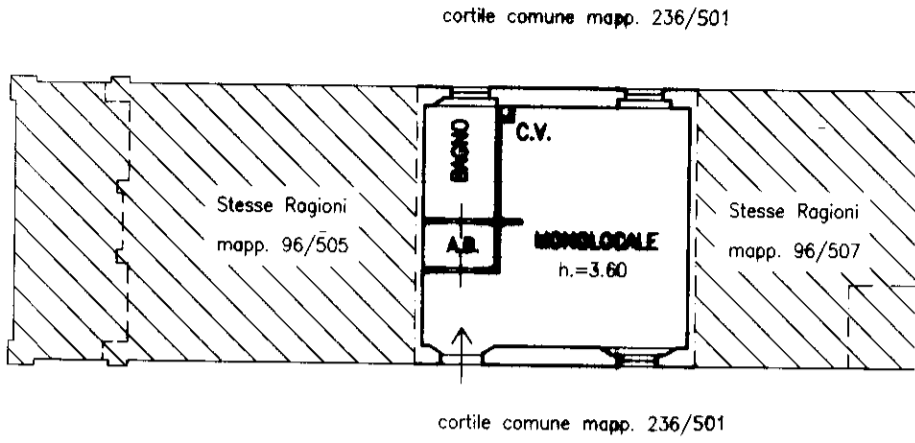


MINISTERO DELLE FINANZE
DIREZIONE GENERALE DEL CATASTO E DEI SS.TT.EE.
CATASTO EDILIZIO URBANO (RDL 13-4-1939, n. 652)

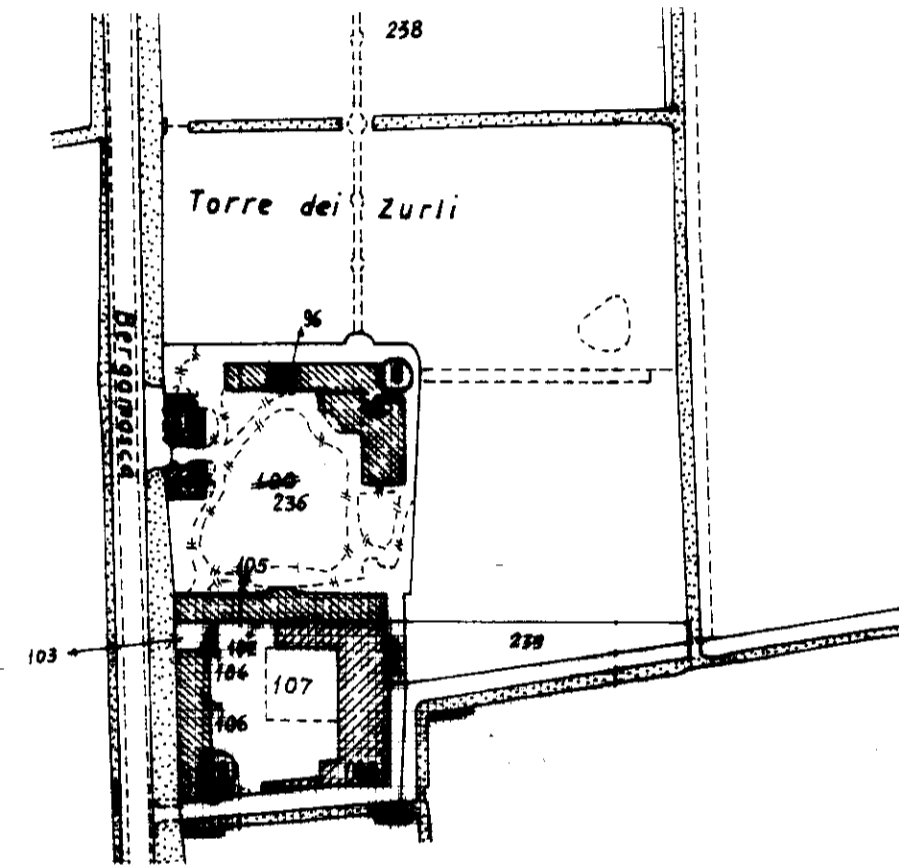
MOD. BN (CEU)

LIRE
250

Planimetria di u.i.u. in Comune di PIANENGO via ROMA civ. 4



PIANO TERRA



ESTRATTO DI MAPPA NCTR DI PIANENGO
FG. 7 - 1:2000



ORIENTAMENTO



SCALA DI 1: 200

Dichiarazione di N.C.
Denuncia di variazione **XIXX**

Compilata dal **GEOMETRA**
(Titolo, cognome e nome)
BERTESAGO GIUSEPPE

RISERVATO ALL'UFFICIO

Identificativi catastali
F. 7
n. 96 sub. 506

Iscritto all'albo dei **GEOMETRI**
della provincia di **CREMONA** n. 1018
data 7 APR 1997



MODULARIO
F. rig. rend. 497

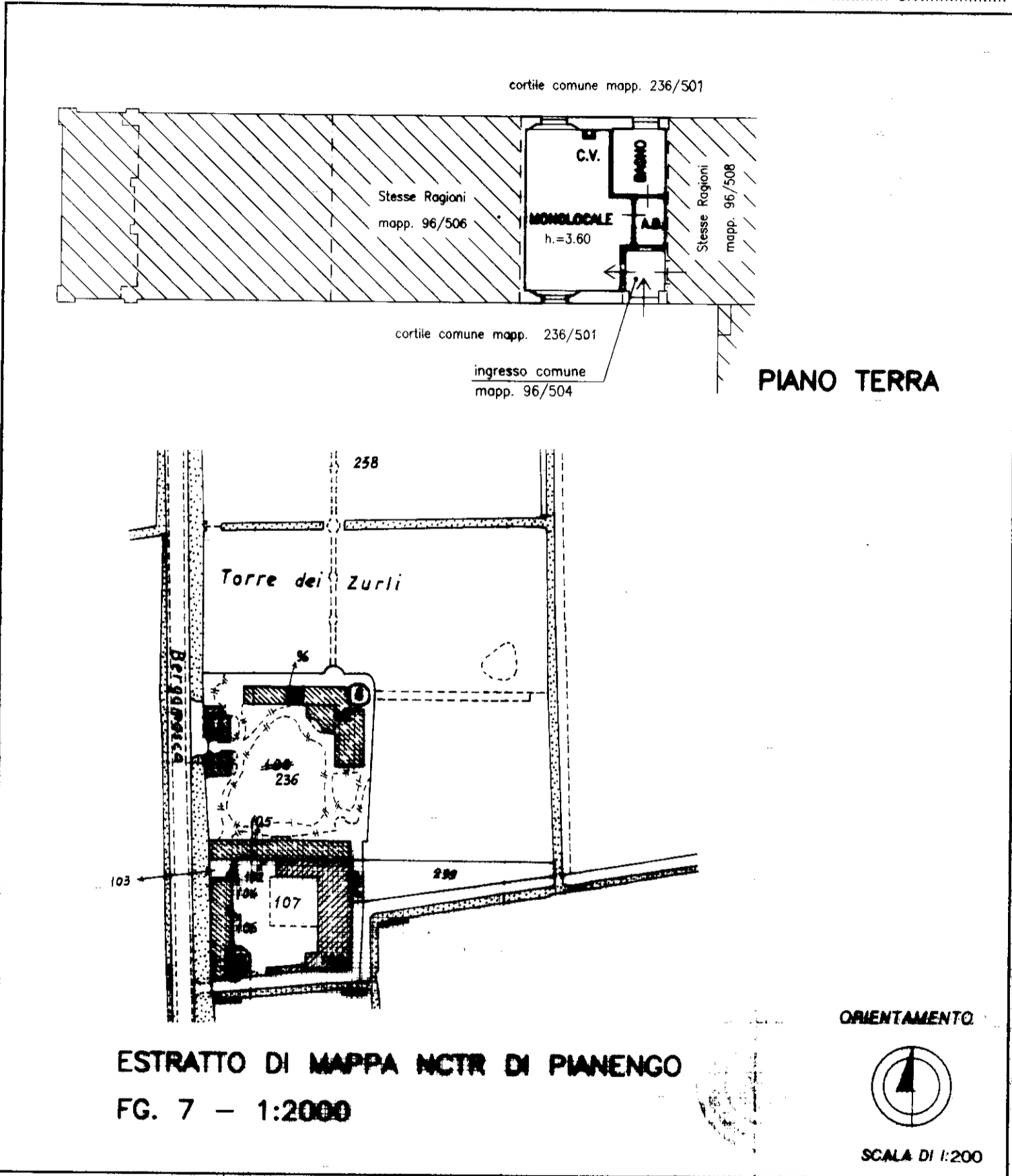


MINISTERO DELLE FINANZE
DIREZIONE GENERALE DEL CATASTO E DEI SS.TT.EE.
CATASTO EDILIZIO URBANO (RDL 13-4-1939, n. 652)

MOD. BN (CEU)

LIRE
250

Planimetria di u.i.u. in Comune di PIANENGO via ROMA civ. 4



Roma - Istituto Poligrafico e Zecca dello Stato - P.V.

Dichiarazione di N.C. <input type="checkbox"/>	Denuncia di variazione <input checked="" type="checkbox"/>	Compilata dal GEOMETRA (Titolo, cognome e nome) BERTESAGO GIUSEPPE	RISERVATO ALL'UFFICIO 5
Identificativi catastali F. <u>7</u> n. <u>96</u> sub. <u>507</u>		Iscritto all'albo de i GEOMETRI della provincia di CREMONA n. <u>1013</u> data <u>7 APR. 1997</u>	

10 metri

Catasto dei Fabbricati - Situazione al 06/08/2021 - Comune di PIANENGO (G558) - < Foglio: 7 - Particella: 96 - Subalterno: 507 >
VIA ROMA n. 4 piano: T;

MODULARIO
F. fig. rend. 497

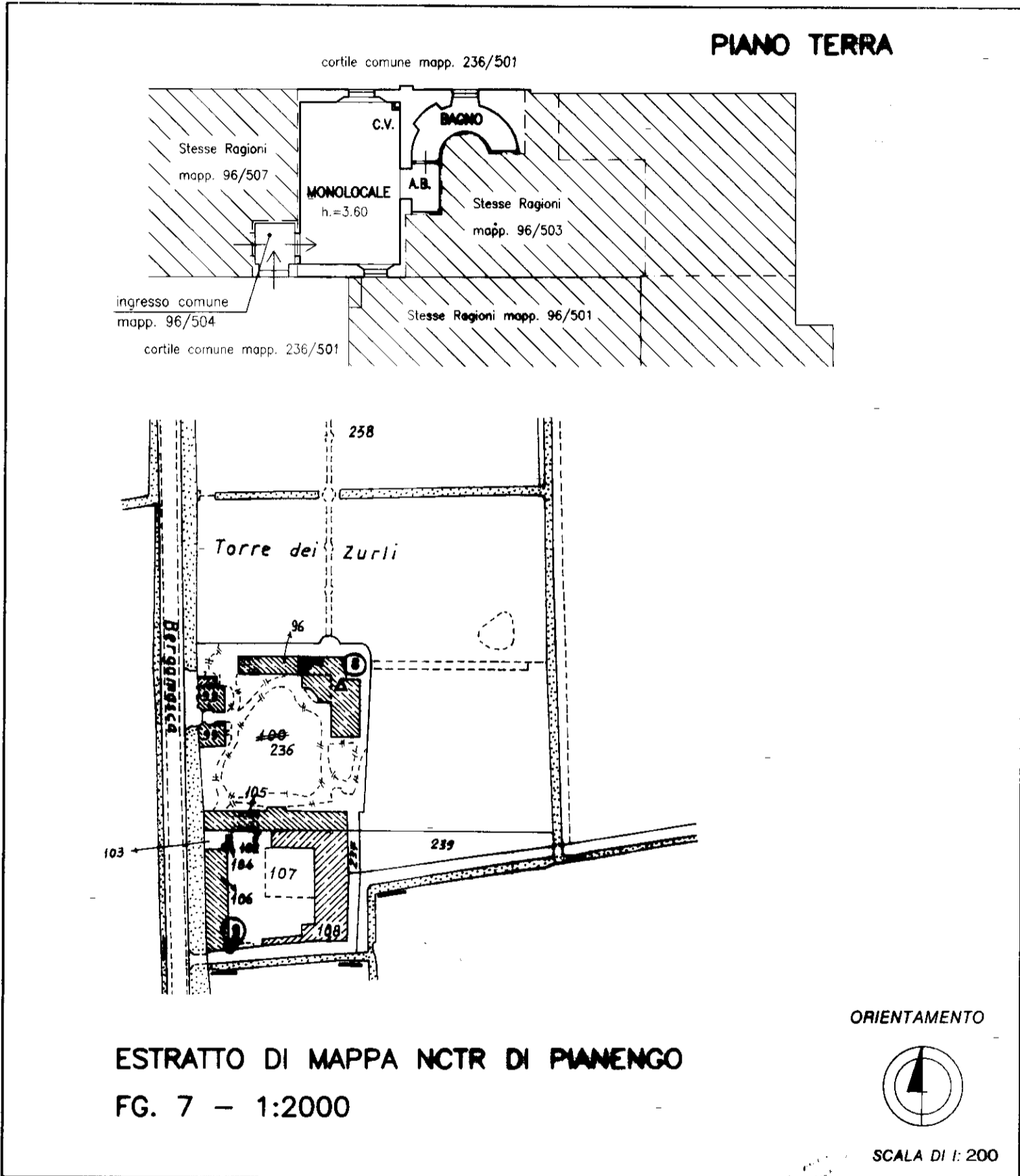


MINISTERO DELLE FINANZE
DIREZIONE GENERALE DEL CATASTO E DEI SS.TT.EE.
CATASTO EDILIZIO URBANO (RDL 13-4-1939, n. 652)

MOD. BN (CEU)

LIRE
250

Planimetria di u.i.u. in Comune di PIANENGO via ROMA civ. 4



Roma - Istituto Poligrafico e Zecca dello Stato - P.V.

Dichiarazione di N.C. <input type="checkbox"/>	Compilata dal GEOMETRA	
Denuncia di variazione XXX	(Titolo, cognome e nome) BERTESAGO GIUSEPPE	
Identificativi catastali	Iscritto all'albo dei GEOMETRI	
F. 7	della provincia di CREMONA n. 1013	
n. 96 sub. 508	data 7 Aprile 1997	

RISERVATO ALL'UFFICIO

10 metri

Catasto dei Fabbricati - Situazione al 06/08/2021 - Comune di PIANENGO (G558) - < Foglio: 7 - Particella: 96 - Subalterno: 508 >
VIA ROMA n. 4 piano: T;

MODULARIO
F. rif. rend. 488



MINISTERO DELLE FINANZE
DIREZIONE GENERALE DEL CATASTO E DEI SS.TT.EE.
CATASTO EDILIZIO URBANO (RDL 13-4-1938, n. 652)

MOD. AN (CEU)

LIRE
700

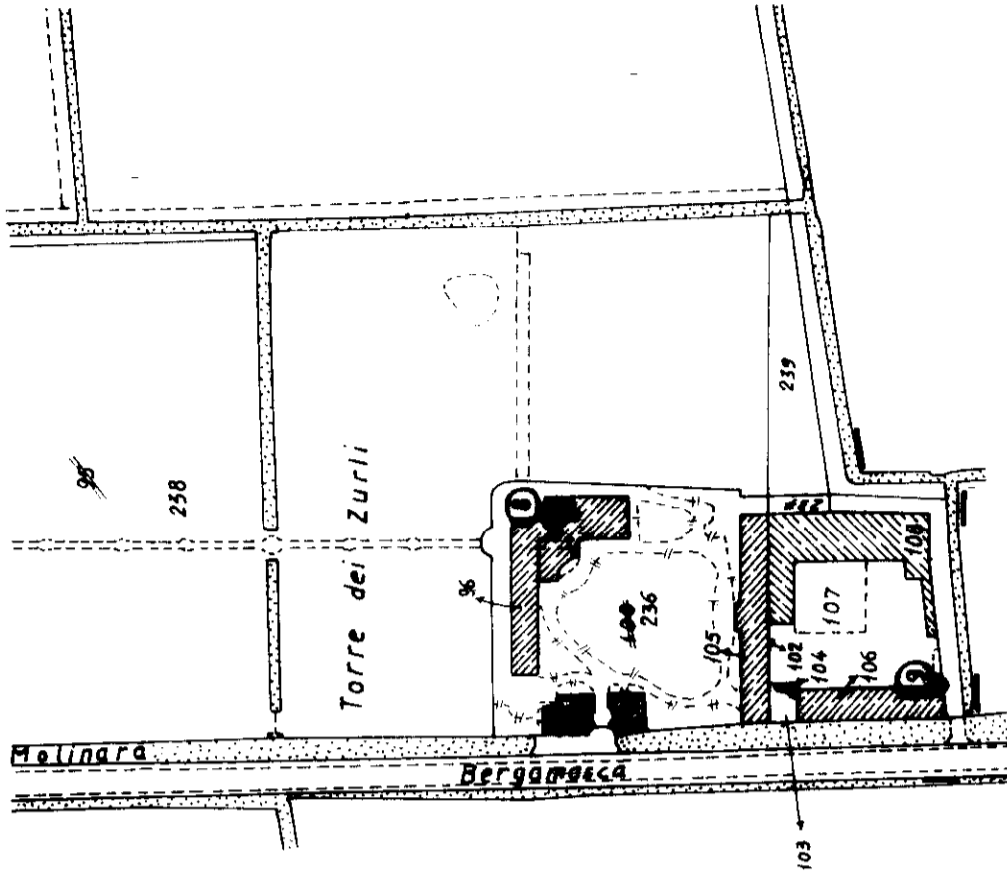
ROMA

via

PIANENGO

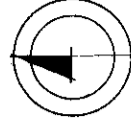
Planimetria di u.i.u. in Comune di

civ. 4



ESTRATTO DI MAPPA NCTR DI PIANENGO FG. 7 - 1:2000

ORIENTAMENTO



SCALA DI 1: 200

RISERVATO ALL'UFFICIO

Compilata dal
GEOMETRA
(Titolo, cognome e nome)
BERTESAGO GIUSEPPE

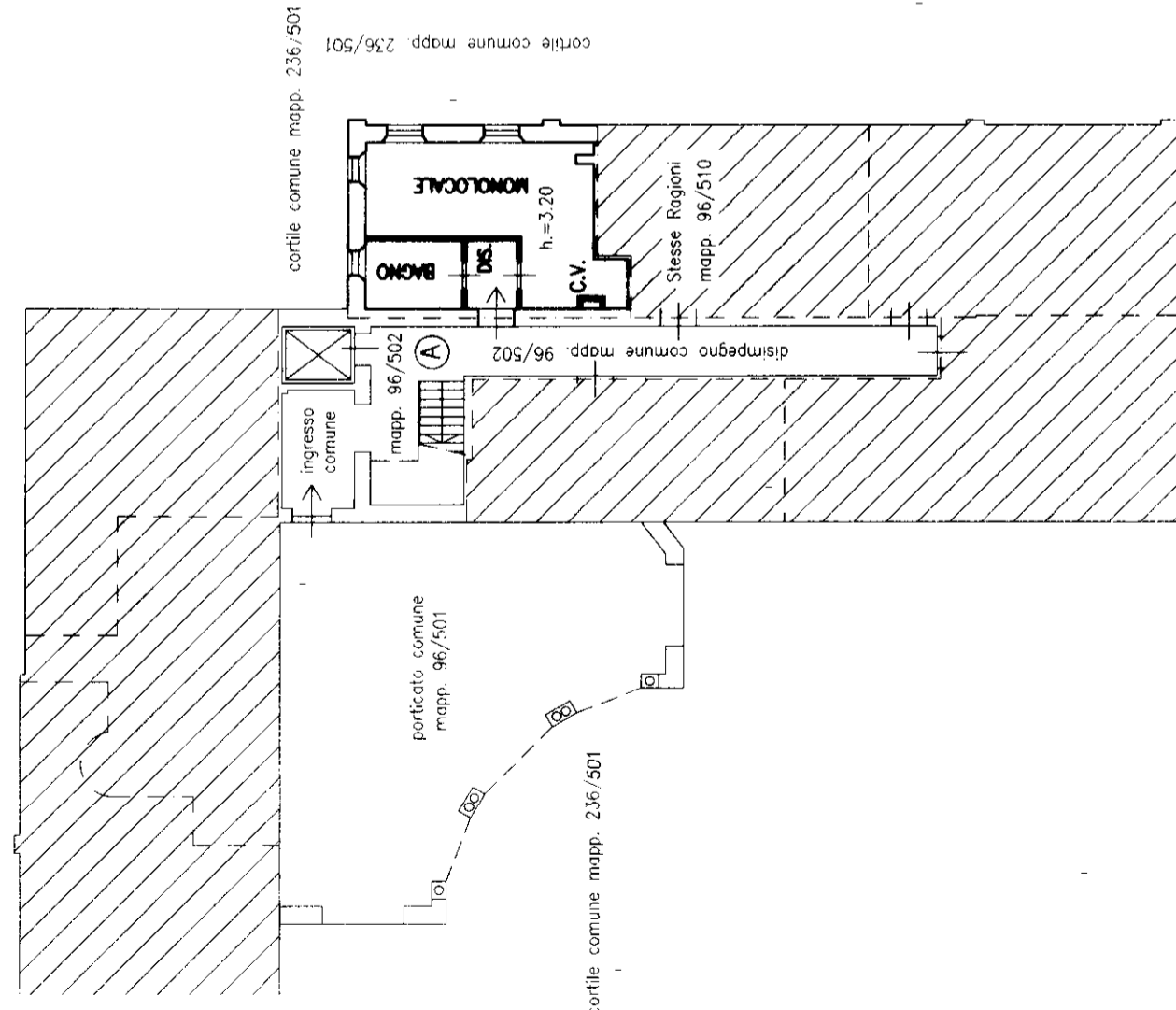
Isritto all'albo de i
GEOMETRI
della provincia di
CREMONA n. 1013

data **7 APR 1997**

Dichiarazione di N.C.
Denuncia di variazione

Identificativi catastali
F. 7 n. 96 sub 509
tratto 01

PIANO TERRA



MODULARIO
F. rig. rend. 408



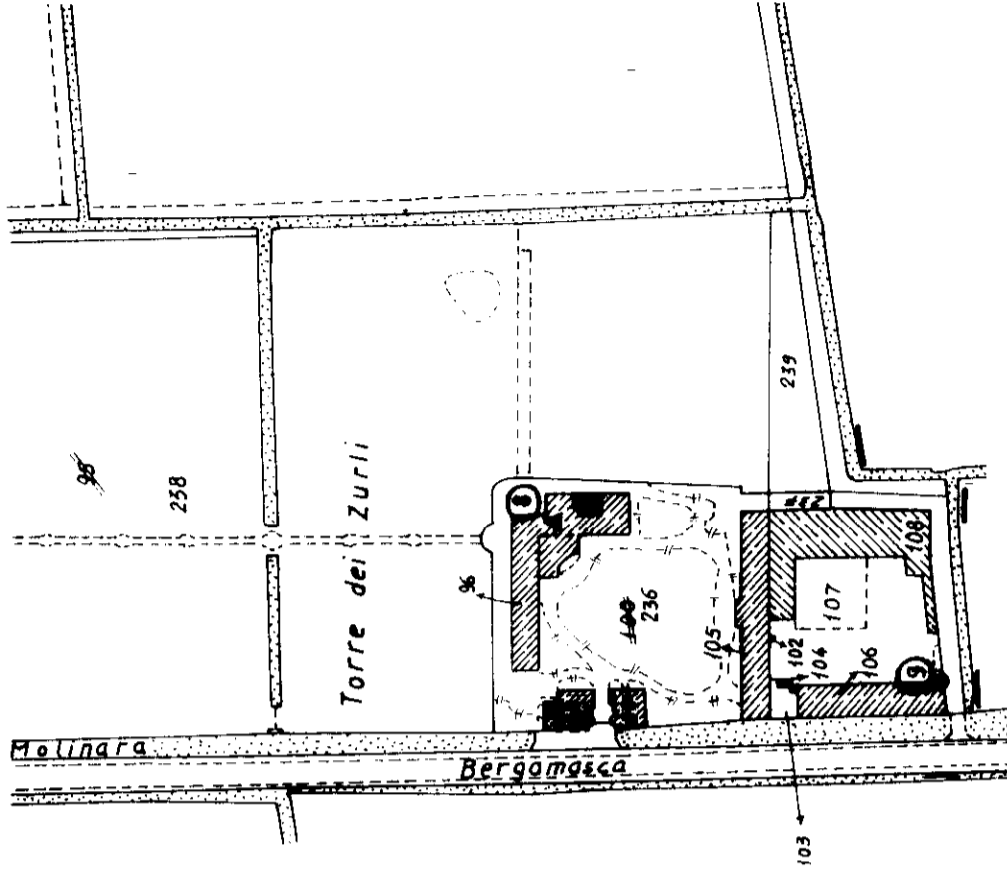
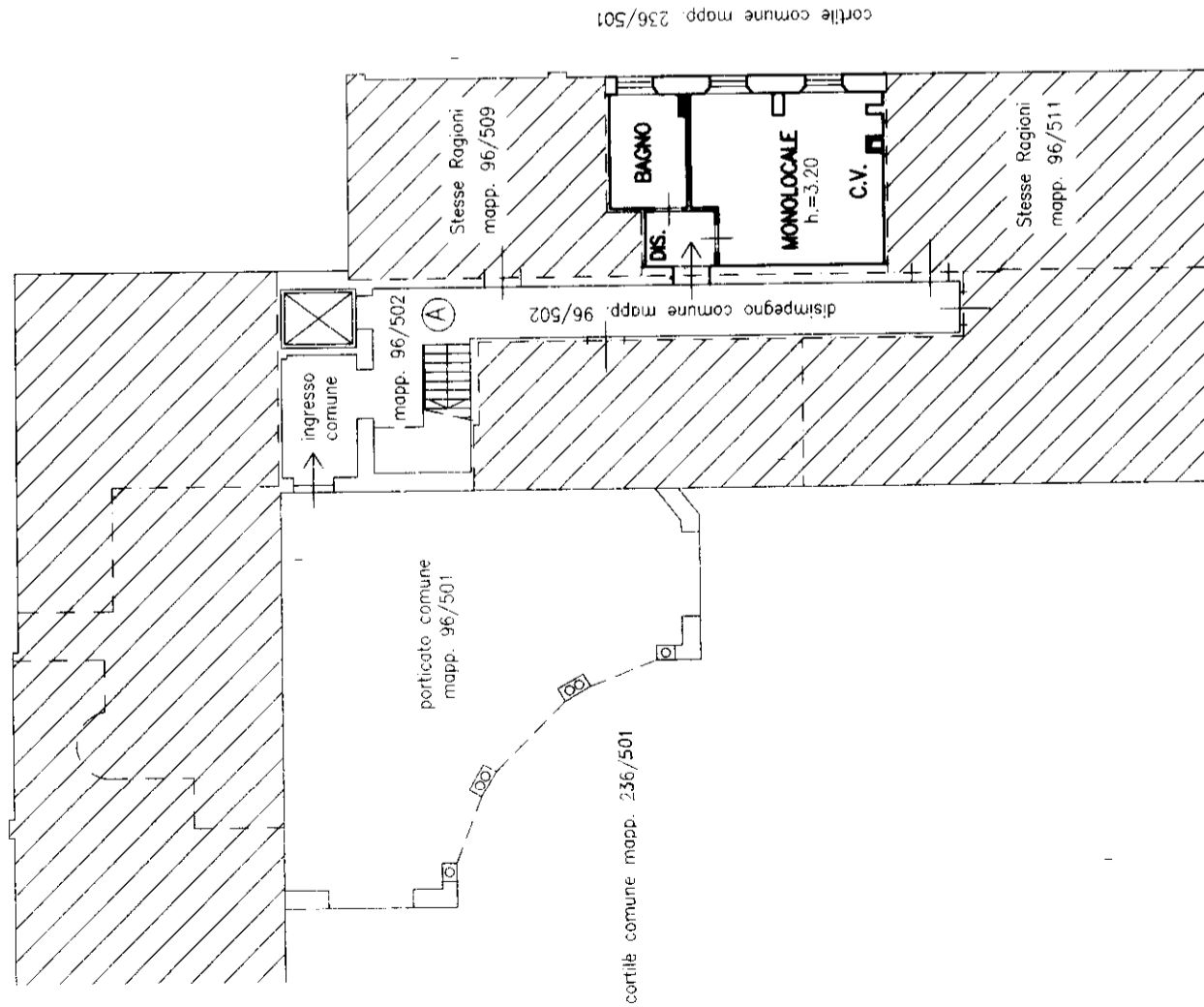
MINISTERO DELLE FINANZE
DIREZIONE GENERALE DEL CATASTO E DEI SS.TT.EE.
CATASTO EDILIZIO URBANO (RDL 13-4-1939, n. 652)

MOD. AN (CEU)

LIRE
700

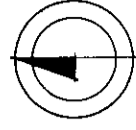
Planimetria di u.i.u. in Comune di **PIANENGO** via **ROMA** civ. **4**

PIANO TERRA



ESTRATTO DI MAPPA NCTR DI PIANENGO FG. 7 - 1:2000

ORIENTAMENTO



SCALA DI 1:200

RISERVATO ALL'UFFICIO

GEOMETRA

Compilata dal

(Titolo, cognome e nome)
BERTESAGO GIUSEPPE

Iscritto all'albo dei

GEOMETRI

n. **1613**

della provincia di **CREMONA**

n. **1613**

data **7 APR. 1997**

Dichiarazione di N.C.

Denuncia di variazione

Identificativi catastali

F. **96** sub. **510**

mappe **01**

Catasto dei Fabbricati - Situazione al 06/08/2021 - Comune di PIANENGO (G558) - < Foglio: 7 - Particella: 96 - Subalterno: 510 >
VIA ROMA n. 4 piano: T scala: A;

MODULARIO
F. 119, mod. 688

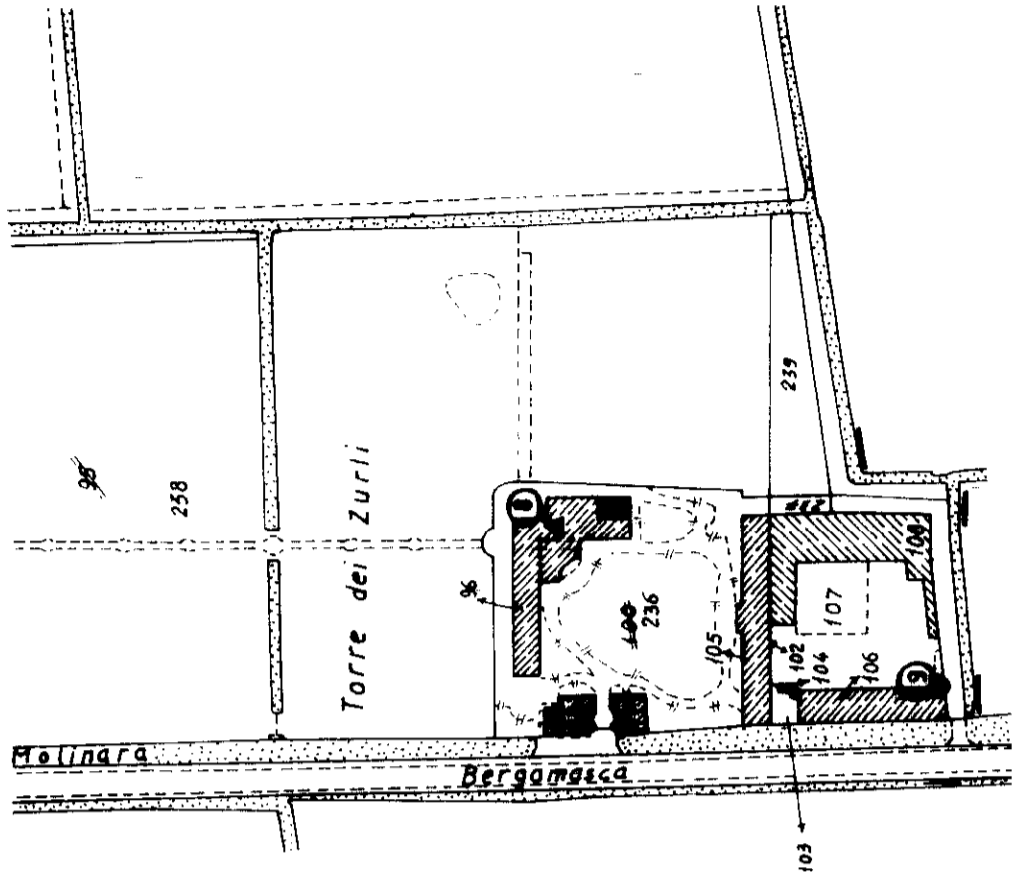


MINISTERO DELLE FINANZE
DIREZIONE GENERALE DEL CATASTO E DEI SS.TT.EE.
CATASTO EDILIZIO URBANO (RDL 13-4-1939, n. 652)

MOD. AN (CEU)

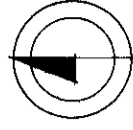
LIRE
700

Planimetria di u.i.u. in Comune di **PIANENGO** via **ROMA** civ. **A**



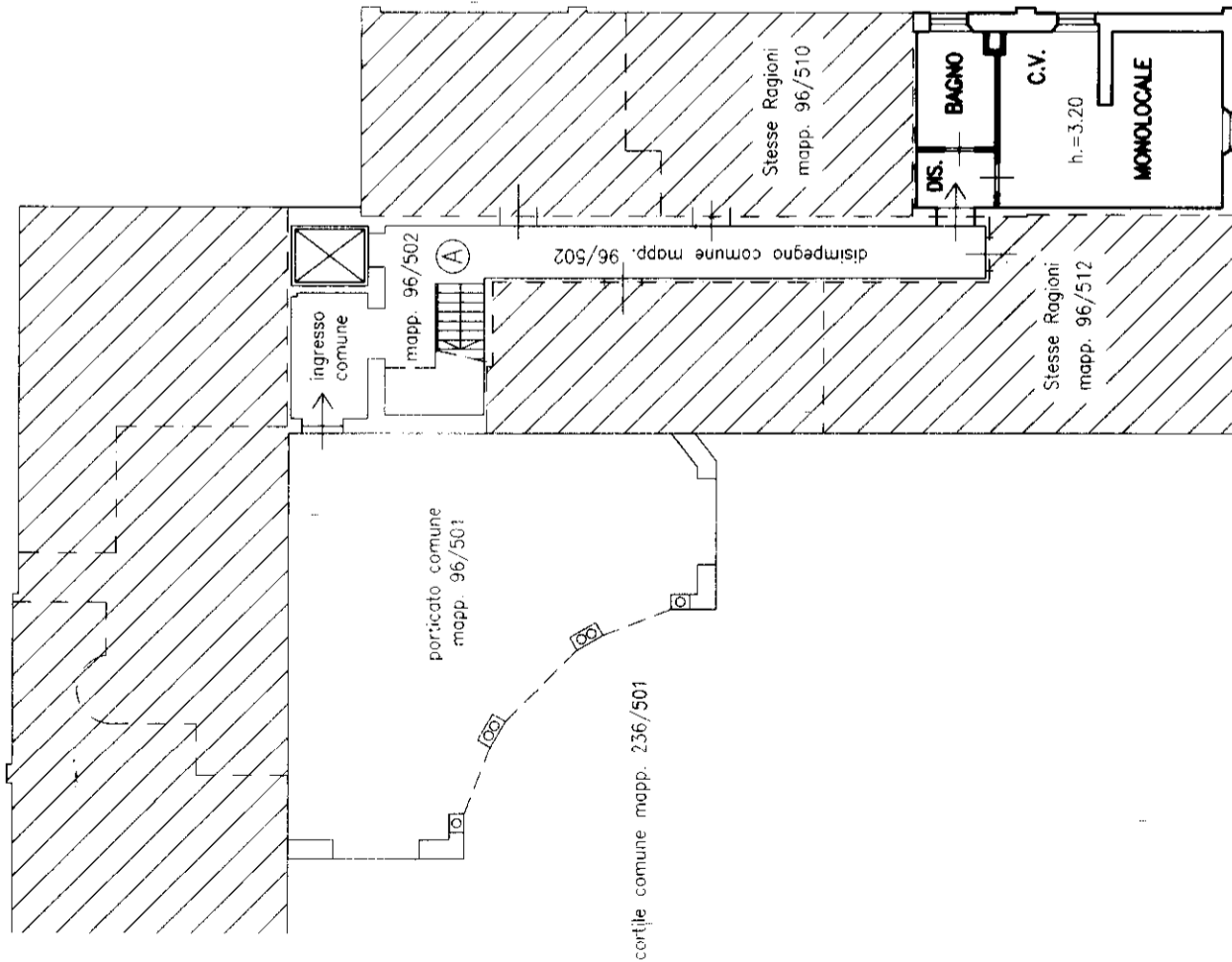
ESTRATTO DI MAPPA NCTR DI PIANENGO FG. 7 - 1:2000

ORIENTAMENTO



SCALA DI 1:200

PIANO TERRA



cortile comune mapp. 236/501

cortile comune mapp. 236/501

Dichiarazione di N.C.
Denuncia di variazione

log. catastali
F. 96 sub 511
n. 101/B
101/B
101/B

Compilata dal **GEOMETRA**
BERTESAGO GIUSEPPE
Iscritto all'albo de i **GEOMETRI**
della provincia di **CREMONA** n. **101/B**
data **7 APR. 1997**

RISERVATO ALL'UFFICIO

65

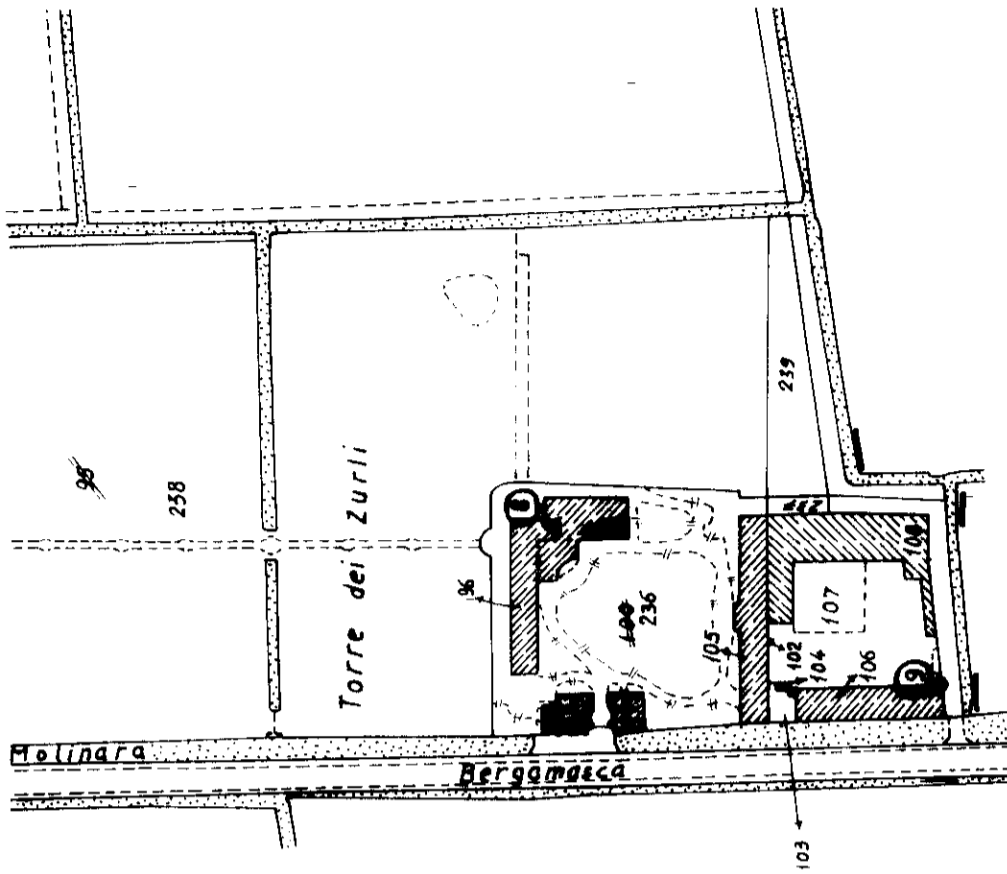
MODULARIO
F. 7/9, rend. 406

MINISTERO DELLE FINANZE
DIREZIONE GENERALE DEL CATASTO E DEI SS. IT. EE.
CATASTO EDILIZIO URBANO (RDL 13-4-1939, n. 652)

MOD. AN (CEU)

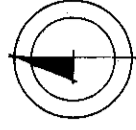
LIRE
700

Planimetria di u.i.u. in Comune di **PIANENGO** via **ROMA** civ. **4**



ESTRATTO DI MAPPA NCTR DI PIANENGO FG. 7 - 1:2000

ORIENTAMENTO



SCALA DI 1:200

RISERVATO ALL'UFFICIO

GEOMETRA

Compilata dal **Fisco** cognome **BERTESAGO GIUSEPPE**

Iscritto all'albo de i GEOMETRI della provincia di **CREMONA** n. **1013**

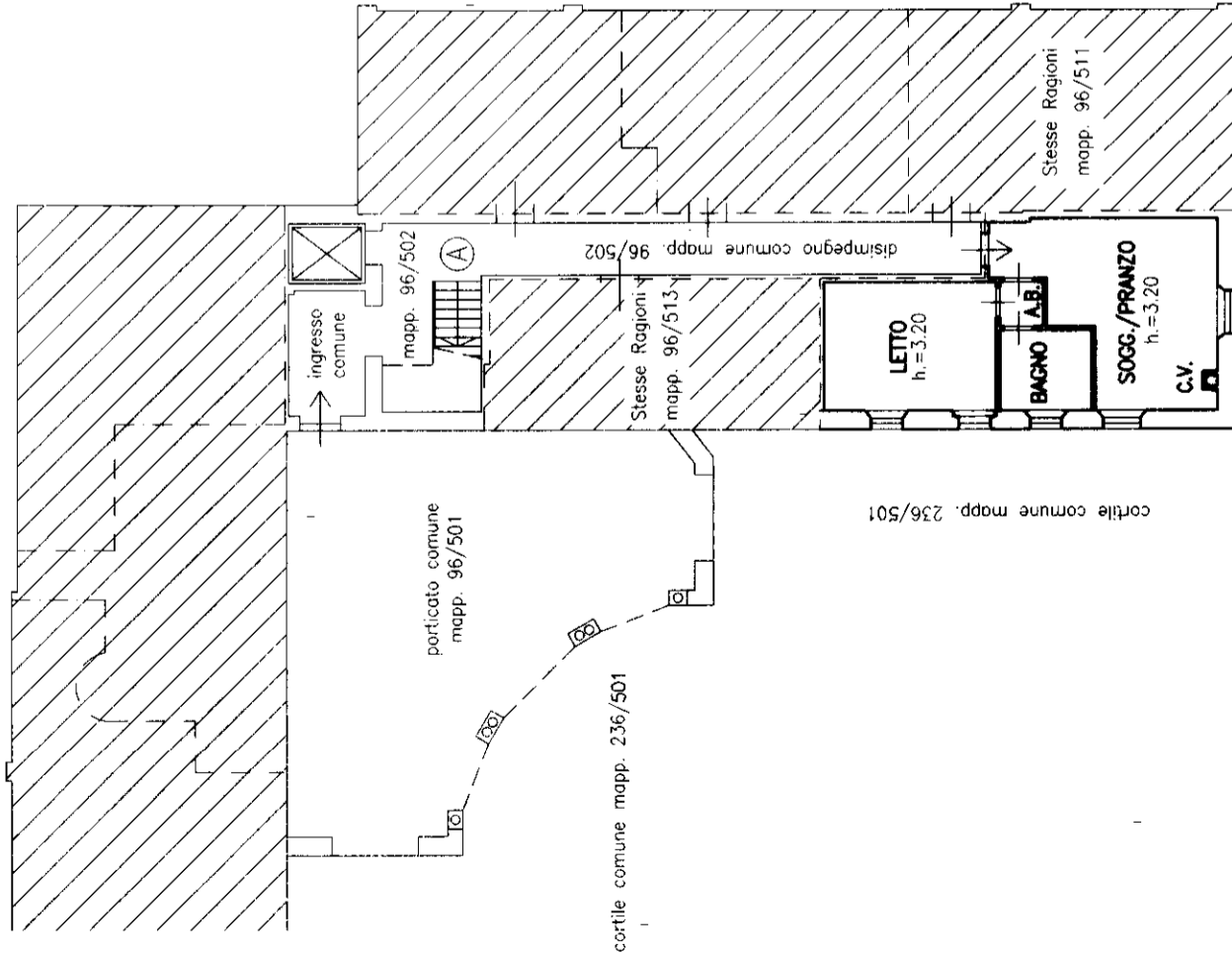
data **7 APR. 1997**

Dichiarazione di N.C.
Denuncia di variazione

Identificativi catastali

F. **96** sub **512**
quadro **01**

PIANO TERRA



cortile comune mapp. 236/501

MODULARIO
F. rig. rend. 496



MINISTERO DELLE FINANZE
DIREZIONE GENERALE DEL CATASTO E DEI SS. TT. EE.
CATASTO EDILIZIO URBANO (RDL 13-4-1938, n. 662)

MOD. AN (CEU)

LIRE
700

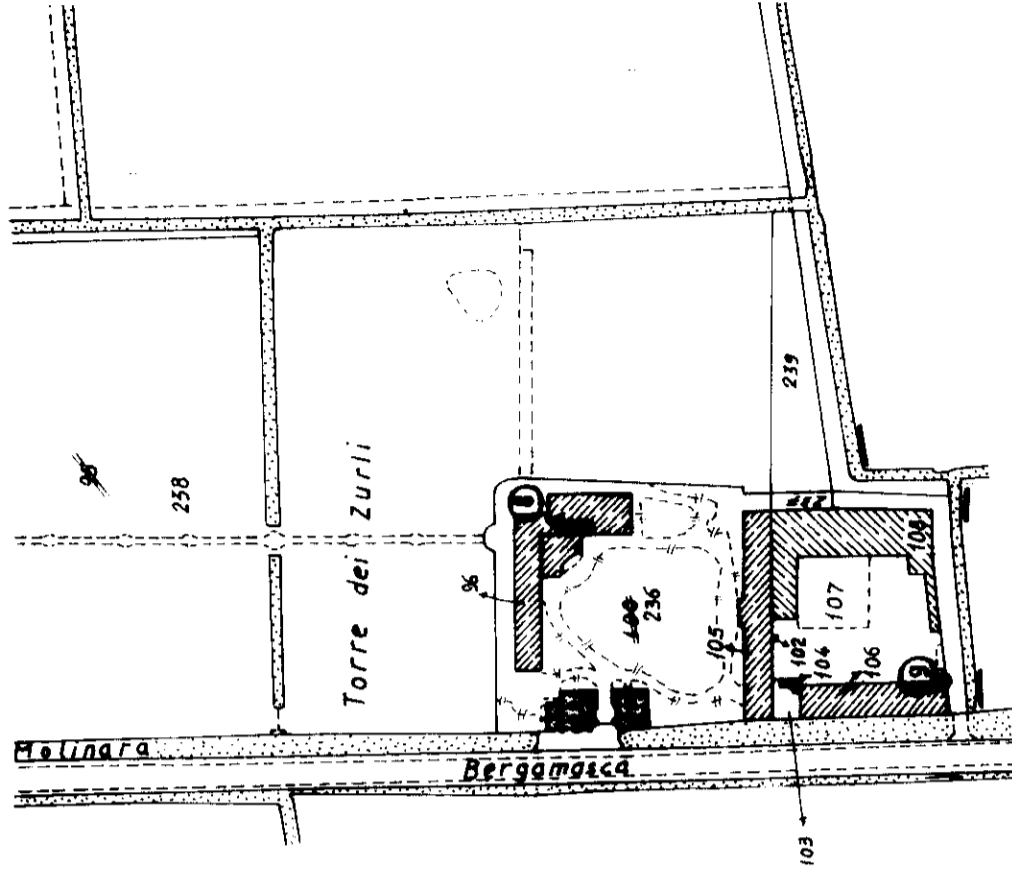
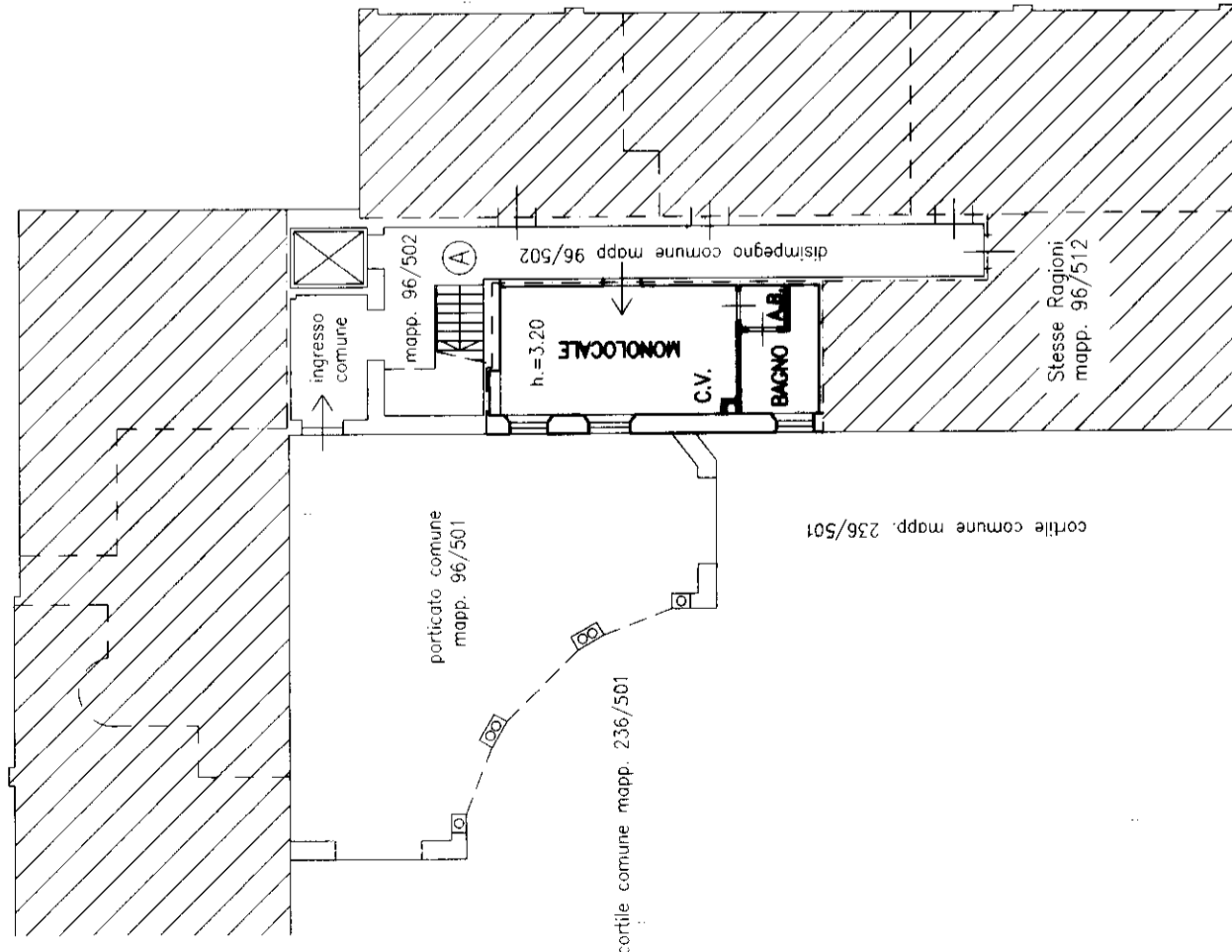
civ. 4

ROMA

PIANENGO

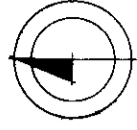
Planimetria di u.i.u. in Comune di

PIANO TERRA



ESTRATTO DI MAPPA NCTR DI PIANENGO FG. 7 - 1:2000

ORIENTAMENTO



SCALA DI 1:200

RISERVATO ALL'UFFICIO

Compilata dal **GEOMETRA**

Titolo, cognome e nome **BERTESAGO GIUSEPPE**

Iscritto all'albo de i. GEOMETRI

della provincia di **CREMONA**

data **7 APR. 1997**

N° **1013**

1913

Dichiarazione di N.C.

Denuncia di variazione

Identificativi catastali

F. **7**

n. **96/501/513**

513

MODALARIO
F. 78, rend. 995

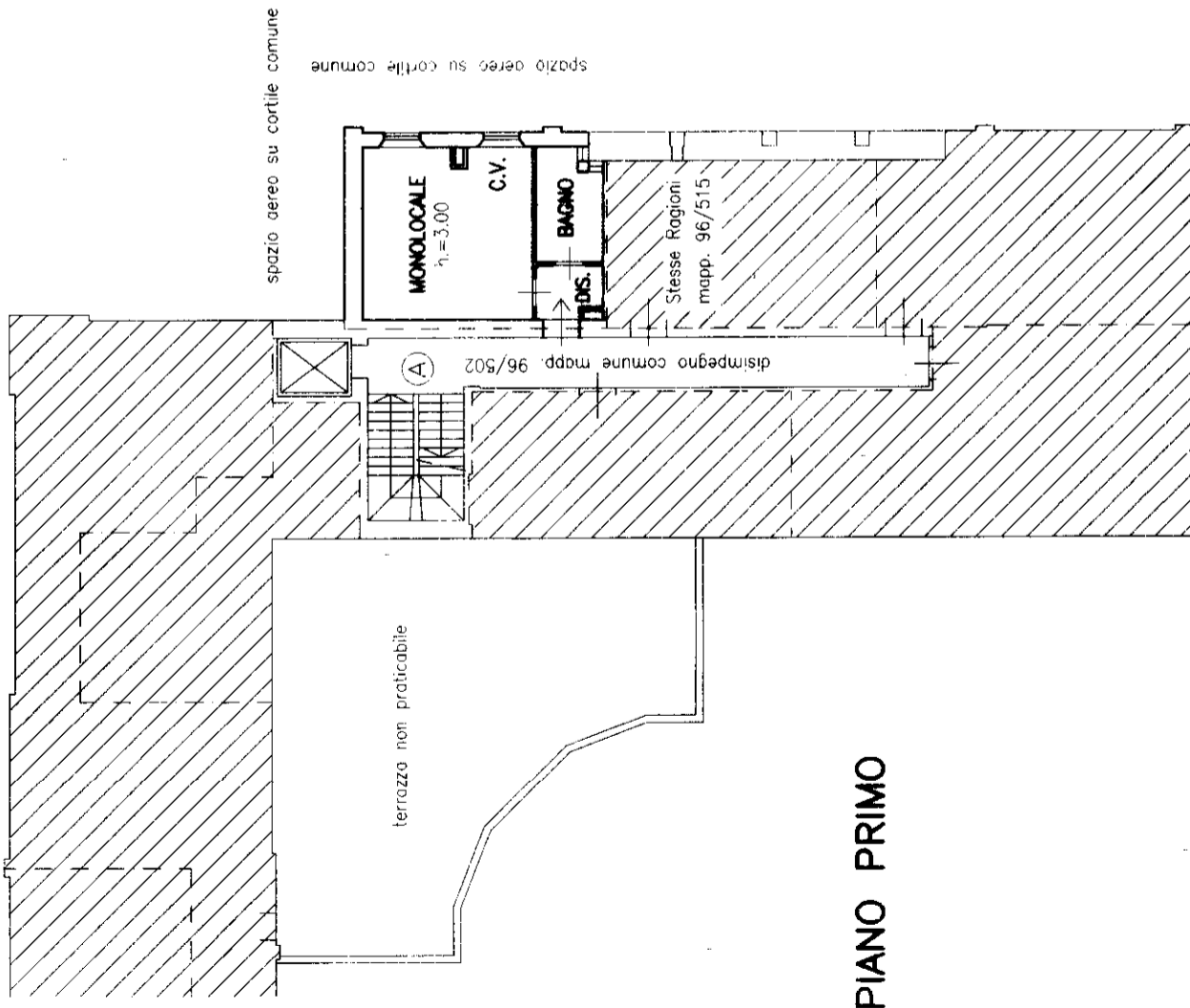


MINISTERO DELLE FINANZE
DIREZIONE GENERALE DEL CATASTO E DEI SS.TT.EE.
CATASTO EDILIZIO URBANO (RDL 13-4-1939, n. 652)

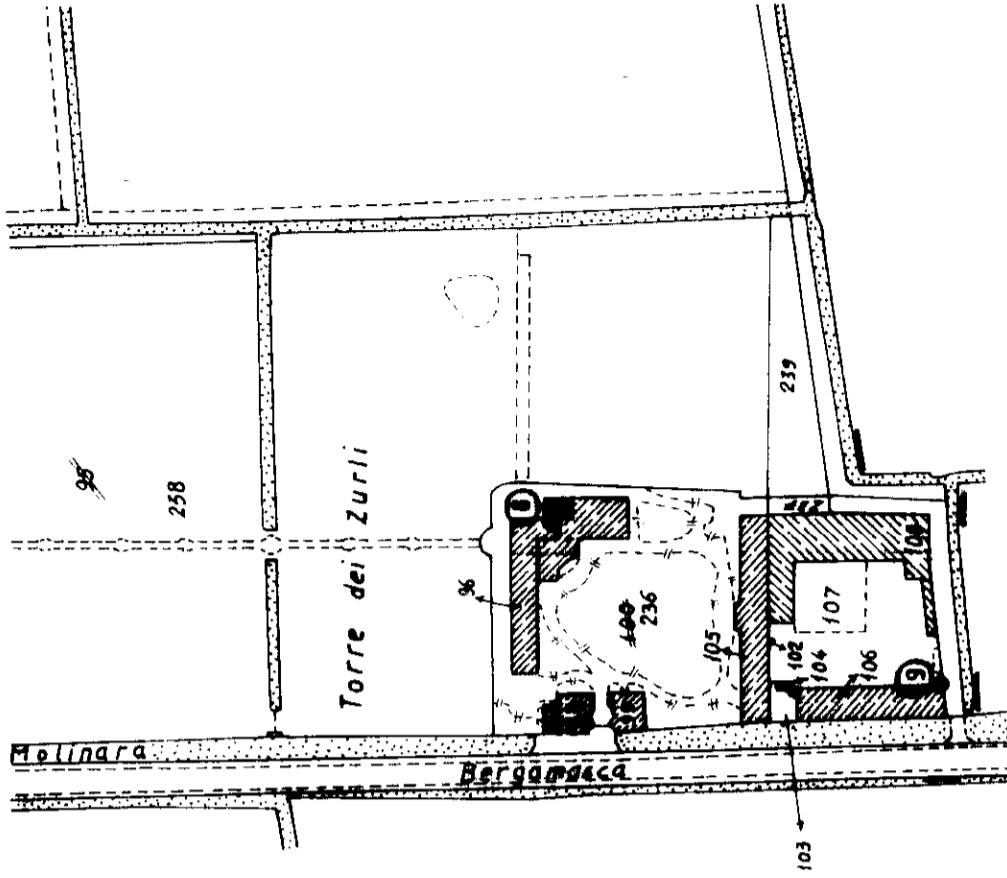
MOD. AN (CEU)

LIRE
700

Planimetria di u.i.u. in Comune di PIANENGO via ROMA civ. 4



PIANO PRIMO



ESTRATTO DI MAPPA NCTR DI PIANENGO FG. 7 - 1:2000

ORIENTAMENTO



SCALA DI 1:200

RISERVATO ALL'UFFICIO

GEOMETRA

Completata dal
BERTESKO GIUSEPPE

Iscritto all'albo de
i GEOMETRI

della provincia di
CREMONA

n. **1013**

data: **7 APR. 1997**

Dichiarazione di N.C.

Denuncia di variazione

Identificativi catastali

F. **96** sub **514**

mappe **01**



MODULARIO
F. fog. rend. 488



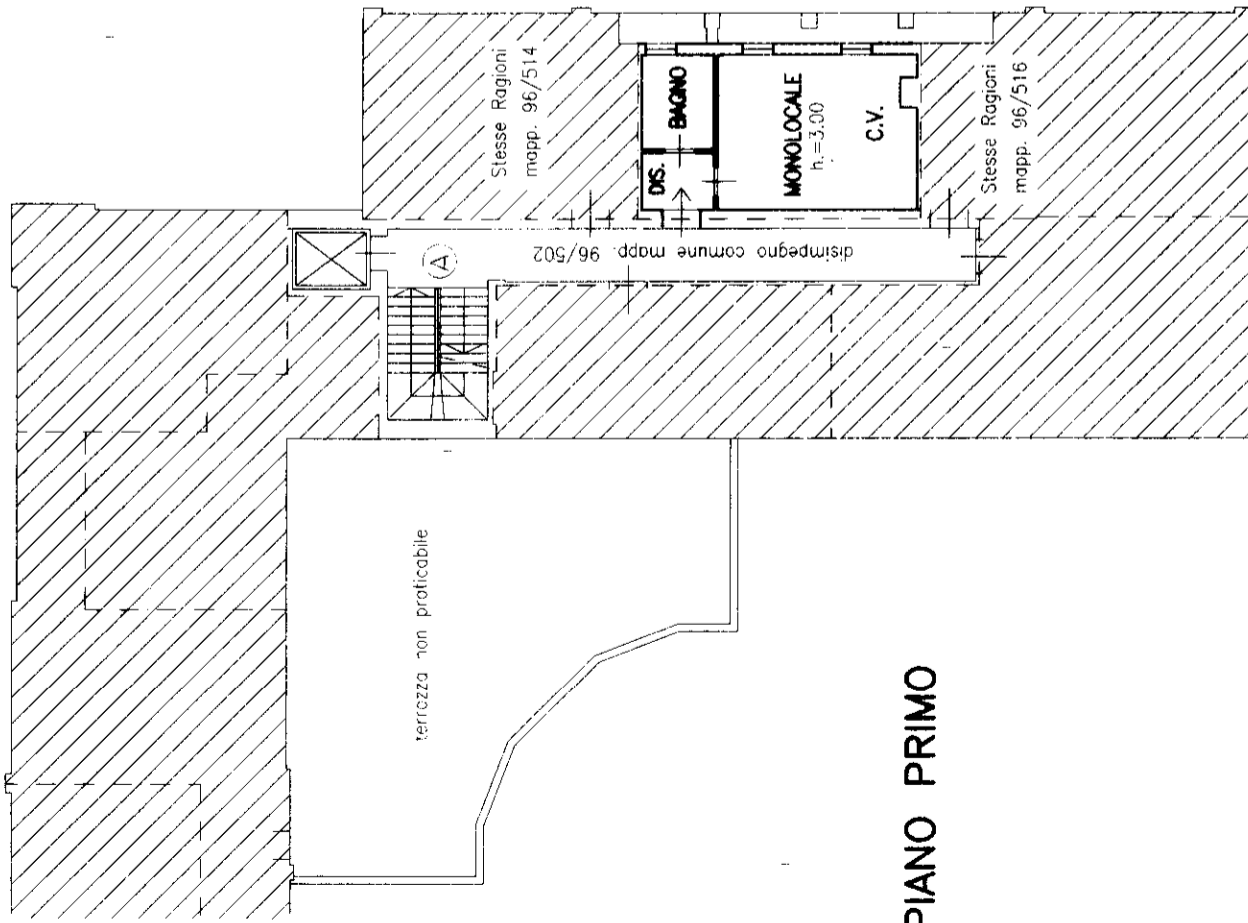
MINISTERO DELLE FINANZE
DIREZIONE GENERALE DEL CATASTO E DEI SS.TT.EE.
CATASTO EDILIZIO URBANO (RDL 13-4-1939, n. 652)

MOD. AM (CEU)

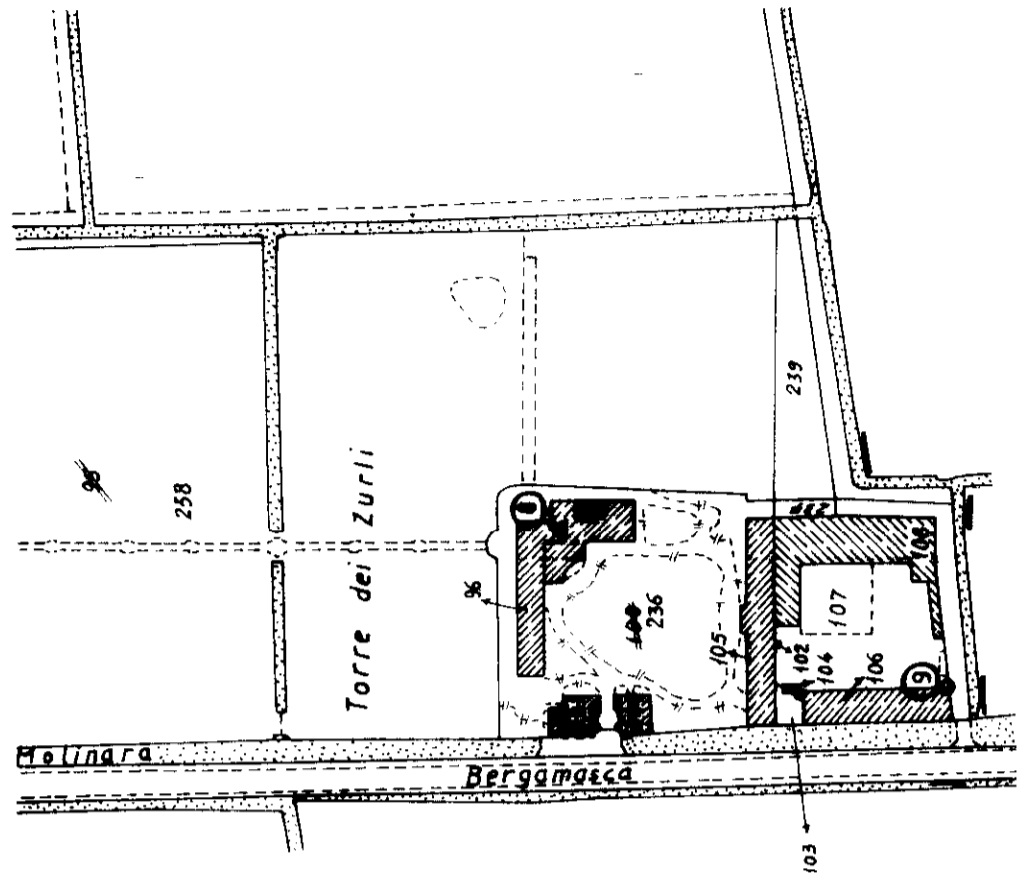
LIRE
700

Planimetria di u.i.u. in Comune di **PIANENGO** via **ROMA**

civ. **A**

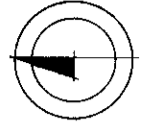


PIANO PRIMO



ESTRATTO DI MAPPA NCTR DI PIANENGO FG. 7 - 1:2000

ORIENTAMENTO



SCALA DI 1:200

RISERVATO ALL'UFFICIO

GEOMETRA

BERTESAGO GIUSEPPE

Isritto all'albo dei GEOMETRI

della provincia di CREMONA

n. 1029

data 7 APR. 1997

Dichiarazione di N.C.


Denuncia di variazione **XXX**

Identificativi catastali

F. 7

D. 96 sub. 515

map 01



765

MODULARIO
F. n. p. rend. 496

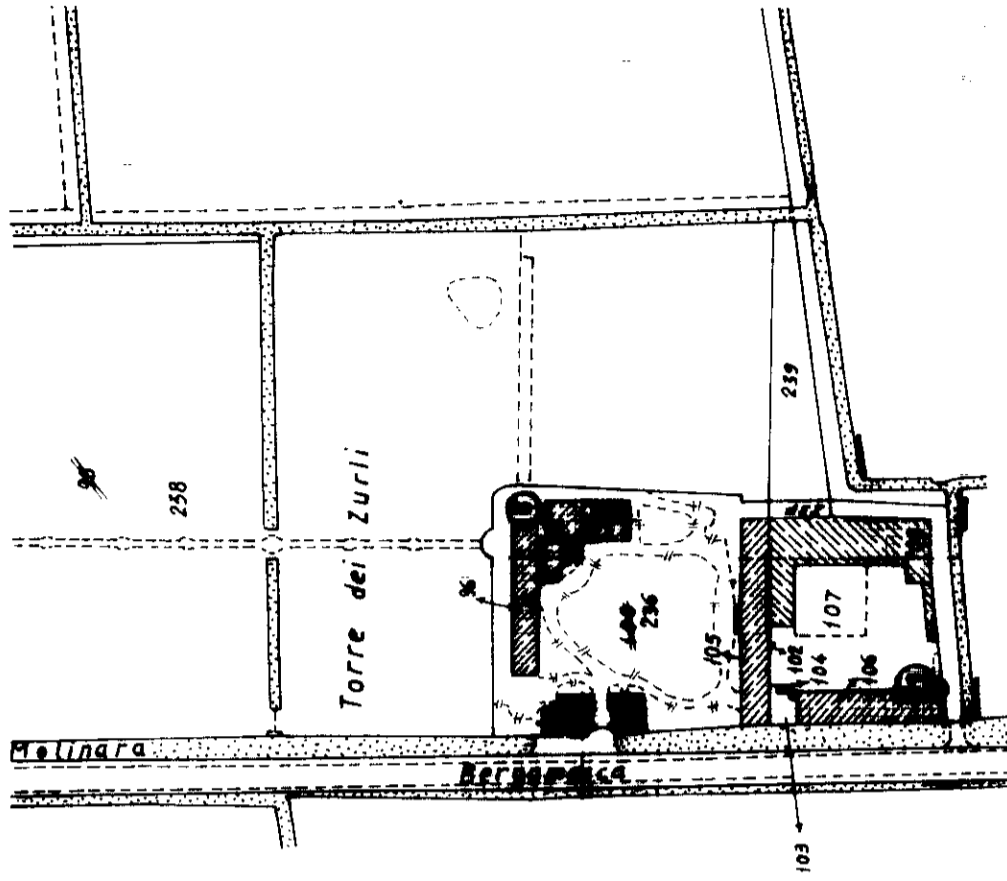
MINISTERO DELLE FINANZE
DIREZIONE GENERALE DEL CATASTO E DEI SS. TT. EE.

CATASTO EDILIZIO URBANO (RDL 13-4-1939, n. 652)

MOD. AM (CEU)

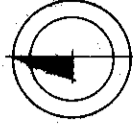
LIRE
700

Planimetria di u.i.u. in Comune di **PIANENGO** via **ROMA** civ. **A**



ESTRATTO DI MAPPA NCTR DI PIANENGO FG. 7 - 1:2000

ORIENTAMENTO



SCALA DI 1: 200

RISERVATO ALL'UFFICIO

Compilata dal **GEOMETRA**

BERTESAGO GIUSEPPE

Iscritto all'albo dei **GEOMETRI**

della provincia di **CREMONA**

n. **1013**

data **7 APR 1997**

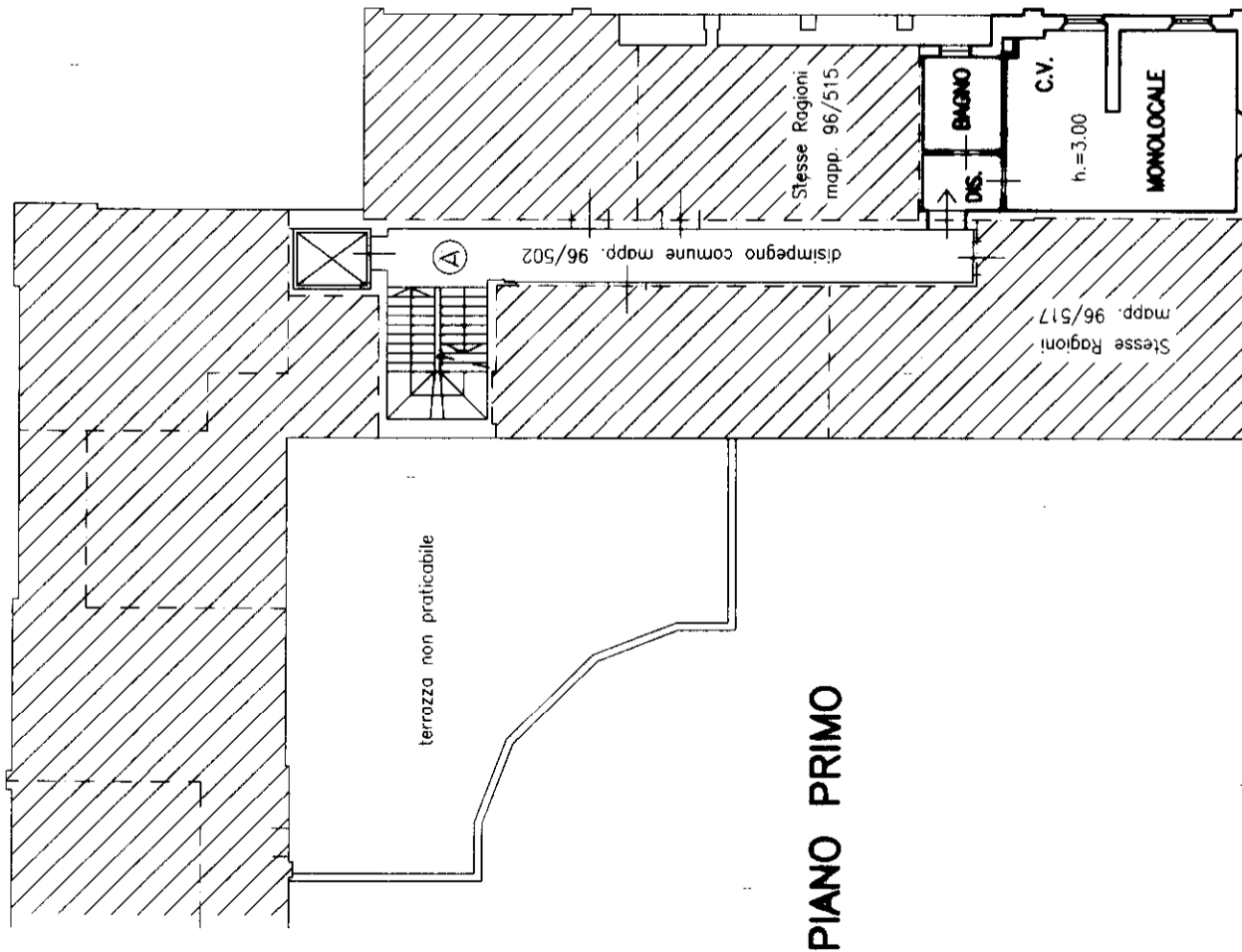
Dichiarazione di N.C.

Denuncia di variazione **XXX**

Identificativi catastali

F. **96** sub **516**

map. **01**



PIANO PRIMO

spazio aereo su cortile comune

spazio aereo su cortile comune

MODULARIO
F. 700, rend. 400

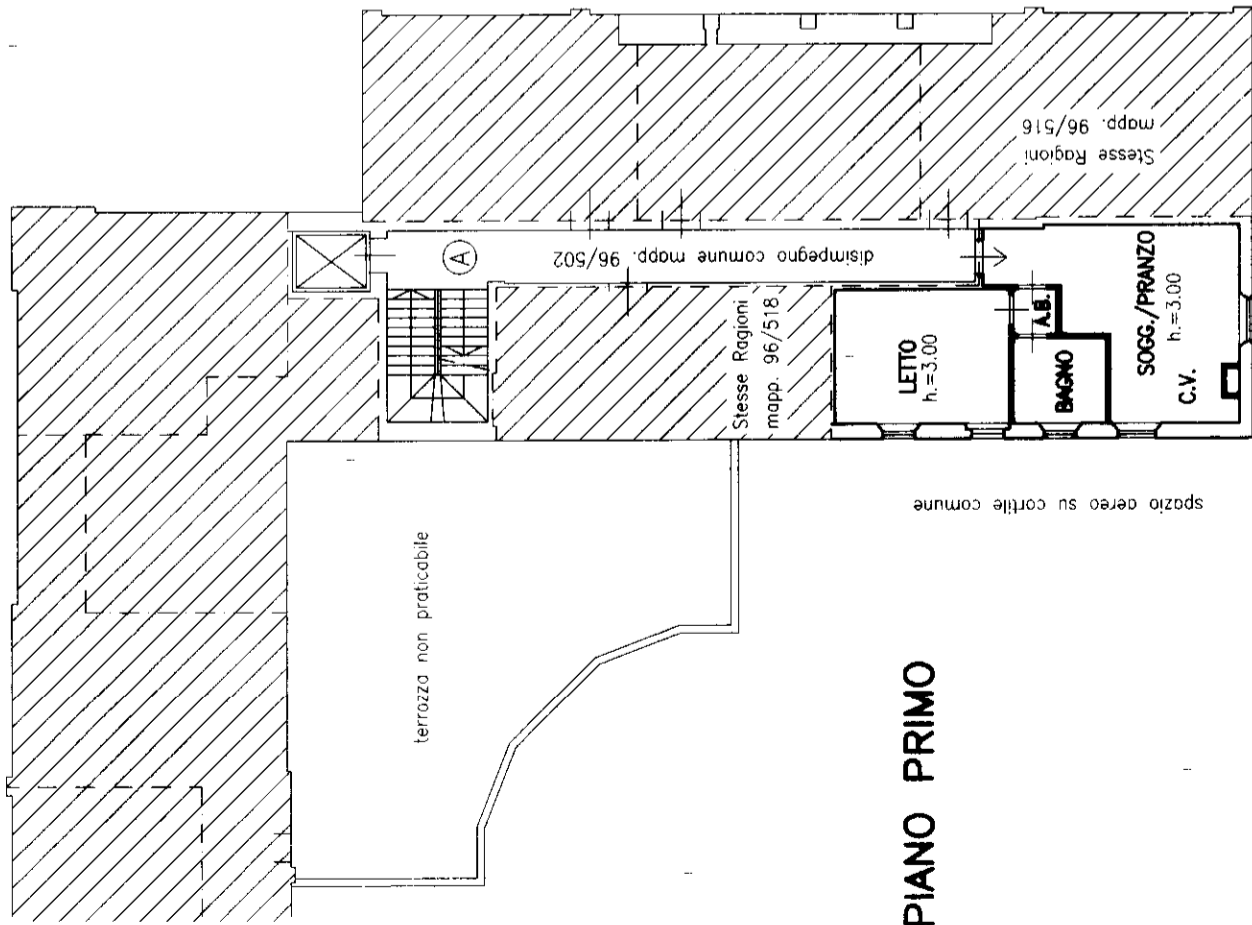


MINISTERO DELLE FINANZE
DIREZIONE GENERALE DEL CATASTO E DEI SS. TT. EE.
CATASTO EDILIZIO URBANO (RDL 13-4-1939, n. 652)

MOD. AN (CEU)

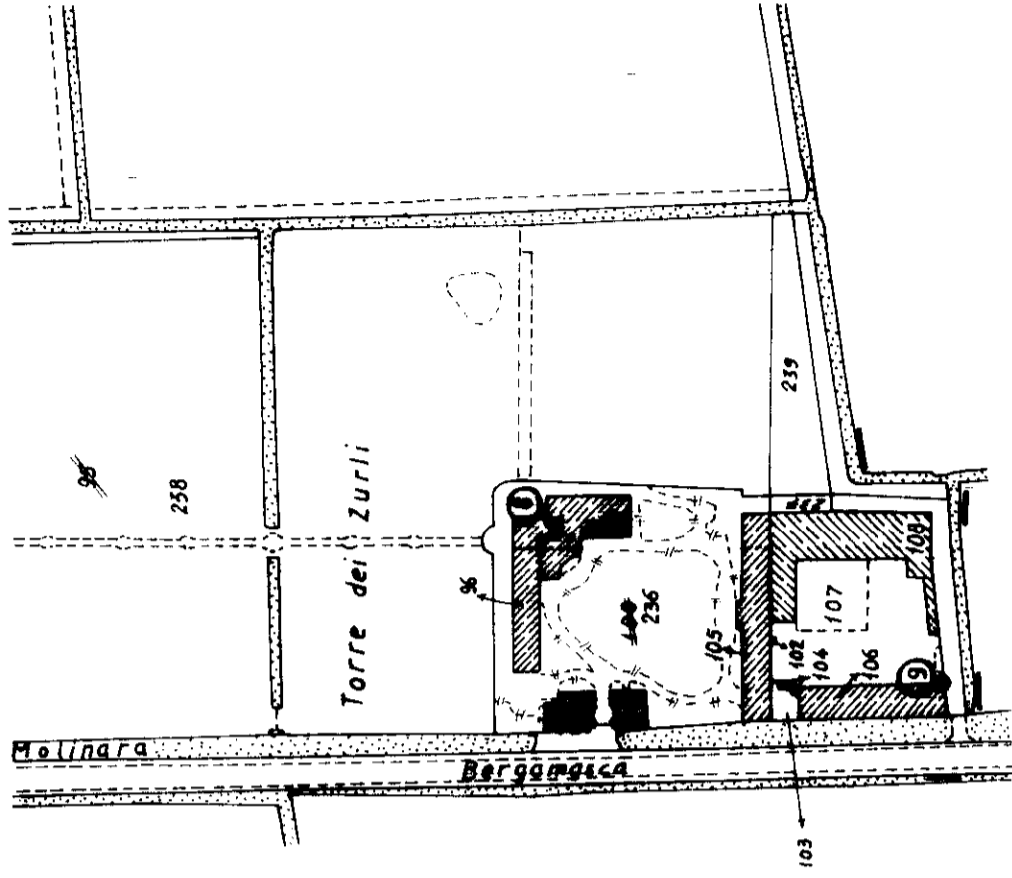
LIRE
700

Planimetria di u.i.u. in Comune di **PIANENGO** via **ROMA** civ. **4**



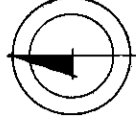
PIANO PRIMO

spazio aereo su cortile comune



ESTRATTO DI MAPPA NCTR DI PIANENGO FG. 7 - 1:2000

ORIENTAMENTO



SCALA DI 1:200

RISERVATO ALL'UFFICIO

Compilata dal **GEOMETRA**

(Titolo, cognome e nome)
BERTESAGO GIUSEPPE

Iscritto all'albo de i **GEOMETRI**

della provincia di **CREMONA** n. **1013**

data **7 APR 1997**

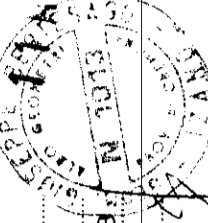
Dichiarazione di N.C.

Denuncia di variazione **XX**

Identificativi catastali

F. **96** sub **517**

luzau 01

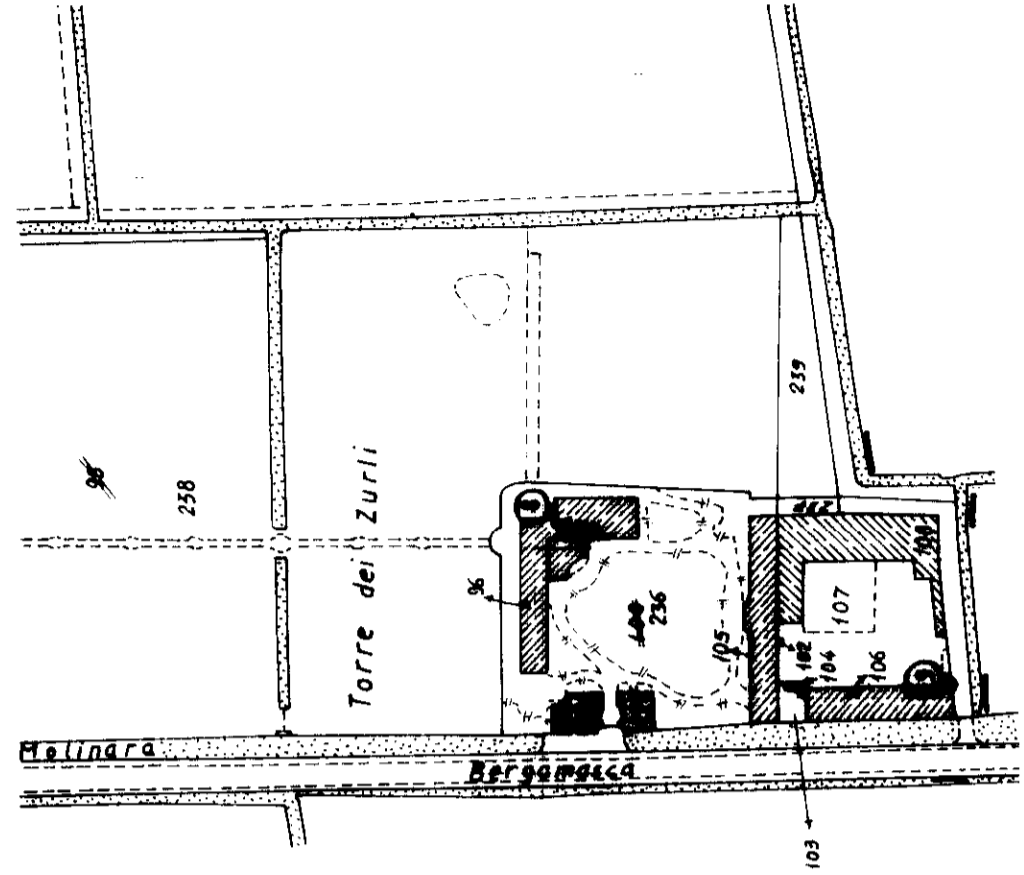


MOD. AN (CEU)
LIRE 700

MINISTERO DELLE FINANZE
DIREZIONE GENERALE DEL CATASTO E DEI SS.TT.EE.
CATASTO EDILIZIO URBANO (RDL 13-4-1939, n. 652)

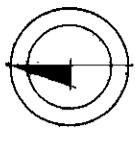


Planimetria di u.i.u. in Comune di **PIANENGO** via **ROMA** civ. **4**



ESTRATTO DI MAPPA NCTR DI PIANENGO FG. 7 - 1:2000

ORIENTAMENTO



SCALA DI 1:200

RISERVATO ALL'UFFICIO

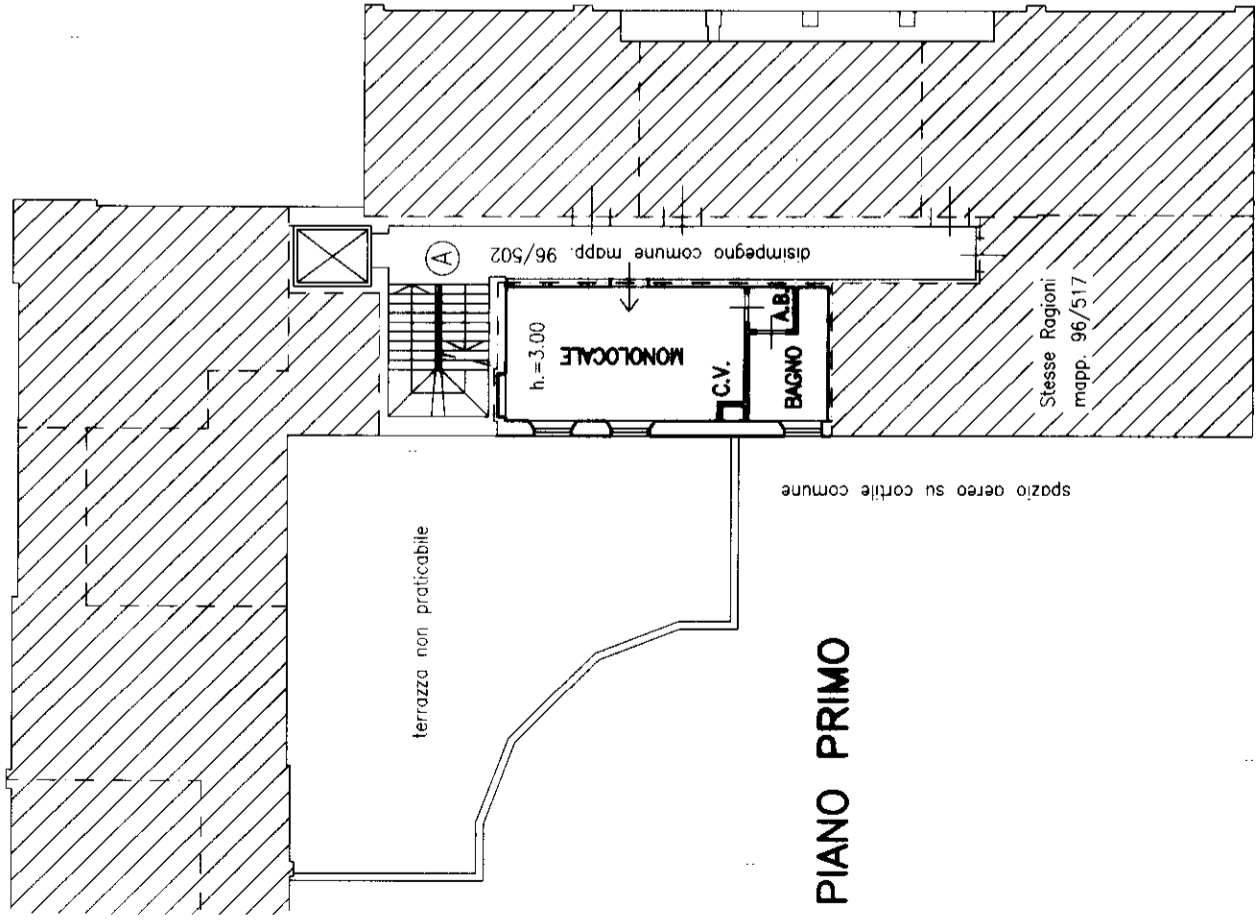
GEOMETRA

Compilata dal **UNGO** **BERTASAGO GIUSEPPE**

Iscritto all'albo dei **GEOMETRI** della provincia di **CREMONA** n. **1013**
data **7 APR. 1997**

Dichiarazione di N.C.
Denuncia di variazione **X**

Identificativi catastali
F. **96** sub **518**
Liquori **01**



PIANO PRIMO

MODULARIO
F. rig. rend. 408

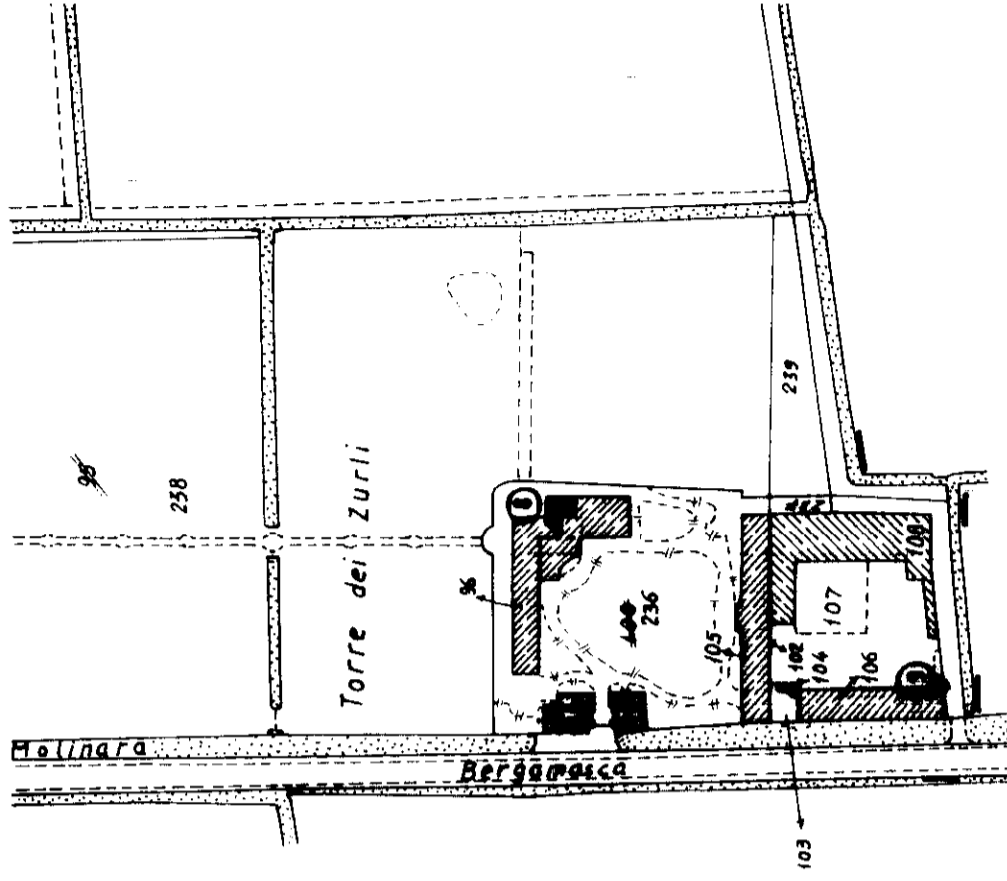


MINISTERO DELLE FINANZE
DIREZIONE GENERALE DEL CATASTO E DEI SS.TT.EE.
CATASTO EDILIZIO URBANO (RDL 13-4-1939, n. 652)

MOD. AN (CEU)

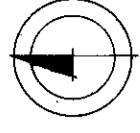
LIRE
700

Planimetria di u.i.u. in Comune di **PIANENGO** via **ROMA** civ. **4**



ESTRATTO DI MAPPA NCIR DI PIANENGO FG. 7 - 1:2000

ORIENTAMENTO



SCALA DI 1: 200

RISERVATO ALL'UFFICIO

Compilata dal **GEOMETRA**
(Titolo, cognome e nome)
BERTESAGO GIUSEPPE

Iscritto all'albo de. i. **GEOMETRI**
della provincia di **CREMONA** n. **1013**

data **7 APR. 1997**

data **7 APR. 1997**

data **7 APR. 1997**

data **7 APR. 1997**

data **7 APR. 1997**

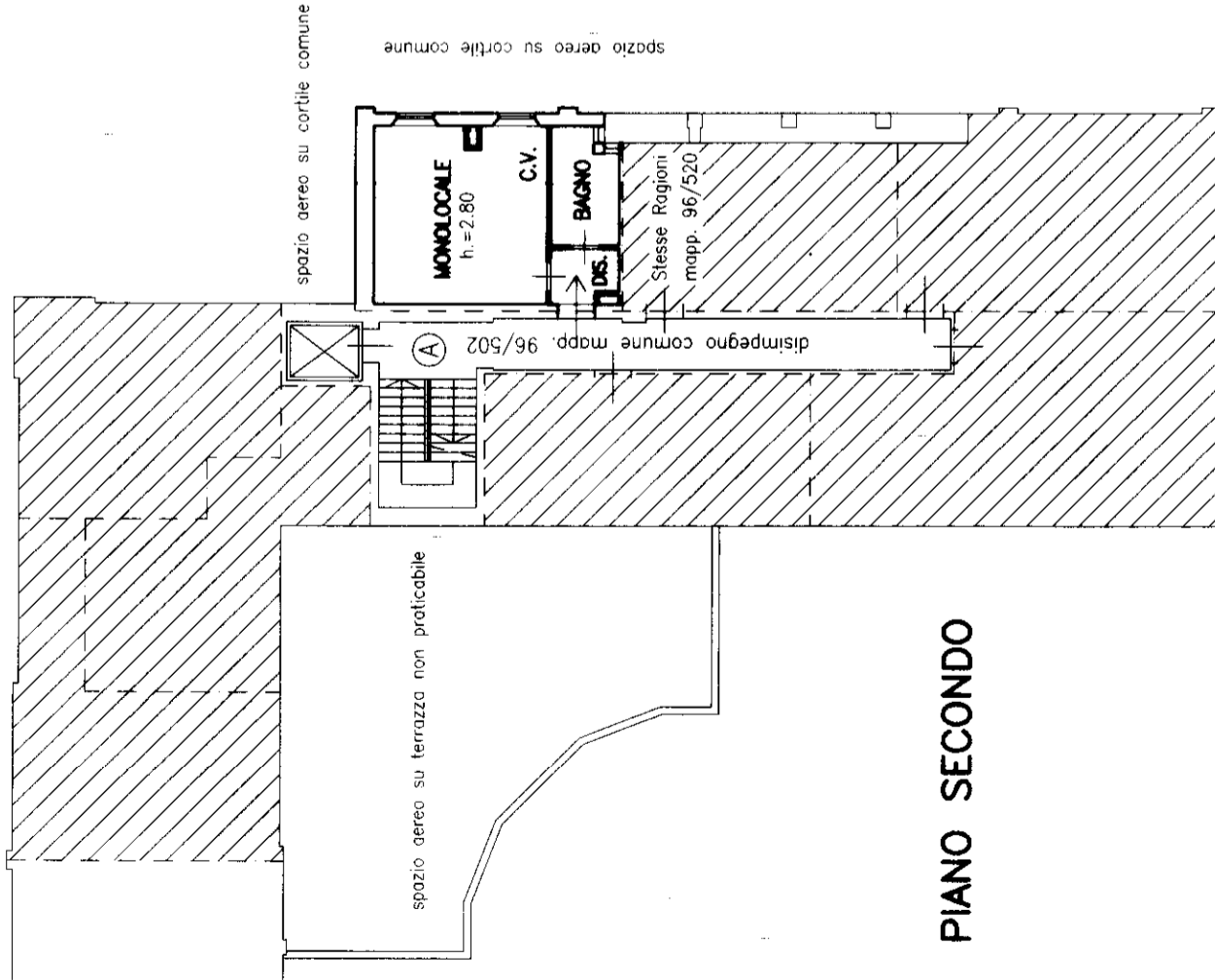
Dichiarazione di N.C.

Denuncia di variazione **XXX**

Identificativi catastali

F. **96** sub. **519**

n. **11111111111111111111**



PIANO SECONDO

MODULARIO
F. fig. rend. 498

MINISTERO DELLE FINANZE
DIREZIONE GENERALE DEL CATASTO E DEI SS. TT. EE.
CATASTO EDILIZIO URBANO (RDL 13-4-1939, n. 652)

MOD. AN (CEU)

LIRE
700

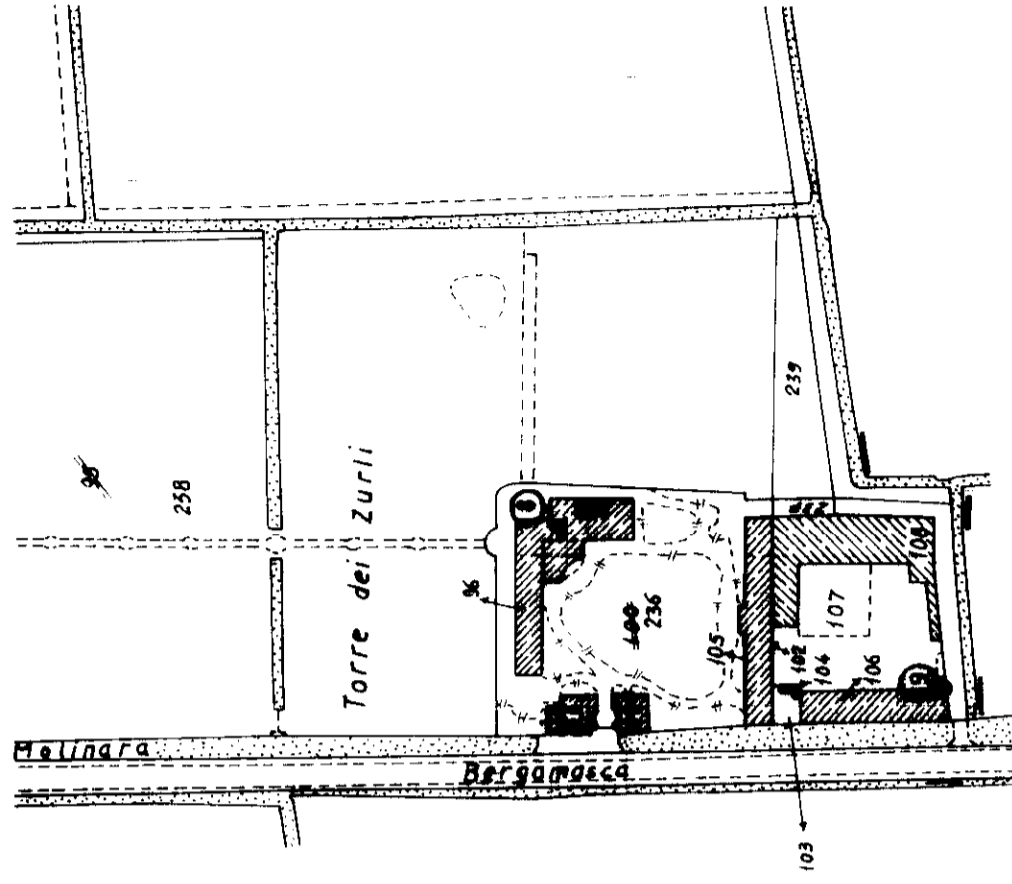
PIANENGO

via ROMA

civ. 4

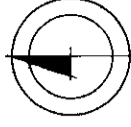
PIANENGO

Planimetria di u.i.u. in Comune di

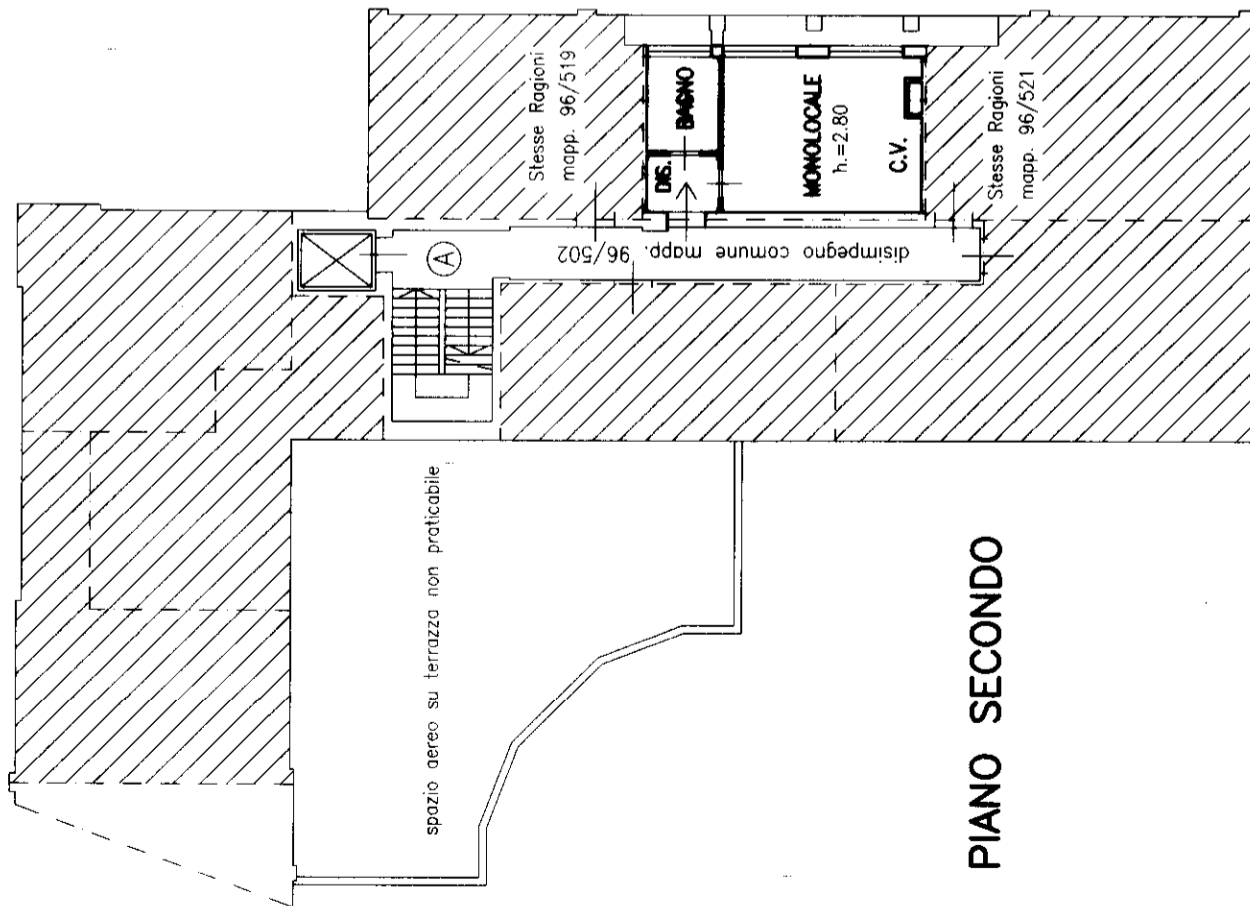


ESTRATTO DI MAPPA NCTR DI PIANENGO FG. 7 - 1:2000

ORIENTAMENTO



SCALA DI 1:200



PIANO SECONDO

RISERVATO ALL'UFFICIO

Compilata dal **GEOMETRA**

BERTESAGO GIUSEPPE

Iscritto all'albo de i **GEOMETRI**

della provincia di **CREMONA**

data **10/13/1997**

Dichiarazione di N.C.


Denuncia di variazione **XXI**

Identificativi catastali

F. **7**

P. **96** sub **520**

data **11/01/01**



MODULANO
F. rig. numer. 001

MINISTERO DELLE FINANZE

DIREZIONE GENERALE DEL CATASTO E DEI SS.TT.EE.

CATASTO EDILIZIO URBANO (RDL 13-4-1939, n. 652)

MOD. AN (CEU)

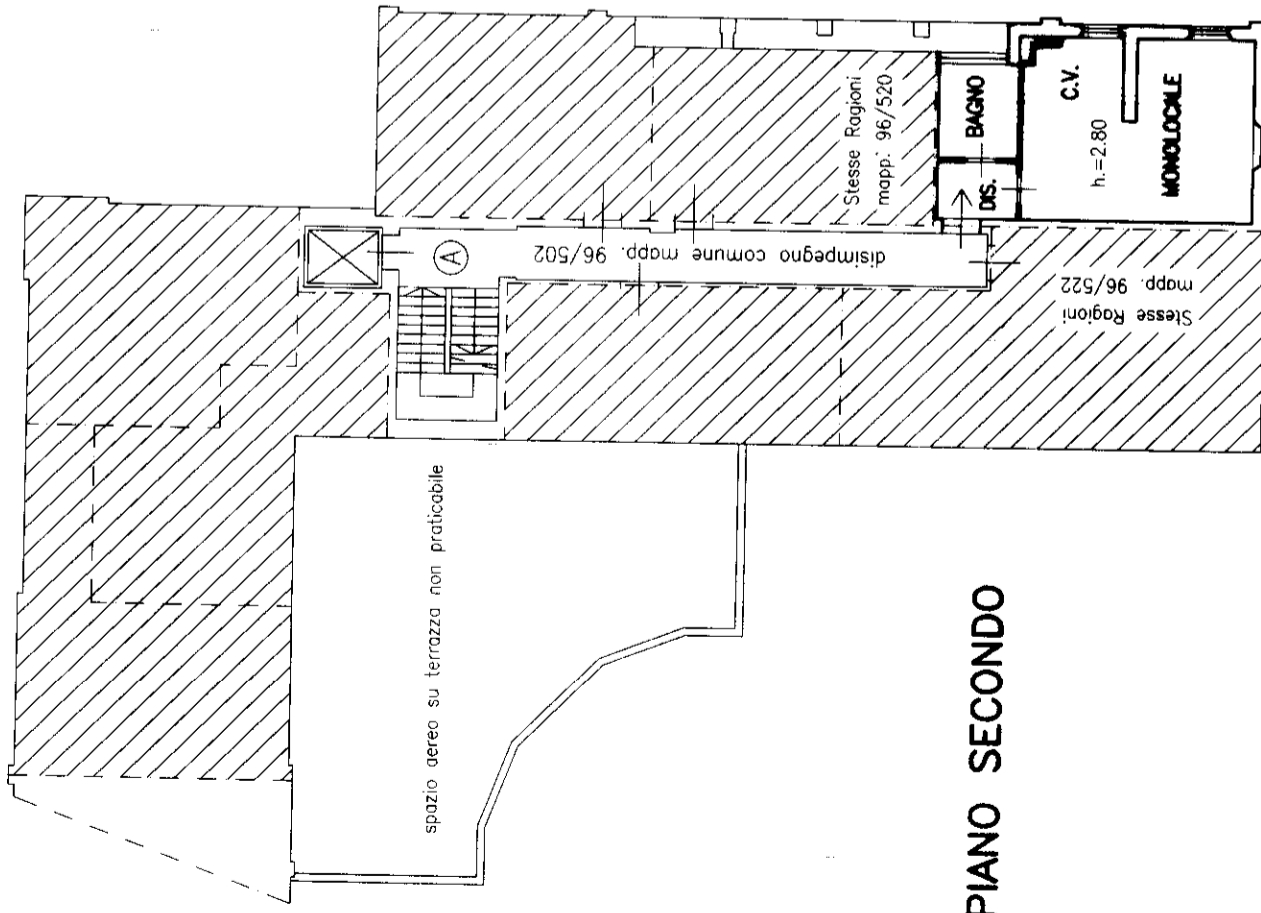
LIRE
700

civ. 4

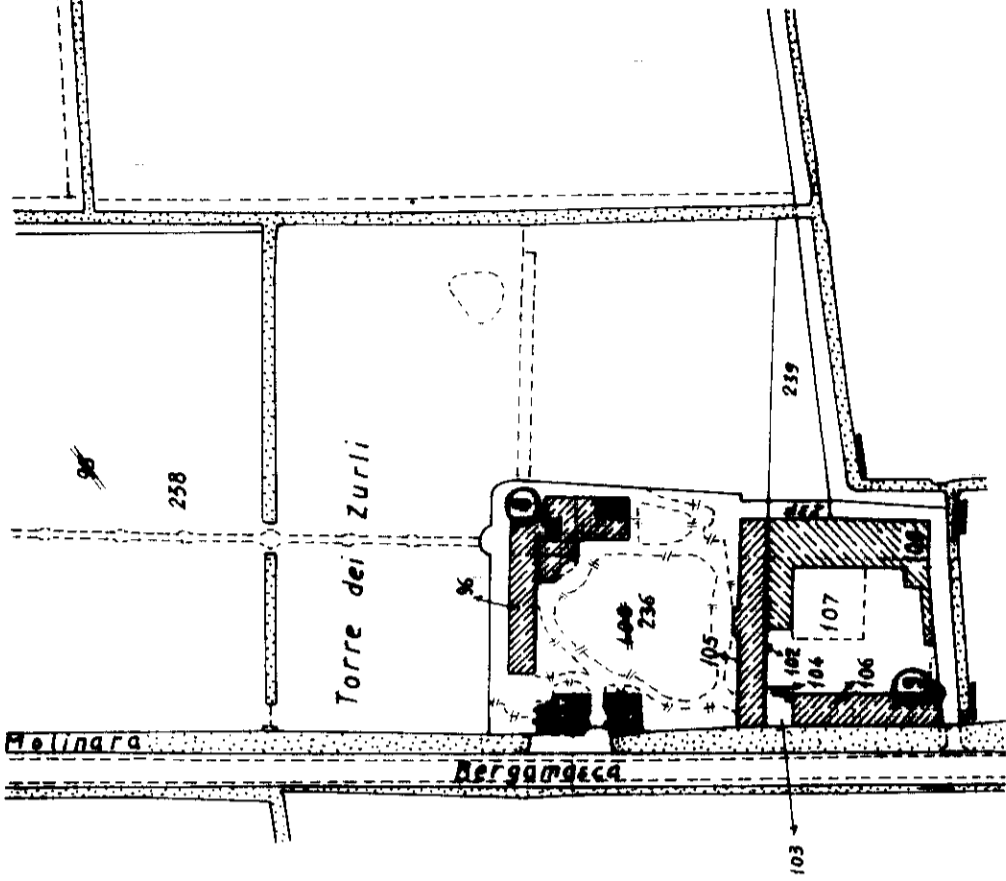
via **ROMA**

PIANENGO

Planimetria di u.i.u. in Comune di



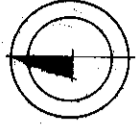
PIANO SECONDO



ESTRATTO DI MAPPA NCTR DI PIANENGO FG. 7 - 1:2000

spazio aereo su cortile comune

ORIENTAMENTO



SCALA Di 1: 200

RISERVATO ALL'UFFICIO

Compilata dal GEOMETRA

BERTSAGO GIUSEPPE

iscritto all'albo de i GEOMETRI

della provincia di CREMONA

data 7 APR 1997

Dichiarazione di N.C.

Denuncia di variazione

Modificativi catastali

F. n. 96 sub. 521

MODULARIO
F. fog. rend. 488

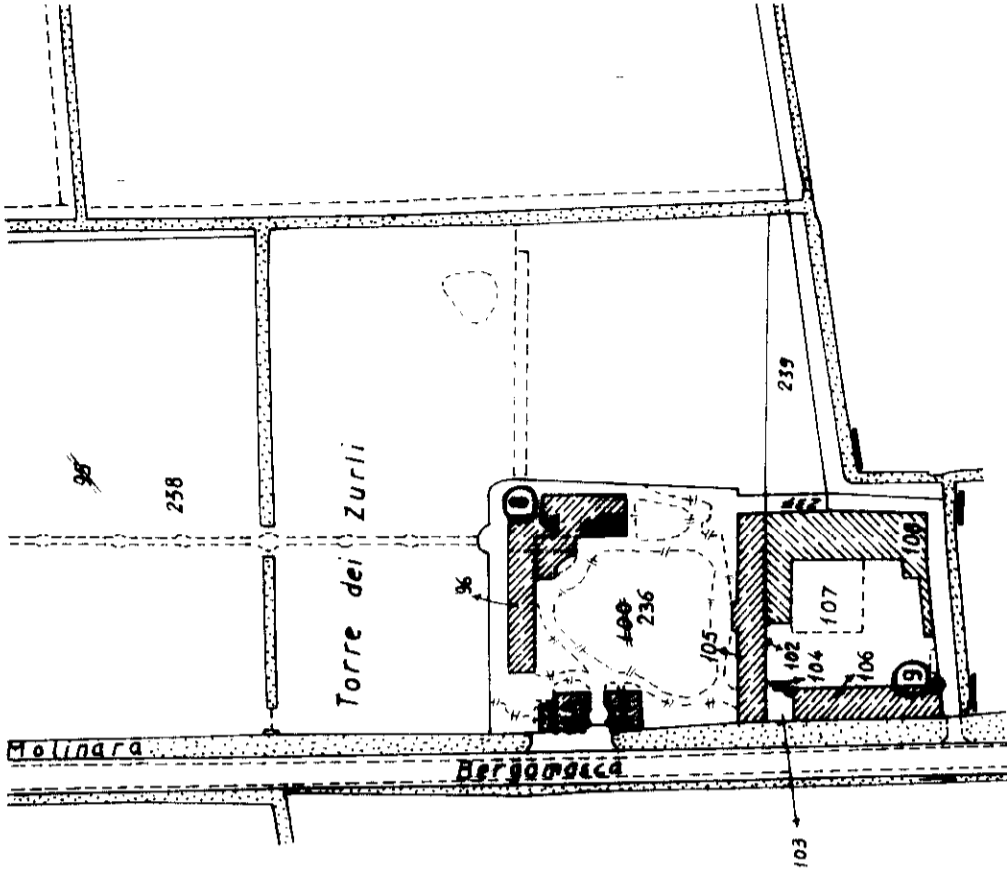


MINISTERO DELLE FINANZE
DIREZIONE GENERALE DEL CATASTO E DEI SS.TT.EE.
CATASTO EDILIZIO URBANO (RDL 13-4-1938, n. 652)

MOD. AN (CEU)

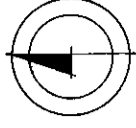
LIRE
700

Planimetria di u.i.u. in Comune di **PIANENGO** via **ROMA** civ. **4**



ESTRATTO DI MAPPA NCTR DI PIANENGO FG. 7 - 1:2000

ORIENTAMENTO



SCALA DI 1:200

RISERVATO ALL'UFFICIO

11A00765

Compilata dal **GEOMETRA**

(Titolo, cognome e nome)
BERTESAGO GIUSEPPE

Iscritto all'albo de **i GEOMETRI**

di **CREMONA**

n. **1013**

data **7 APR. 1997**

LE

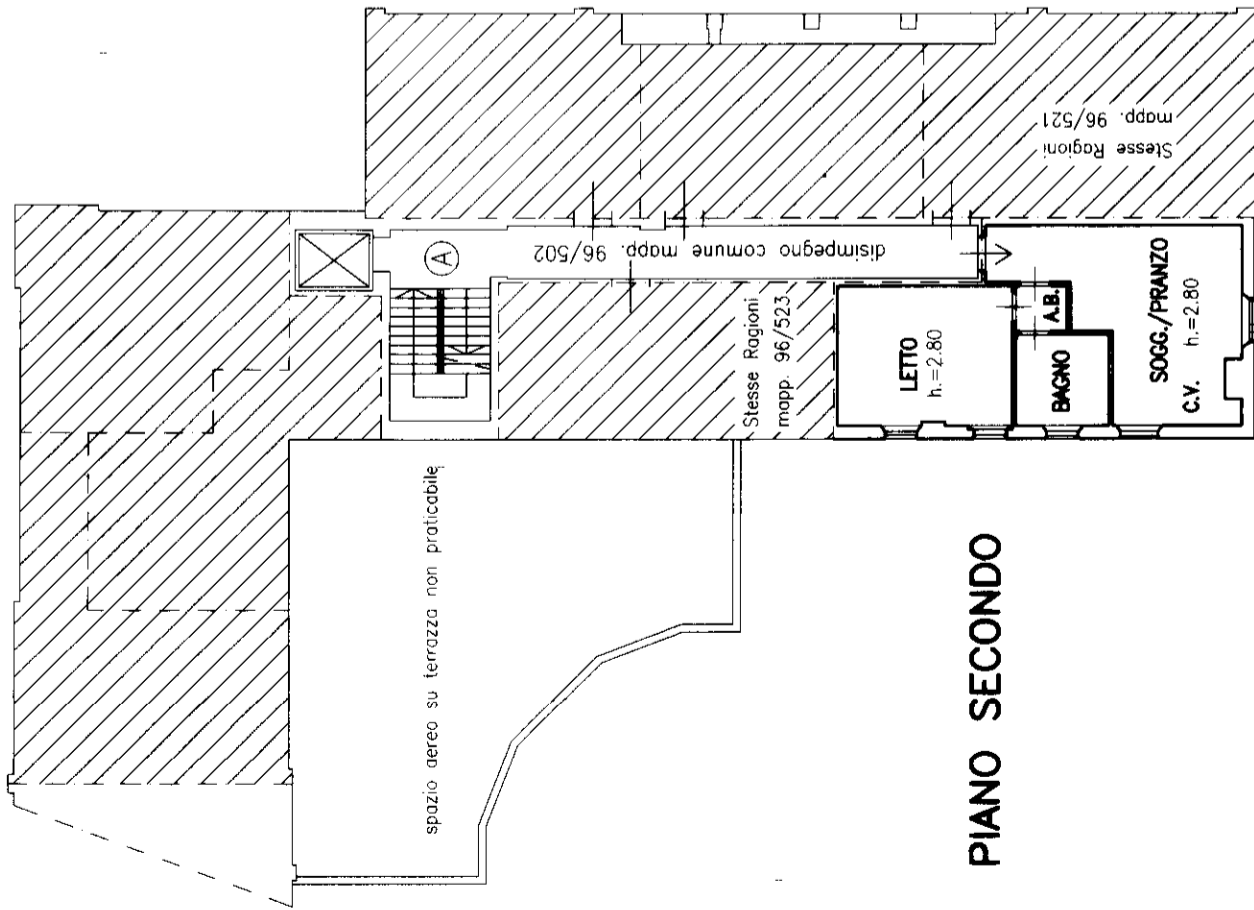
Dichiarazione di N.C.

Denuncia di variazione **XX**

Identificativi catastali

F. **96** sub **522**

in **11/01/01**



PIANO SECONDO

MODULARIO
F. rig. rend. 008

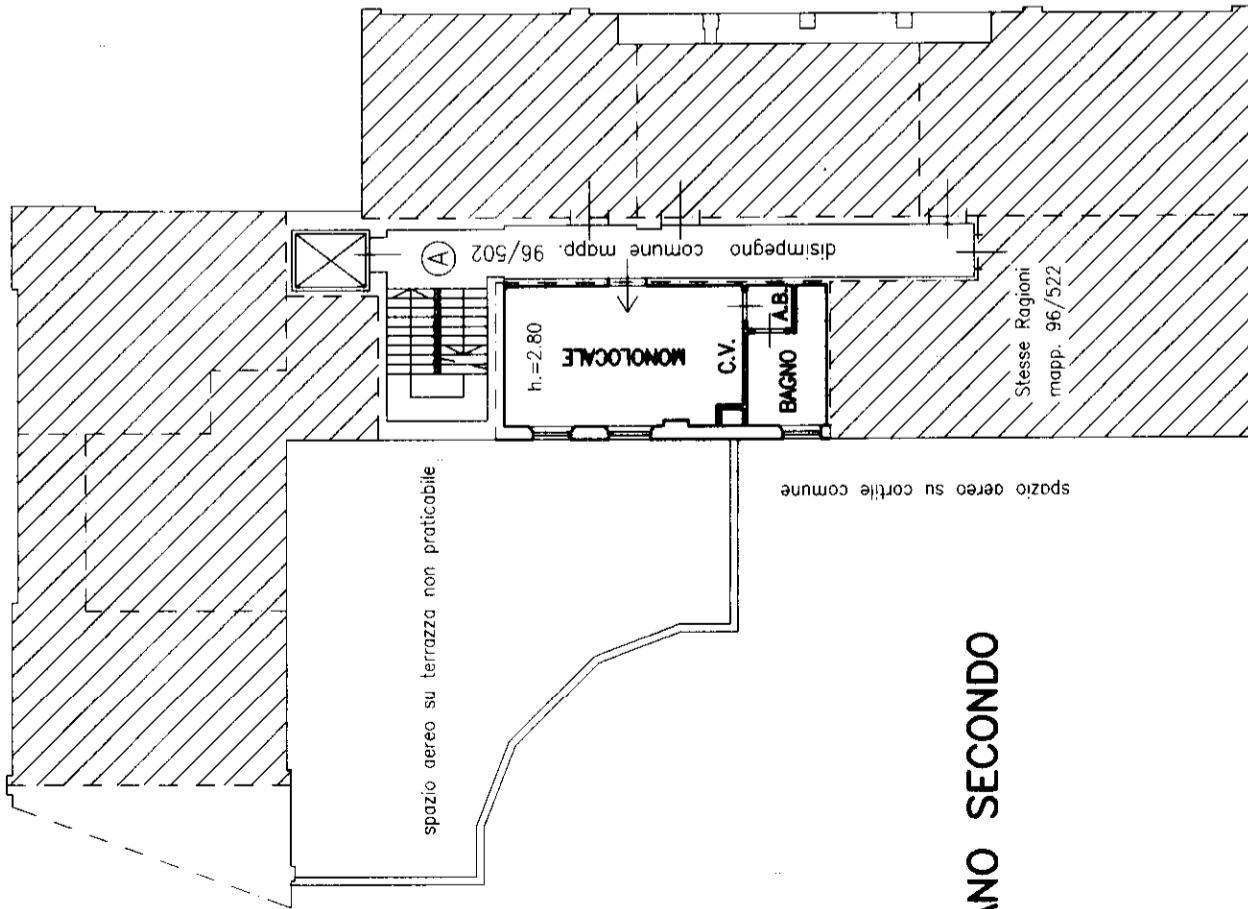


MINISTERO DELLE FINANZE
DIREZIONE GENERALE DEL CATASTO E DEI SS. TT. EE.
CATASTO EDILIZIO URBANO (RDL 13-4-1939, n. 652)

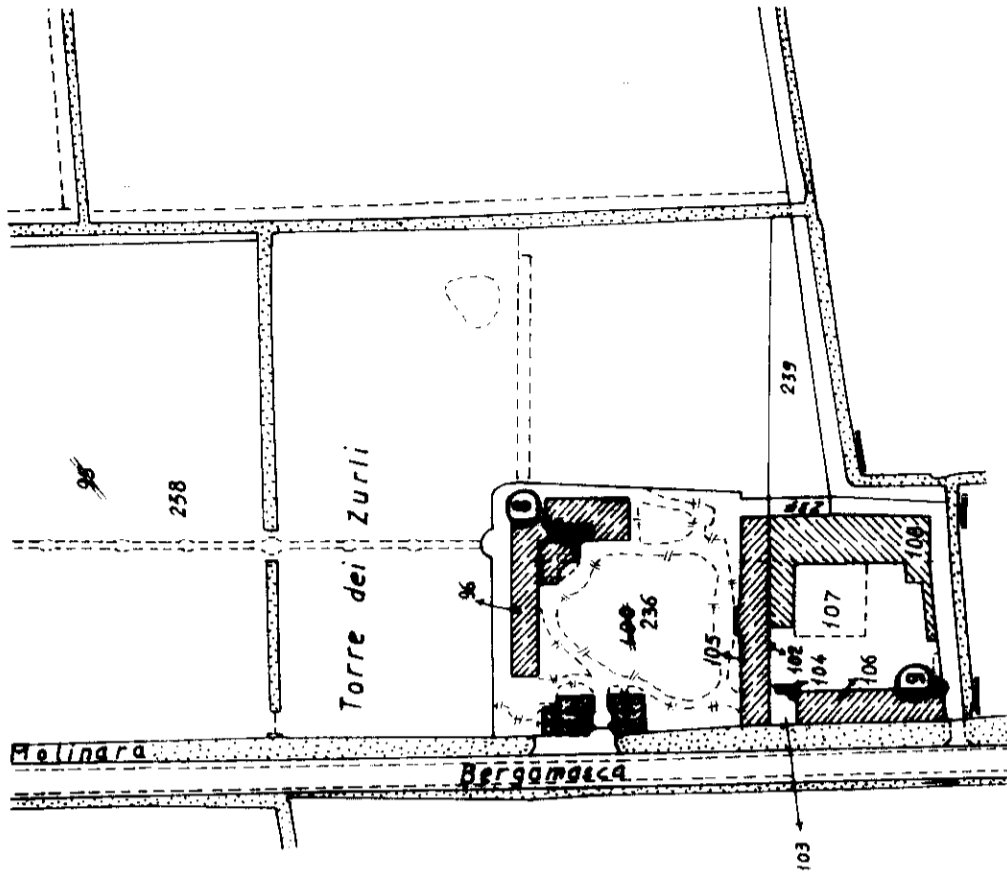
MOD. AN (CEU)

LIRE
700

Planimetria di u.i.u. in Comune di PIANENGO via ROMA civ. 4

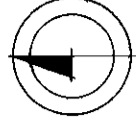


PIANO SECONDO



ESTRATTO DI MAPPA NCTR DI PIANENGO FG. 7 - 1:2000

ORIENTAMENTO



SCALA DI 1:200

RISERVATO ALL'UFFICIO

Compilata dal **GEOMETRA**

(Titolo, cognome e nome)
BERTESAGO GIUSEPPE

Iscritto all'albo de i **GEOMETRI**

CREMONA

n. **1013**

della provincia di

data **7 APR. 1997**

Dichiarazione di N.C.


Denuncia di variazione **XX**

Identificativi catastali

F. **7**

n. **96 sub 523**

mappe **01**



MODULARIO
F. fig. rend. 000

MINISTERO DELLE FINANZE

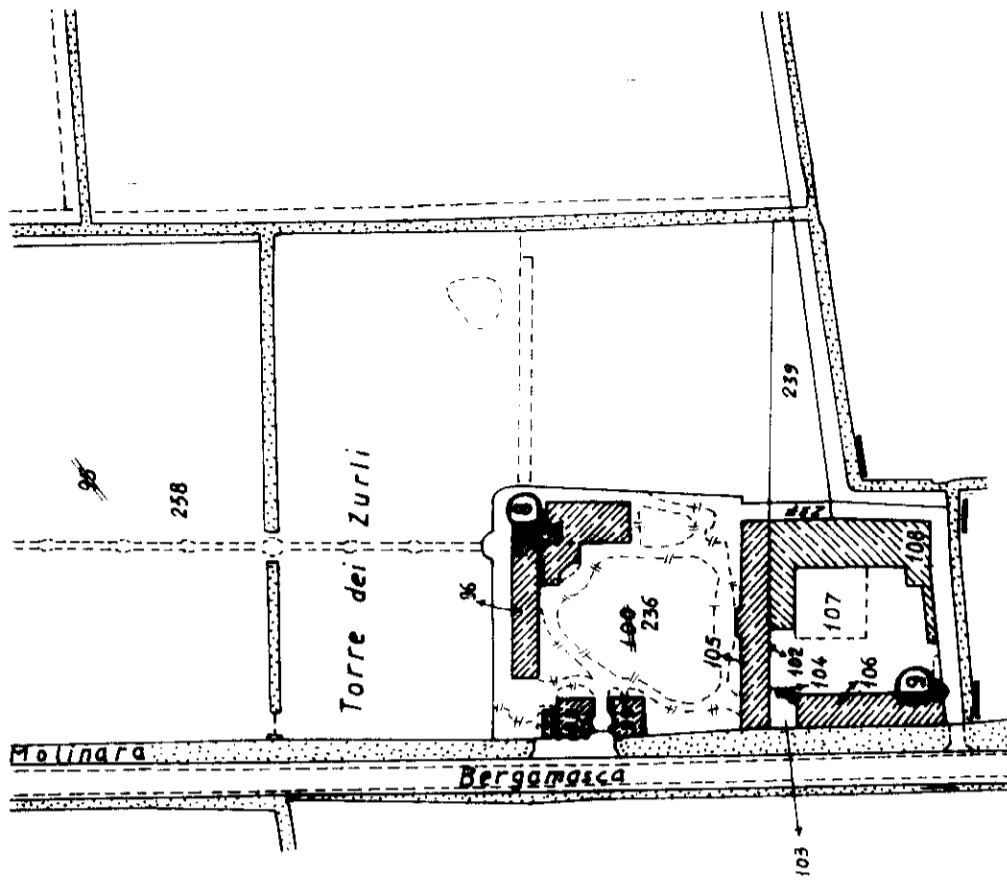
DIREZIONE GENERALE DEL CATASTO E DEI SS. TT. EE.

CATASTO EDILIZIO URBANO (RDL 13-4-1939, n. 652)

MOD. AN (CEU)

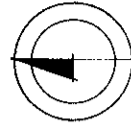
LIRE
700

Planimetria di u.i.u. in Comune di **PIANENGO** via **ROMA** civ. **4**



ESTRATTO DI MAPPA NCTR DI PIANENGO FG. 7 - 1:2000

ORIENTAMENTO



SCALA DI 1:200

RISERVATO ALL'UFFICIO

GEOMETRA

Compilata dal

(Titolo, cognome e nome)
BERTESAGO GIUSEPPE

Iscritto all'albo de

la provincia di **CREMONA**

n. **1013**

data **7 APR. 1997**

Dichiarazione di N.C.

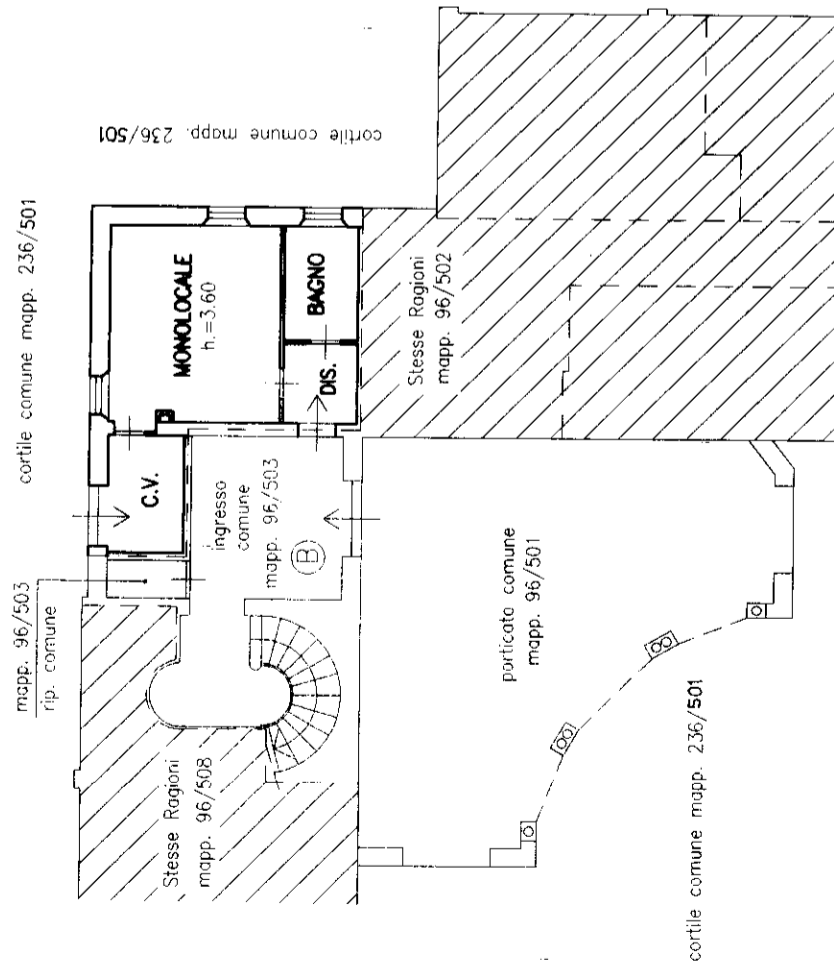
Denuncia di variazione

Identificativi catastali

F. **96** SUP **524**

mappe **01**

PIANO TERRA



MODULARIO
F. 1/10 - mod. 008

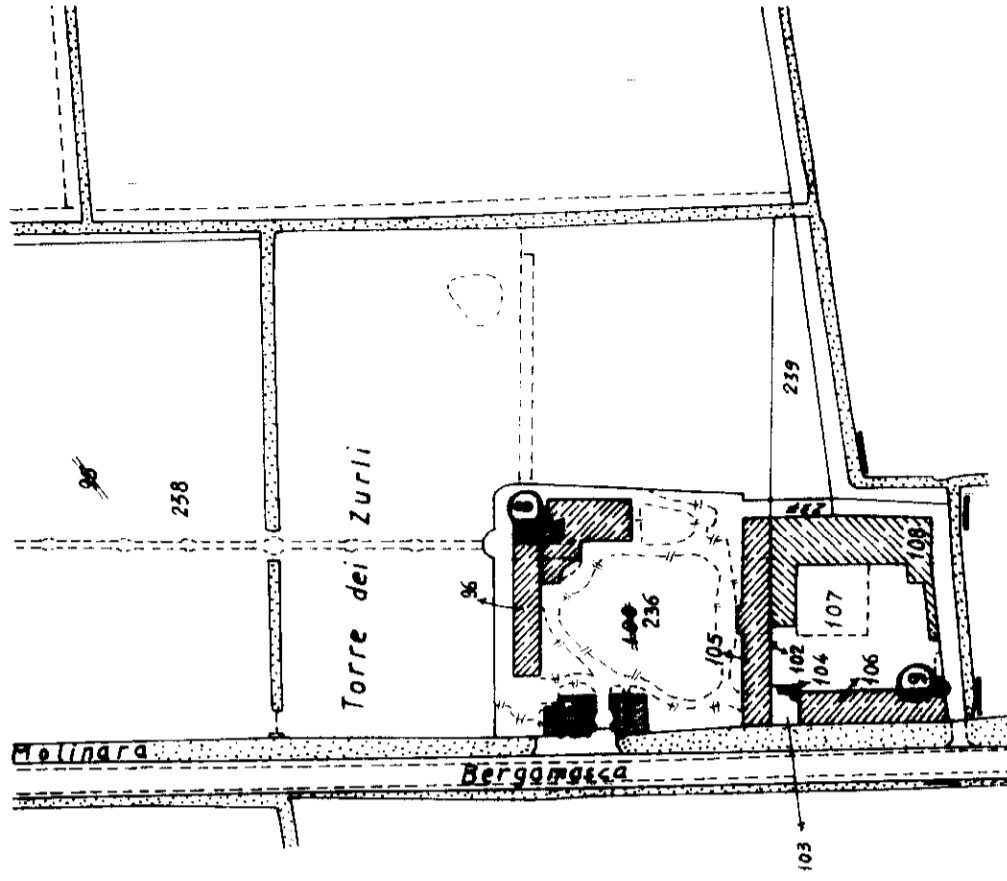
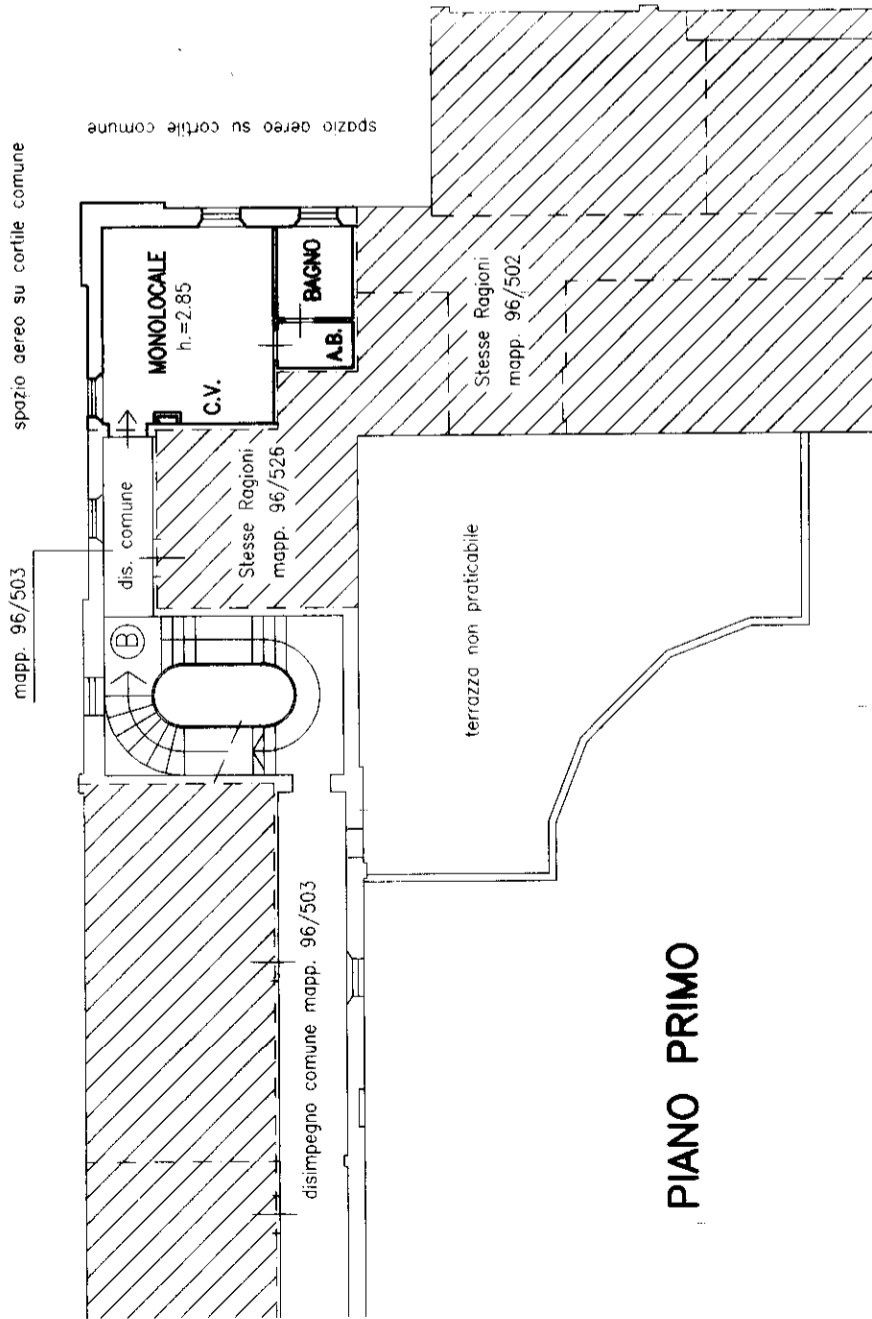


MINISTERO DELLE FINANZE
DIREZIONE GENERALE DEL CATASTO E DEI SS. TT. EE.
CATASTO EDULIZIO URBANO (RDL 13-4-1939, n. 652)

MOD. AN (CEU)

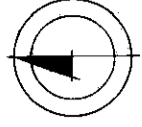
LIRE
700

Planimetria di u.i.u. in Comune di **PIANENGO** via **ROMA** civ. **4**



ESTRATTO DI MAPPA NCTR DI PIANENGO FG. 7 - 1:2000

ORIENTAMENTO



SCALA DI 1:200

RISERVATO ALL'UFFICIO

Compilata dal **GEOMETRA**

(Linea, cognome e nome)
BERTESAGO GIUSEPPE

Iscritto all'albo de i **GEOMETRI**

della provincia di **CREMONA** n. **1013**

data **7 APR. 1997**


Dichiarazione di N.C.

Denuncia di variazione

Identificativi catastali

F. **96** sub. **525**

mappe **01**



MODULARIO
F. rig. rend. 408

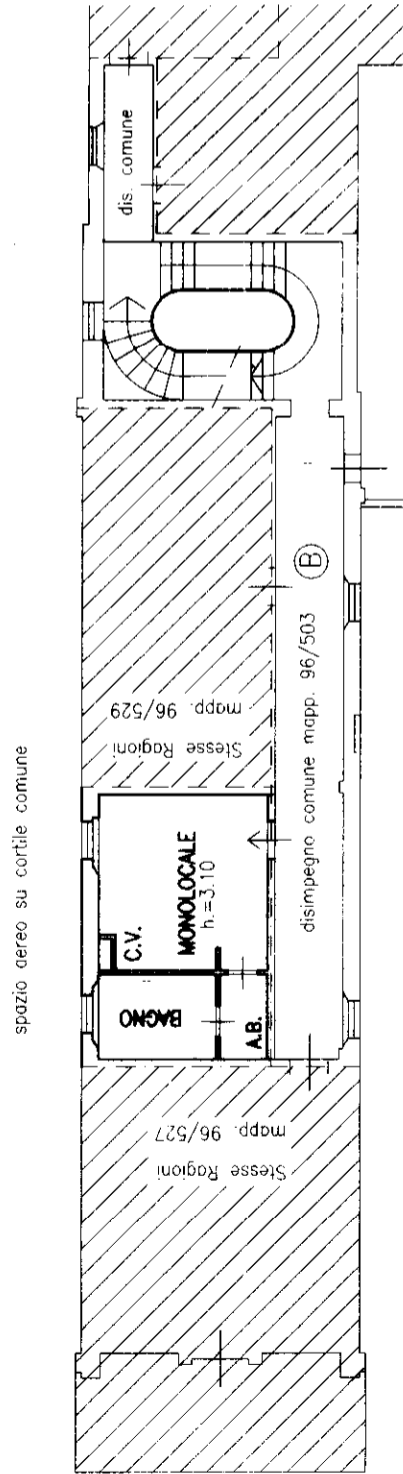
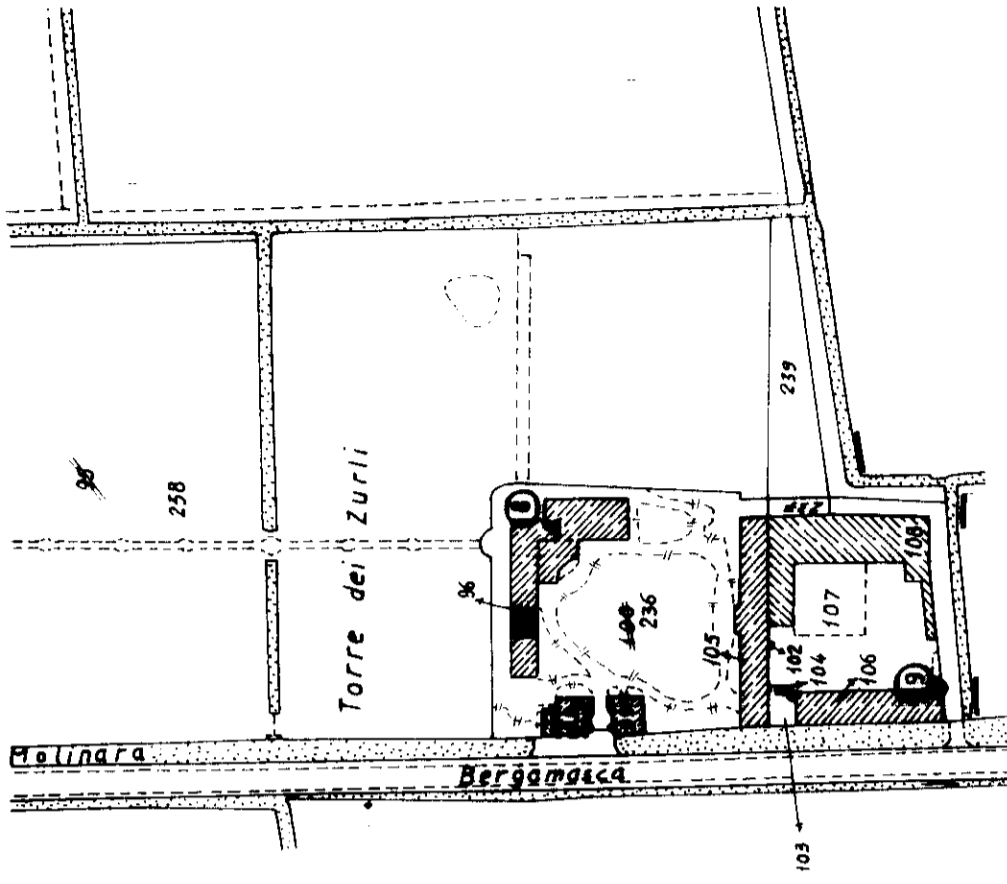


MINISTERO DELLE FINANZE
DIREZIONE GENERALE DEL CATASTO E DEI SS. TT. EE.
CATASTO EDILIZIO URBANO (RDL 13-4-1939, n. 652)

MOD. AN (CEU)

LIRE
700

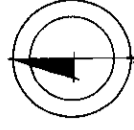
Planimetria di u.i.u. in Comune di **PIANENGO** via **ROMA** civ. **4**



PIANO PRIMO

ESTRATTO DI MAPPA NCTR DI PIANENGO FG. 7 - 1:2000

ORIENTAMENTO



SCALA DI I: 200

RISERVATO ALL'UFFICIO

GEOMETRA

Compilata dal (Titolo, cognome e nome)

BERTESAGO GIUSEPPE

iscritto all'albo dei GEOMETRI

della provincia di CREMONA n. 1043

data **7 APR. 1997**

Dichiarazione di N.C.

Denuncia di variazione **XXX**

Identificativi catastali

F. **7**

n. **96** sub. **528**

map. **01**

Catasto dei Fabbricati - Situazione al 06/08/2021 - Comune di PIANENGO (G558) - < Foglio: 7 - Particella: 96 - Subalterno: 528 >
VIA ROMA n. 4 piano 1 secda B.

MODULARIO
F. rig. rend. 486

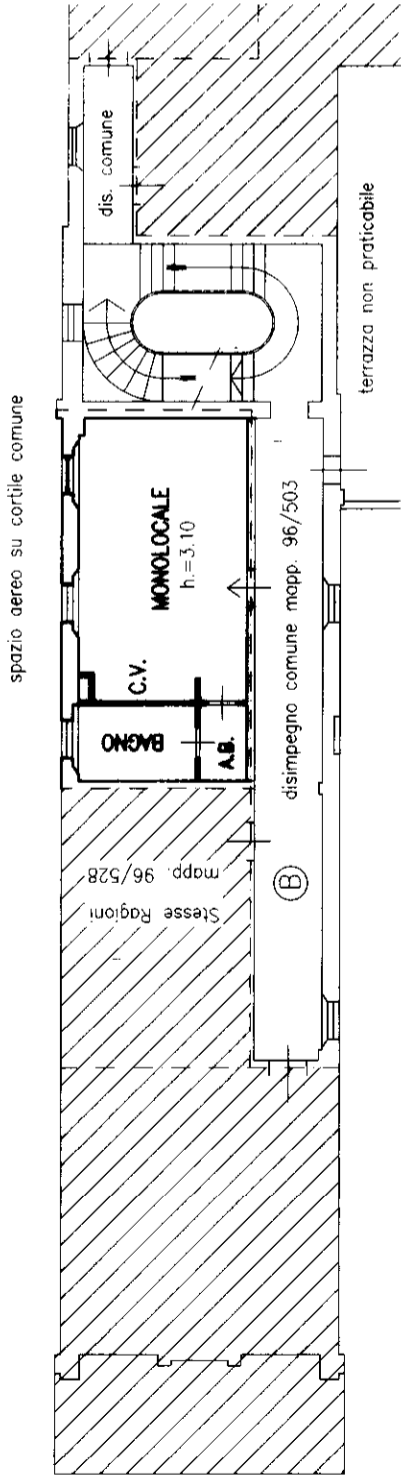


MINISTERO DELLE FINANZE
DIREZIONE GENERALE DEL CATASTO E DEI SS.TT.EE.
CATASTO EDILIZIO URBANO (RDL 13-4-1939, n. 652)

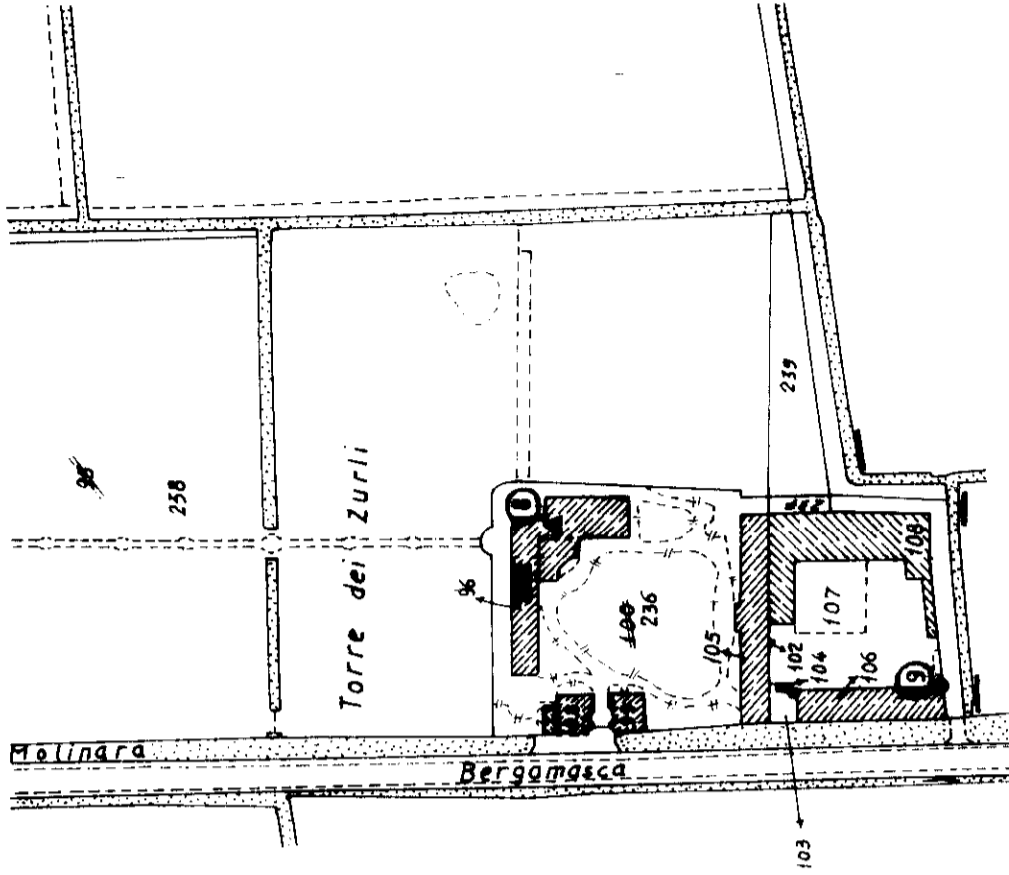
MOD. AN (CEU)

LIRE
700

Planimetria di u.i.u. in Comune di **PIANENGO** via **ROMA** civ. **4**

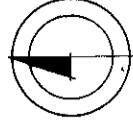


PIANO PRIMO



ESTRATTO DI MAPPA NCTR DI PIANENGO FG. 7 - 1:2000

ORIENTAMENTO



SCALA DI 1: 200

RISERVATO ALL'UFFICIO

Compilata dal **GEOMETRA**

(Titolo, cognome e nome)
BERTESAGO GIUSEPPE

Iscritto all'albo de i **GEOMETRI**

della provincia di **CREMONA**

n. **1013**
data **- 7 APR. 1997**

Dichiarazione di N.C.

Denuncia di variazione **XXX**

Identificativi catastali

F. **7**

n. **96** sub **529**

Stato **libero**

MODULARIO
F. 14 - mod. 200

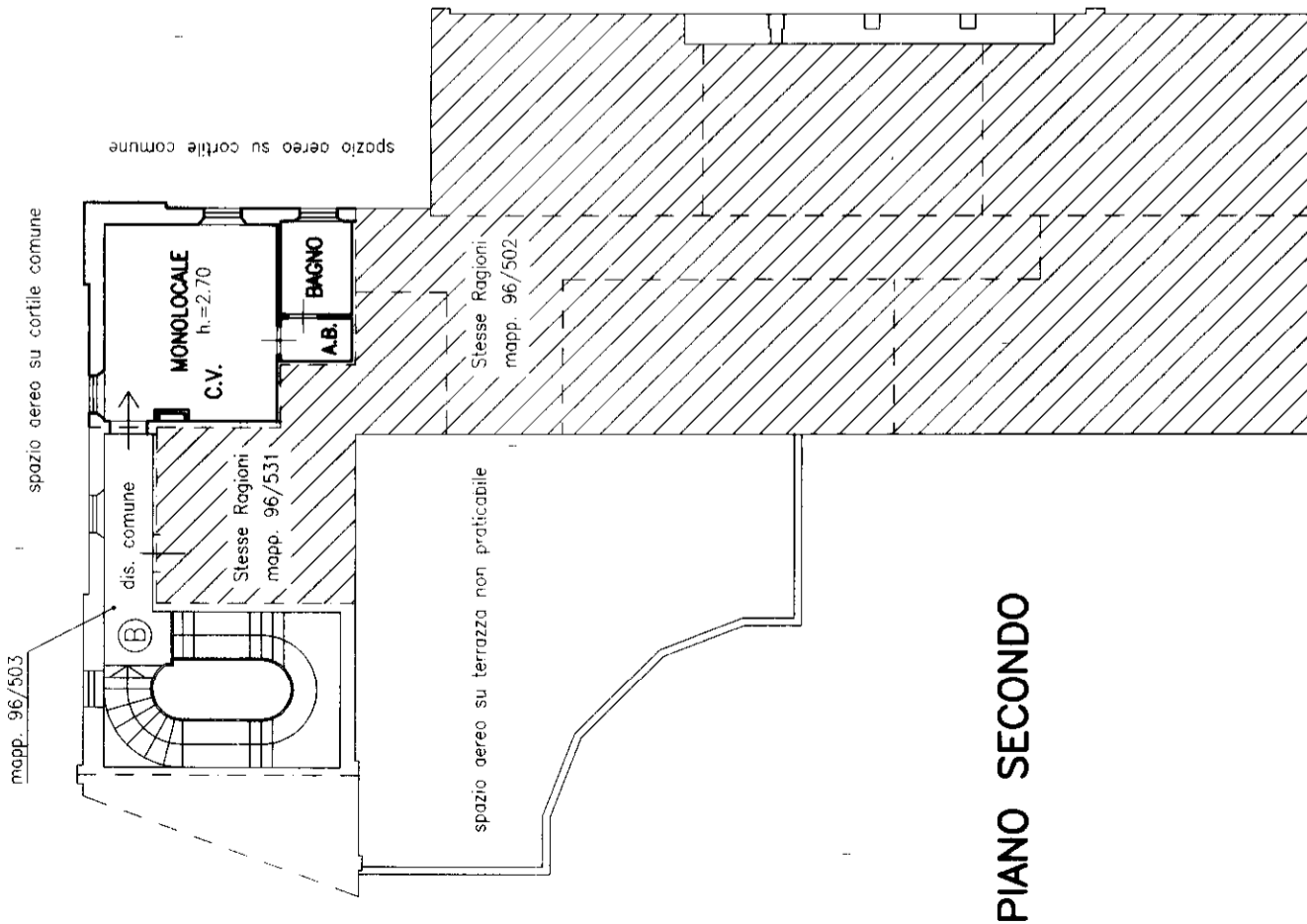


MINISTERO DELLE FINANZE
DIREZIONE GENERALE DEL CATASTO E DEI SS.TT.EE.
CATASTO EDILIZIO URBANO (RDL 13-4-1939, n. 652)

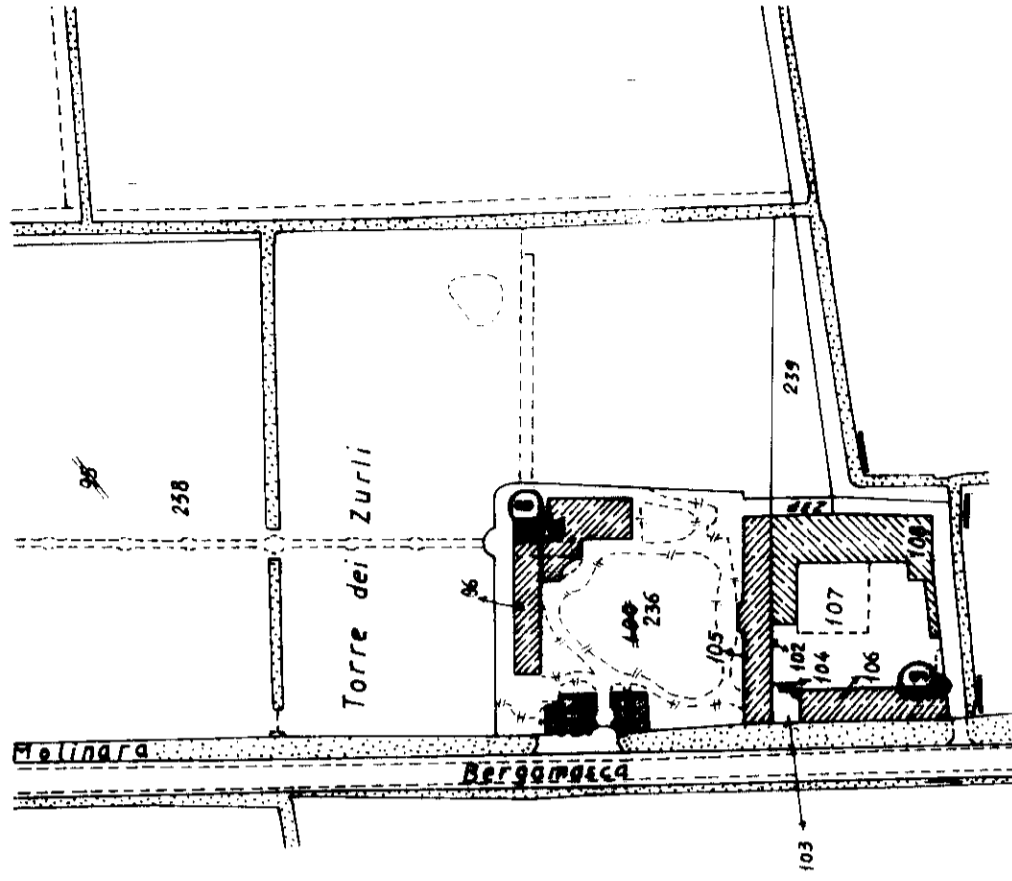
MOD. AN (CEU)

LIRE
700

Planimetria di u.i.u. in Comune di **PIANENGO** via **ROMA** civ. **4**

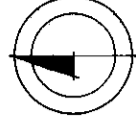


PIANO SECONDO



ESTRATTO DI MAPPA NCTR DI PIANENGO FG. 7 - 1:2000

ORIENTAMENTO



SCALA DI 1:200

RESERVATO ALL'UFFICIO

Compilata dal **GEOMETRA**
BERTESAGO GIUSEPPE
(Tito, cognome e nome)

Iscritto all'albo dei **GEOMETRI**
della provincia di **CREMONA**



data **7 APR. 1997**

Dichiarazione di N.C.
Denuncia di variazione **XXX**

Identificativi catastali
F. **7**
n. **96** sub. **530**
.....**map 01**.....

MODULARIO
F. fig. rend. 488

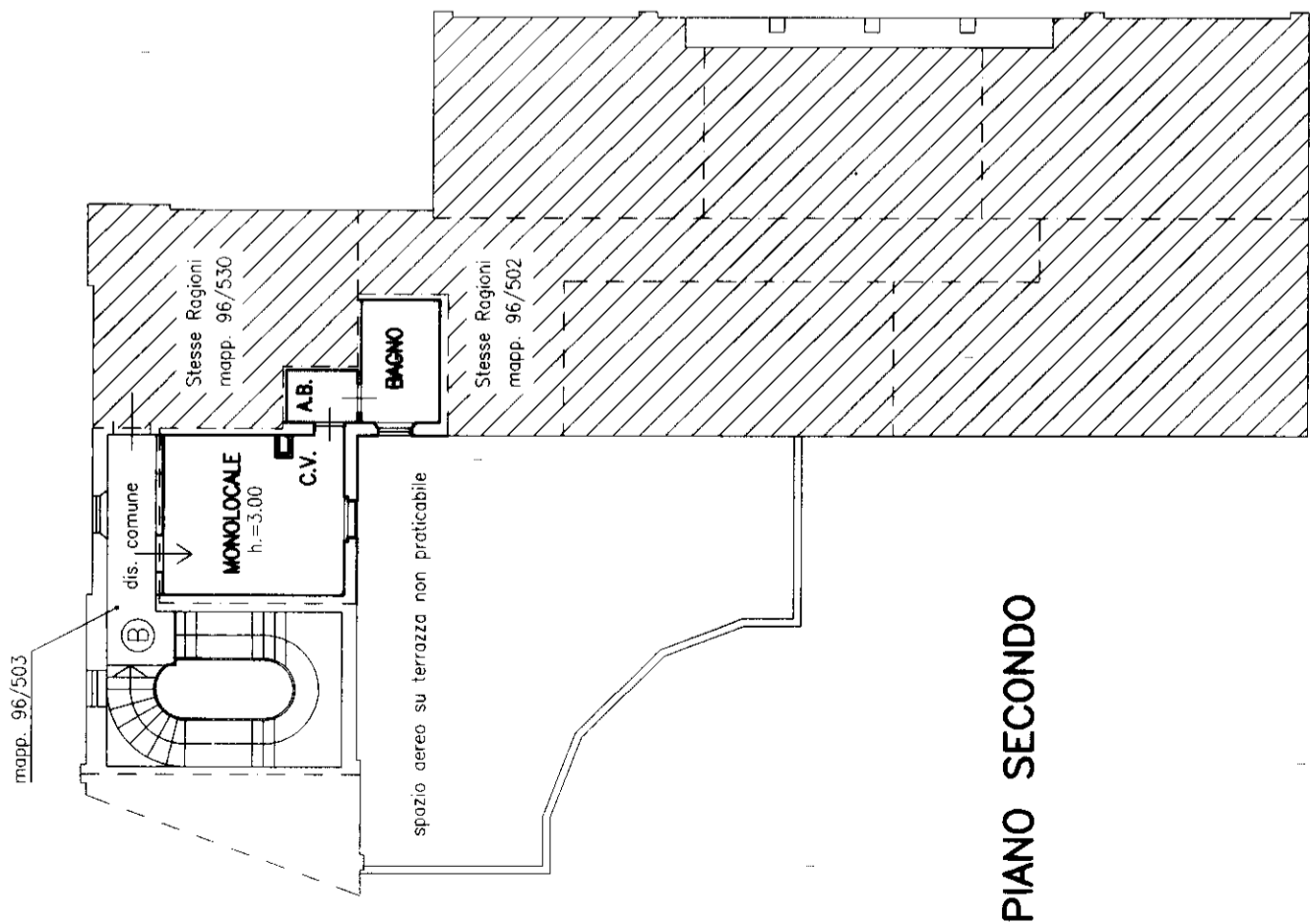


MINISTERO DELLE FINANZE
DIREZIONE GENERALE DEL CATASTO E DEI SS. TT. EE.
CATASTO EDILIZIO URBANO (RDL 13-4-1939, n. 652)

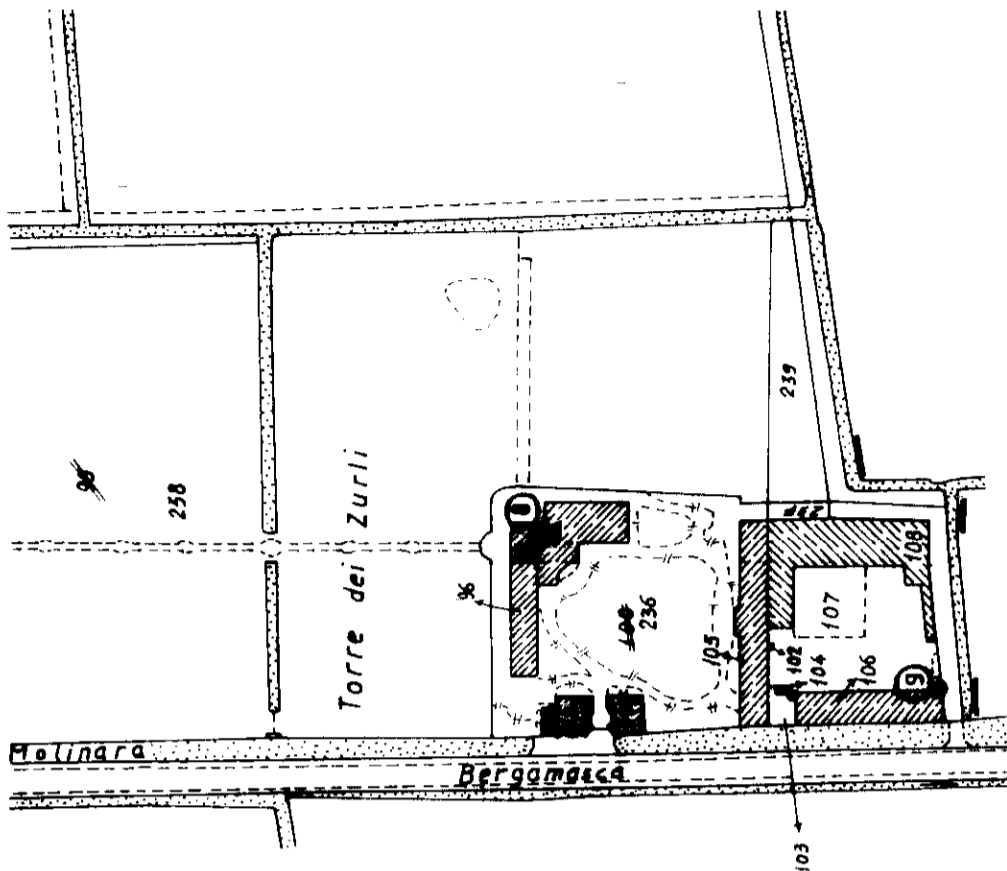
MOD. AN (CEU)

LIRE
700

Planimetria di u.i.u. in Comune di **PIANENGO** via **ROMA** civ.A.....

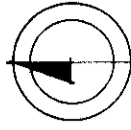


PIANO SECONDO



ESTRATTO DI MAPPA NCTR DI PIANENGO FG. 7 - 1:2000

ORIENTAMENTO



SCALA Di 1: 200

RESERVATO ALL'UFFICIO

GEOMETRA

Compilata dal

(Titolo, cognome e nome)
BERTESAGO GIUSEPPE

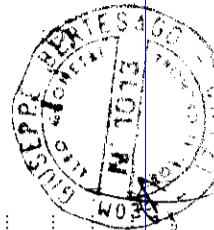
Isritto all'abo de i **GEOMETRI**

della provincia di **CREMONA**

data **7 APR. 1997**

F. 96 sub 531

..... 11/04/01



765

MODULARIO
F. fig. rend. 406

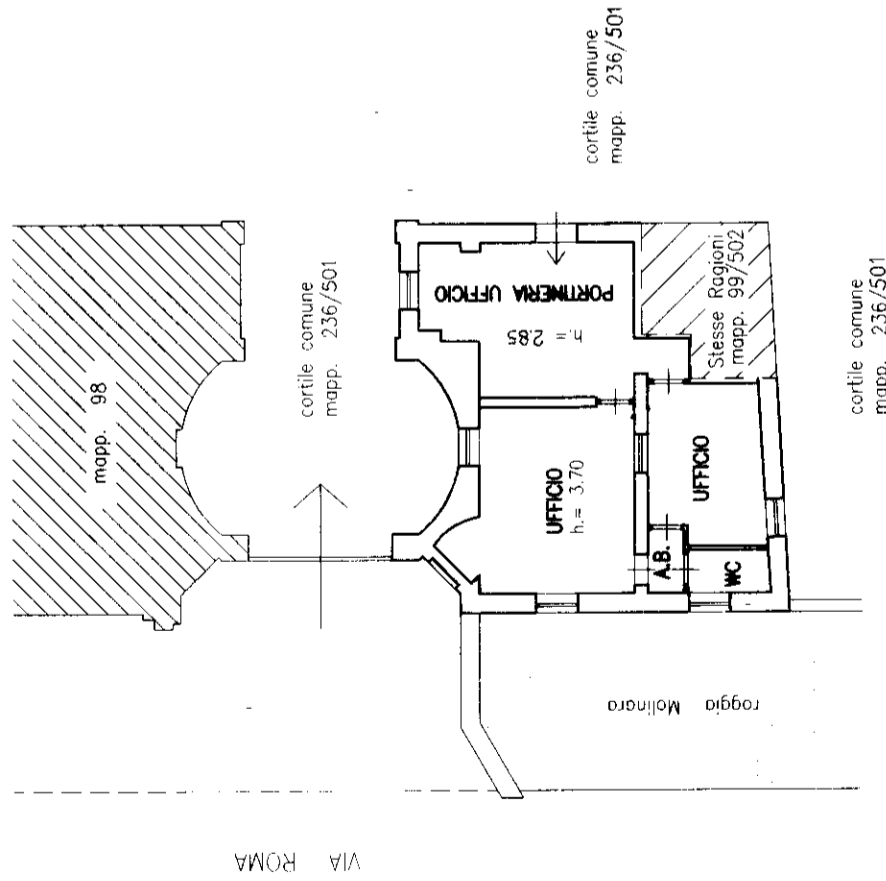


MINISTERO DELLE FINANZE
DIREZIONE GENERALE DEL CATASTO E DEI SS.TT.EE.
CATASTO EDILIZIO URBANO (RDL 13-4-1939, n. 652)

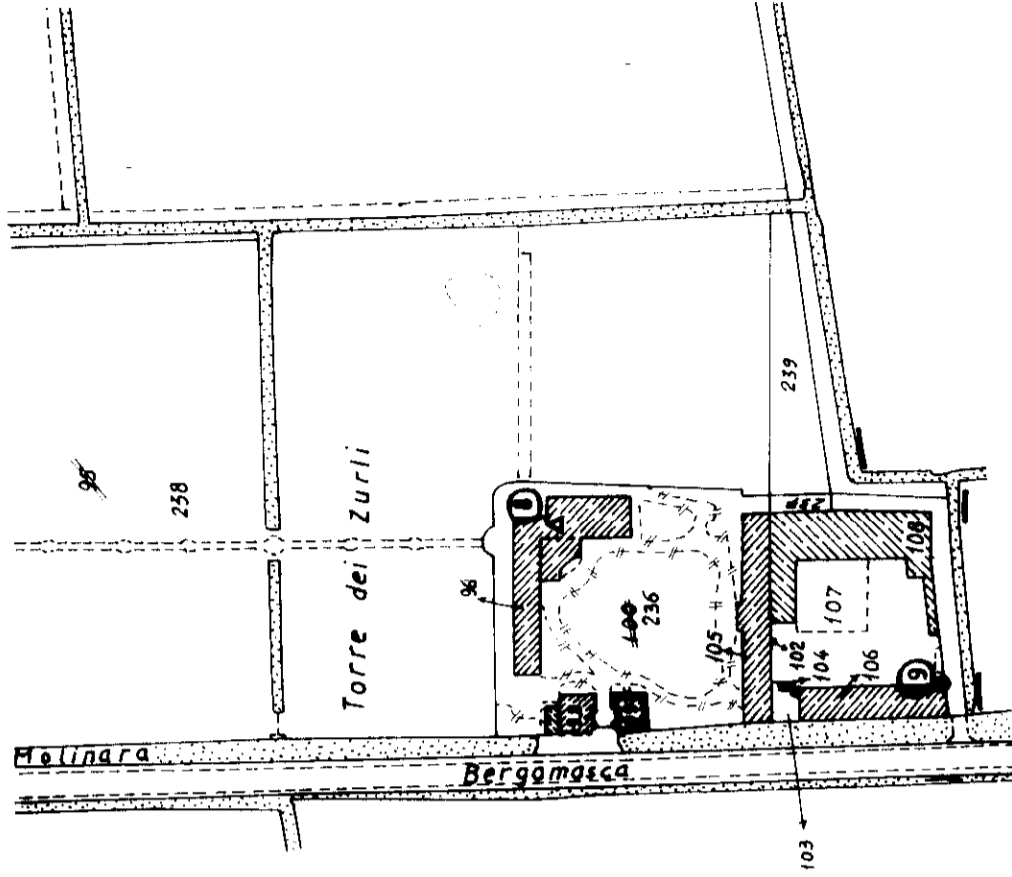
MOD. AM (CEU)

LIRE
700

Planimetria di u.i.u. in Comune di **PIANENGO** via **ROMA** civ. **4**

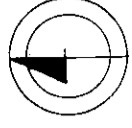


PIANO TERRA



ESTRATTO DI MAPPA NCTR DI PIANENGO FG. 7 - 1:2000

ORIENTAMENTO



SCALA DI 1: 200

RISERVATO ALL'UFFICIO

Compilata dal **GEOMETRA**
(Titolo, cognome e nome)
BERTESAGO GIUSEPPE

Iscritto all'albo dei **GEOMETRI**
della provincia di **CREMONA** n. **10137**
data **7 APR. 1997**

Dichiarazione di N.C.
Denuncia di variazione

Identificativi catastali
F **7**
n. **99** (sussidi) **501**

MODULARIO
F. fig. rend. 400

MINISTERO DELLE FINANZE
DIREZIONE GENERALE DEL CATASTO E DEI SS.TT.EE.
CATASTO EDILIZIO URBANO (RDL 13-4-1939, n. 652)

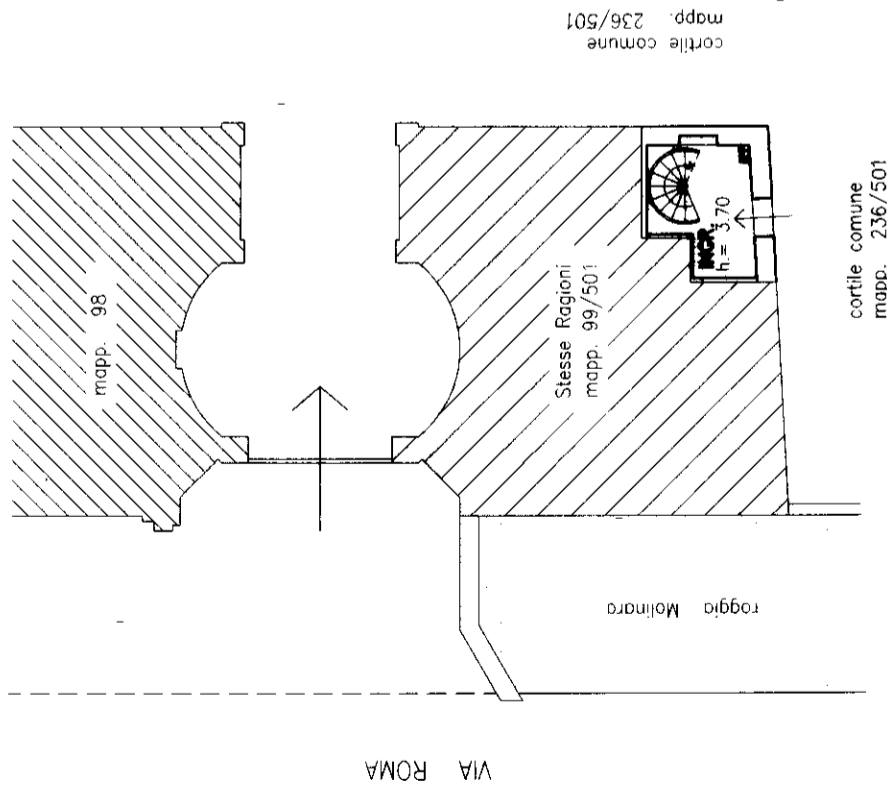


MOD. AN (CEU)

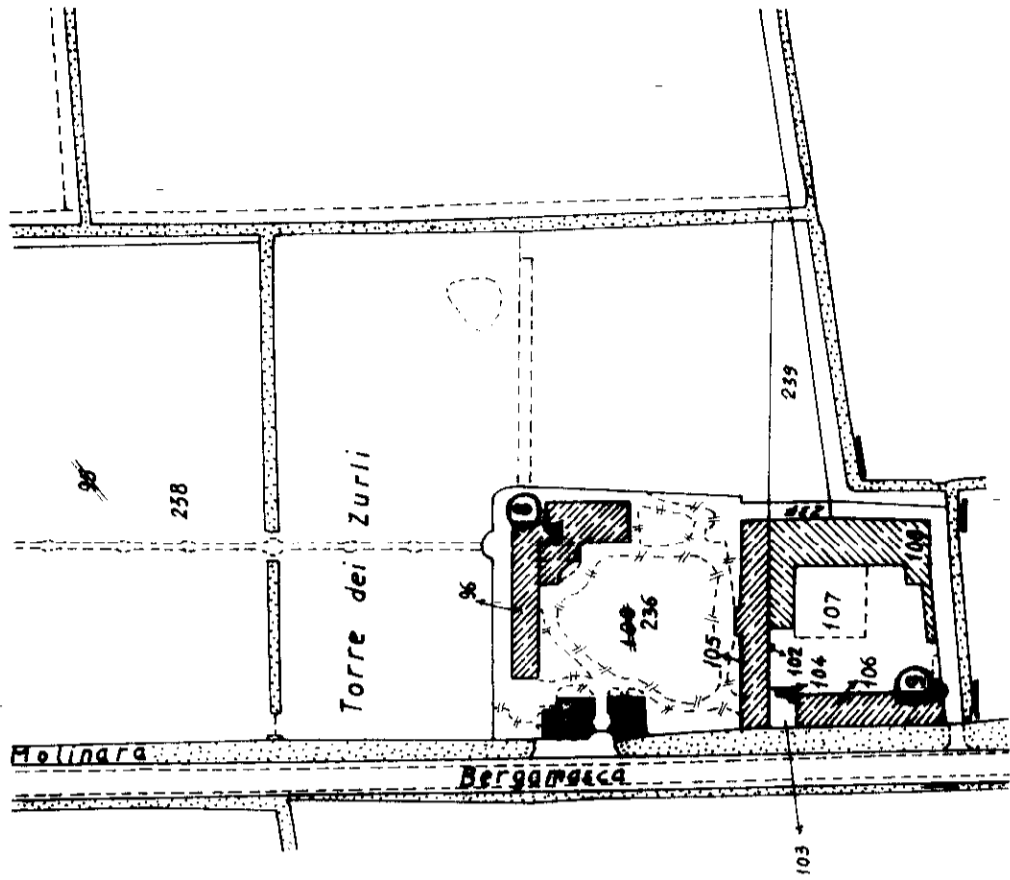
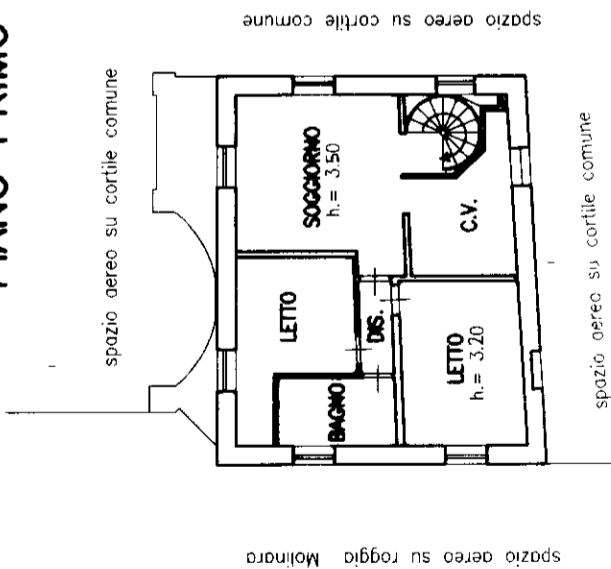
LIRE
700

Planimetria di u.i.u. in Comune di **PIANENGO**, via **ROMA**, civ. **4**.

PIANO TERRA

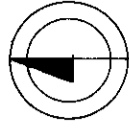


PIANO PRIMO



ESTRATTO DI MAPPA NCTR DI PIANENGO FG. 7 - 1:2000

ORIENTAMENTO



SCALA DI I: 200

RISERVATO ALL'UFFICIO

Compilata dal **GEOMETRA**
BERTESAGO GIUSEPPE (professione)

Iscritto all'albo de i. **GEOMETRI**

della provincia di **CREMONA**

data **7** **1097**

Dichiarazione di N.C.
Denuncia di variazione **XXX**

Identificativi catastali

F. **7**

n. **99** sub. **502**

Catasto dei Fabbricati - Situazione al 06/08/2021 - Comune di PIANENGO (G558) - < Foglio: 7 - Particella: 99 - Subalterno: 502 >
VIA ROMA n. 4 piano: 1-1;

MODULARIO
F. rig. rend. 497

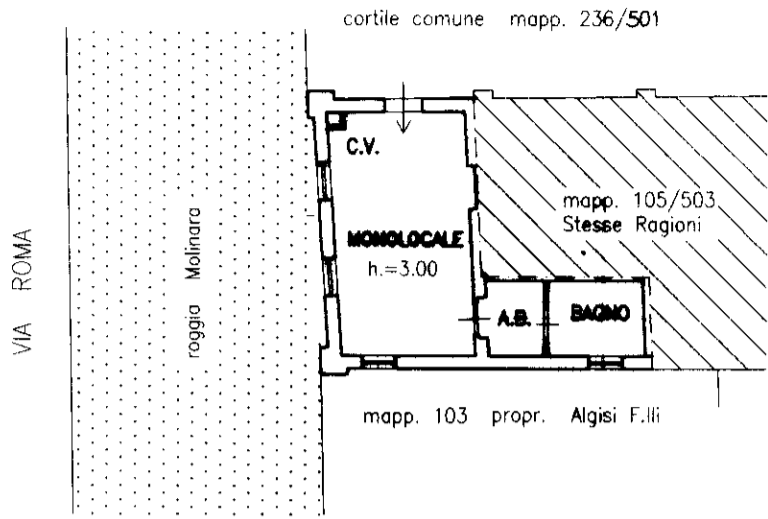


MINISTERO DELLE FINANZE
DIREZIONE GENERALE DEL CATASTO E DEI SS.TT.EE.
CATASTO EDILIZIO URBANO (RDL 13-4-1939, n. 652)

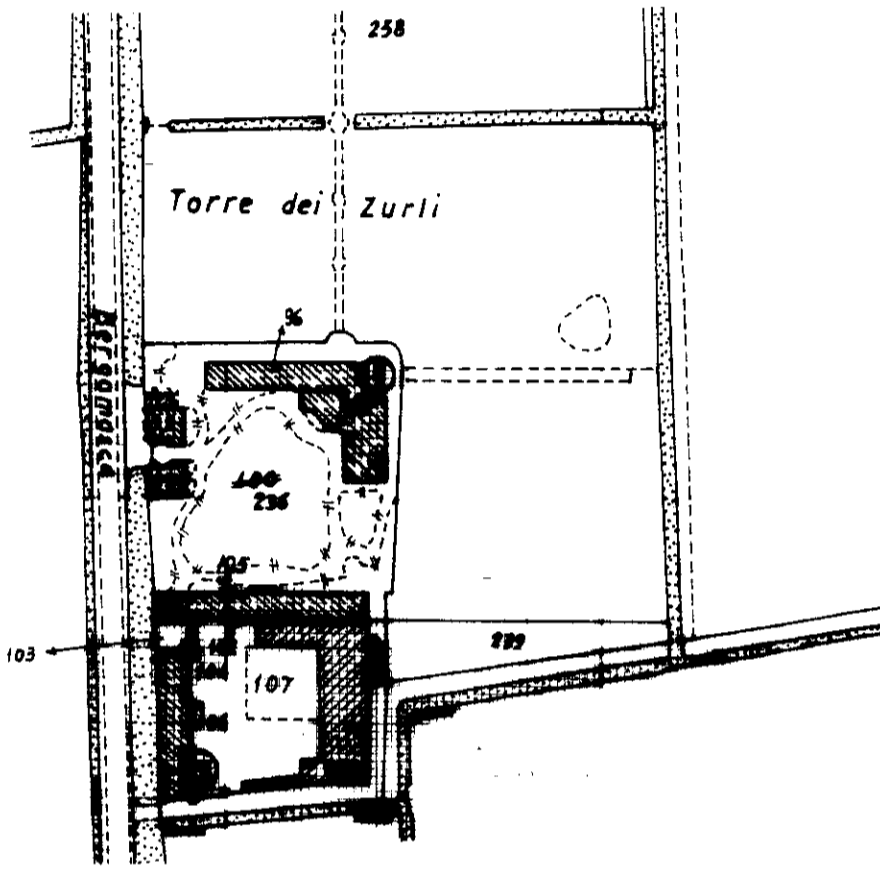
MOD. BN (CEU)

LIRE
250

Planimetria di u.i.u. in Comune di PIANENGO via ROMA civ. 4



PIANO TERRA



ESTRATTO DI MAPPA NCTR DI PIANENGO
FG. 7 - 1:2000

ORIENTAMENTO



SCALA DI 1: 200


Dichiarazione di N.C.
Denuncia di variazione

Compilata dal **GEOMETRA**
(Titolo, cognome e nome)
BERTESAGO GIUSEPPE

RISERVATO ALL'UFFICIO

Identificativi catastali
F. 7
n. 105 sub. 502

Iscritto all'albo de i **GEOMETRI**
della provincia di **CREMONA** n. 1013
data 7 APR. 1997



MODULARIO
F. rig. rend. 497

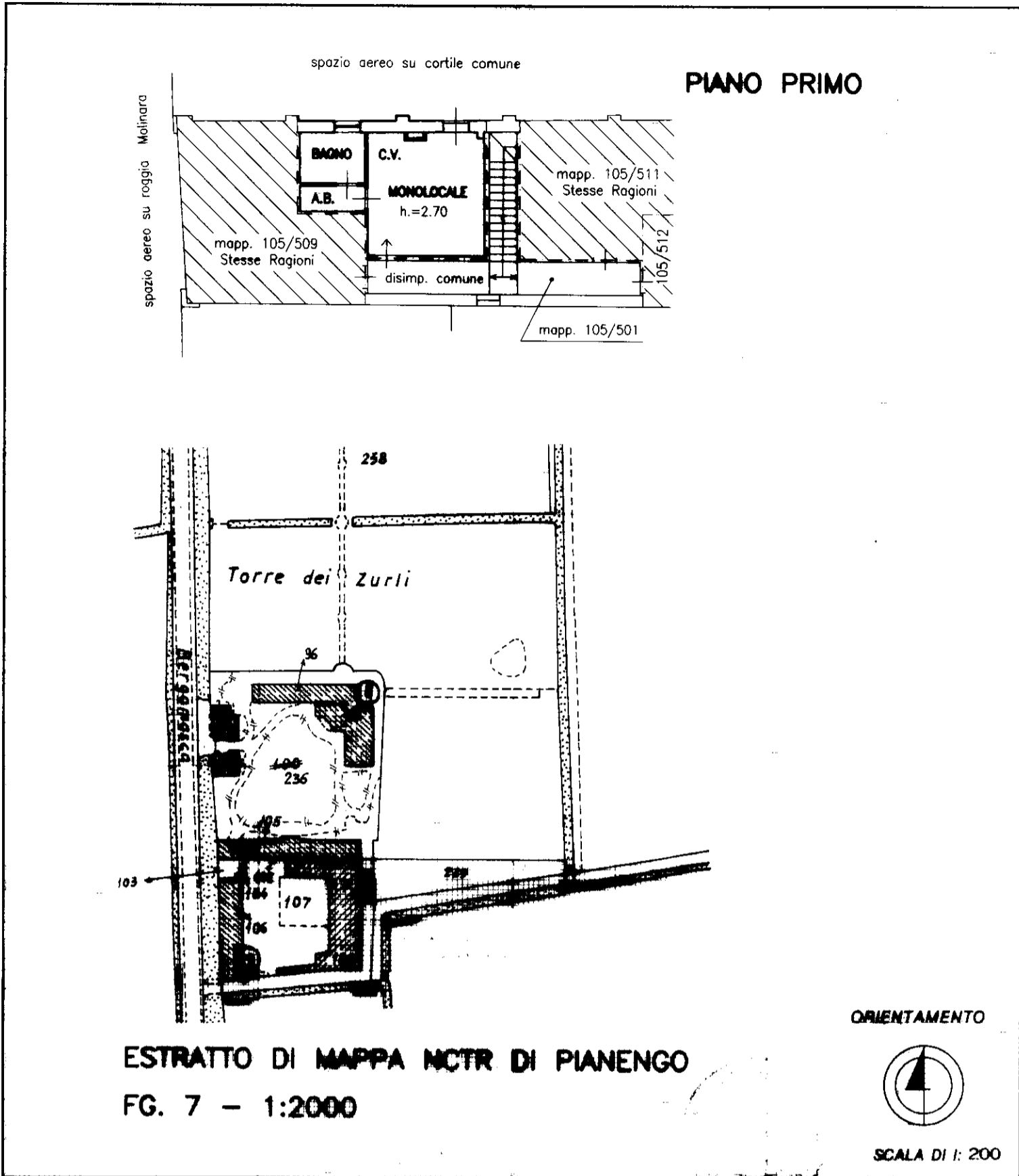


MINISTERO DELLE FINANZE
DIREZIONE GENERALE DEL CATASTO E DEI SS.TT.EE.
CATASTO EDILIZIO URBANO (RDL 13-4-1939, n. 652)

MOD. BN (CEU)

LIRE
250

Planimetria di u.i.u. in Comune di PIANENGO via ROMA civ. 4




Dichiarazione di N.C.
Denuncia di variazione

Identificativi catastali
F. 7
n. 105 sub. 510

Compilata dal GEOMETRA
(Titolo, cognome e nome)
BERTESAGO GIUSEPPE

Iscritto all'albo dei GEOMETRI
della provincia di CREMONA n. 1013
data 7 APR. 1997



RISERVATO ALL'UFFICIO

MODULARIO
F. rig. rend. 497



MINISTERO DELLE FINANZE
DIREZIONE GENERALE DEL CATASTO E DEI SS.TT.EE.
CATASTO EDILIZIO URBANO (RDL 13-4-1939, n. 652)

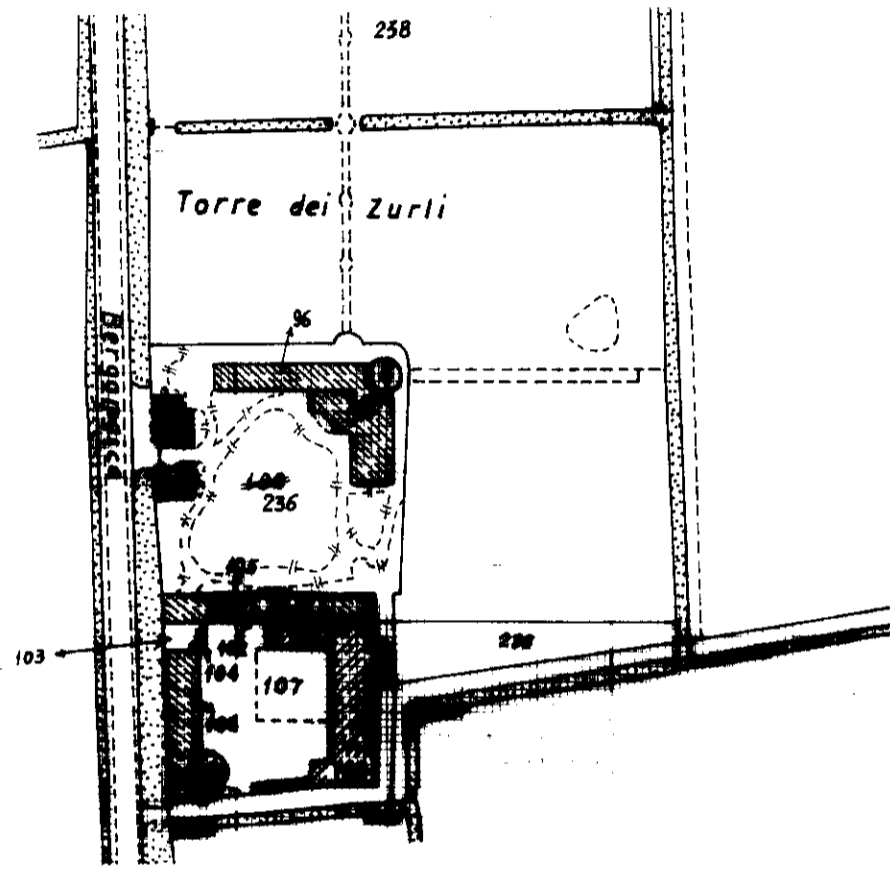
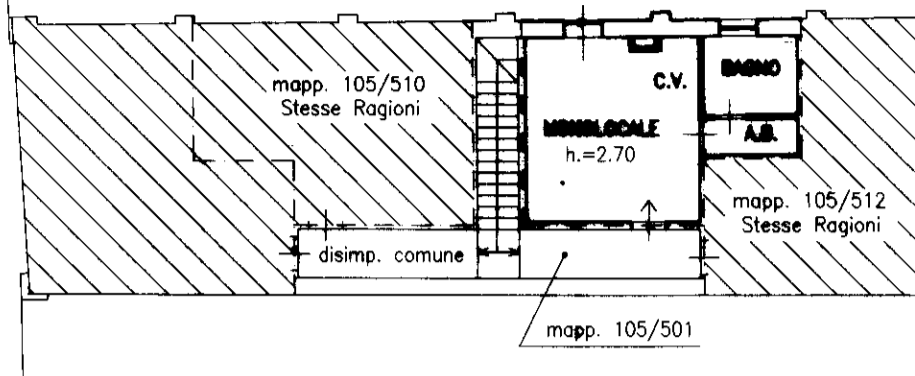
MOD. BN (CEU)

LIRE
250

Planimetria di u.i.u. in Comune di **PIANENGO** via **ROMA** civ. **4**

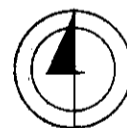
spazio aereo su cortile comune

PIANO PRIMO



ESTRATTO DI MAPPA NCTR DI PIANENGO
FG. 7 - 1:2000

ORIENTAMENTO



SCALA DI 1: 200

Dichiarazione di N.C.
Denuncia di variazione

Compilata dal **GEOMETRA**
BERTESAGO GIUSEPPE
(Titolo, cognome e nome)

RISERVATO ALL'UFFICIO

Identificativi catastali
F. **7**
n. **105** sub. **511**

Iscritto all'albo dei **GEOMETRI**
della provincia di **CREMONA** n. **10136**
data **7 APR. 1997**



MODULARIO
F. rig. rend. 497



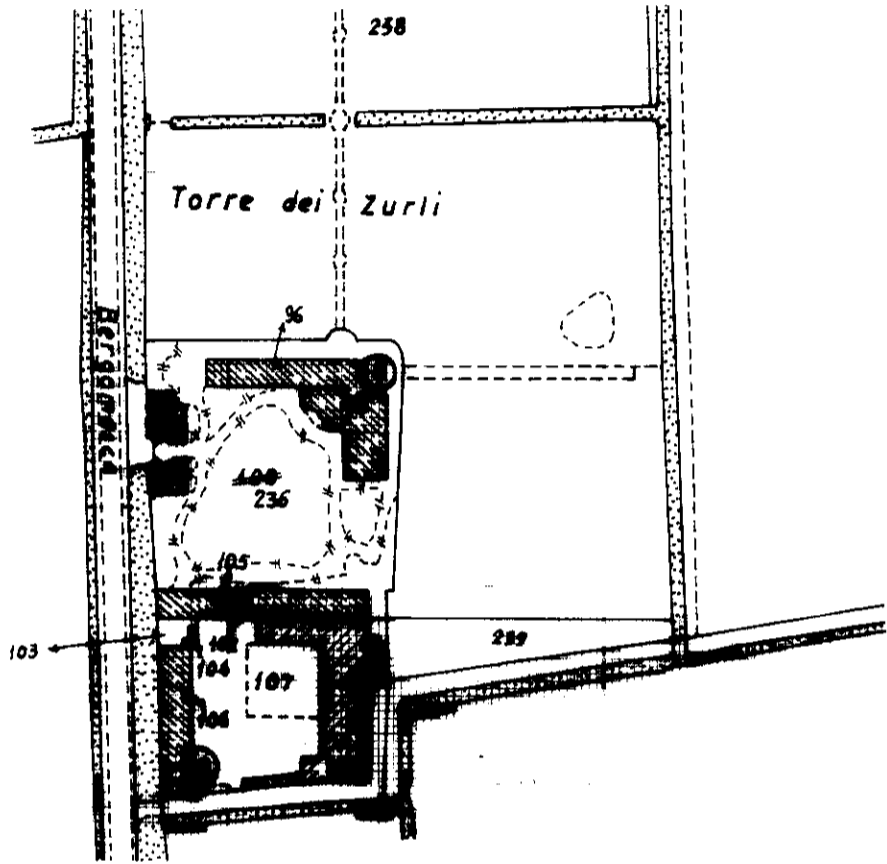
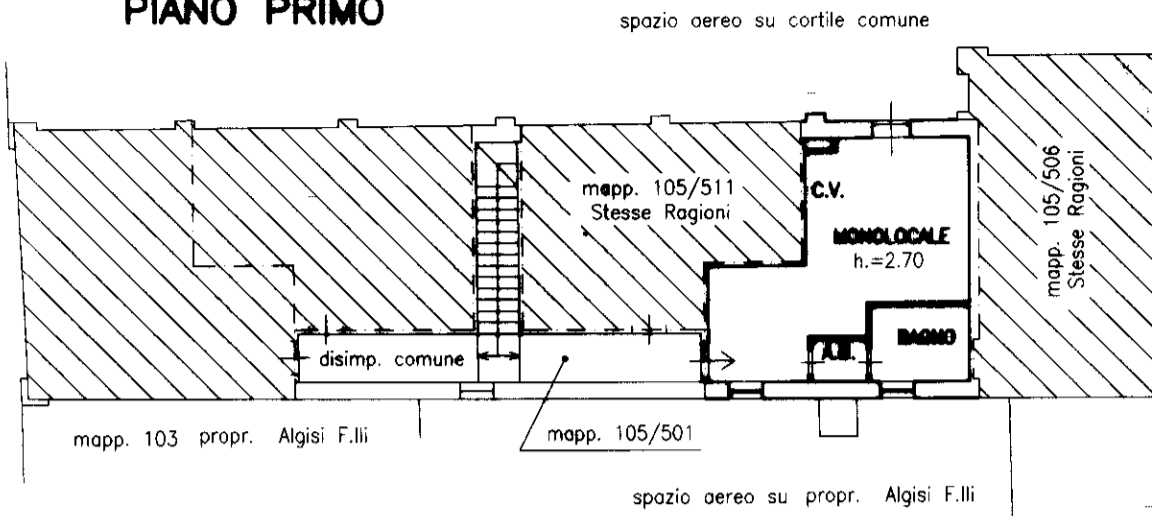
MINISTERO DELLE FINANZE
DIREZIONE GENERALE DEL CATASTO E DEI SS.TT.EE.
CATASTO EDILIZIO URBANO (RDL 13-4-1939, n. 652)

MOD. BN (CEU)

LIRE
250

Planimetria di u.i.u. in Comune di **PIANENGO** via **ROMA** civ. **4**

PIANO PRIMO



ESTRATTO DI MAPPA NCTR DI PIANENGO
FG. 7 - 1:2000

ORIENTAMENTO



SCALA DI 1: 200

Dichiarazione di N.C.
Denuncia di variazione

Compilata dal **GEOMETRA**
BERTESAGO GIUSEPPE
(Titolo, cognome e nome)

Identificativi catastali
F. **7**
n. **105** sub. **512**

Iscritto all'albo dei **GEOMETRI**
della provincia di **CREMONA** n. **1013**
data **7 APR. 1997**

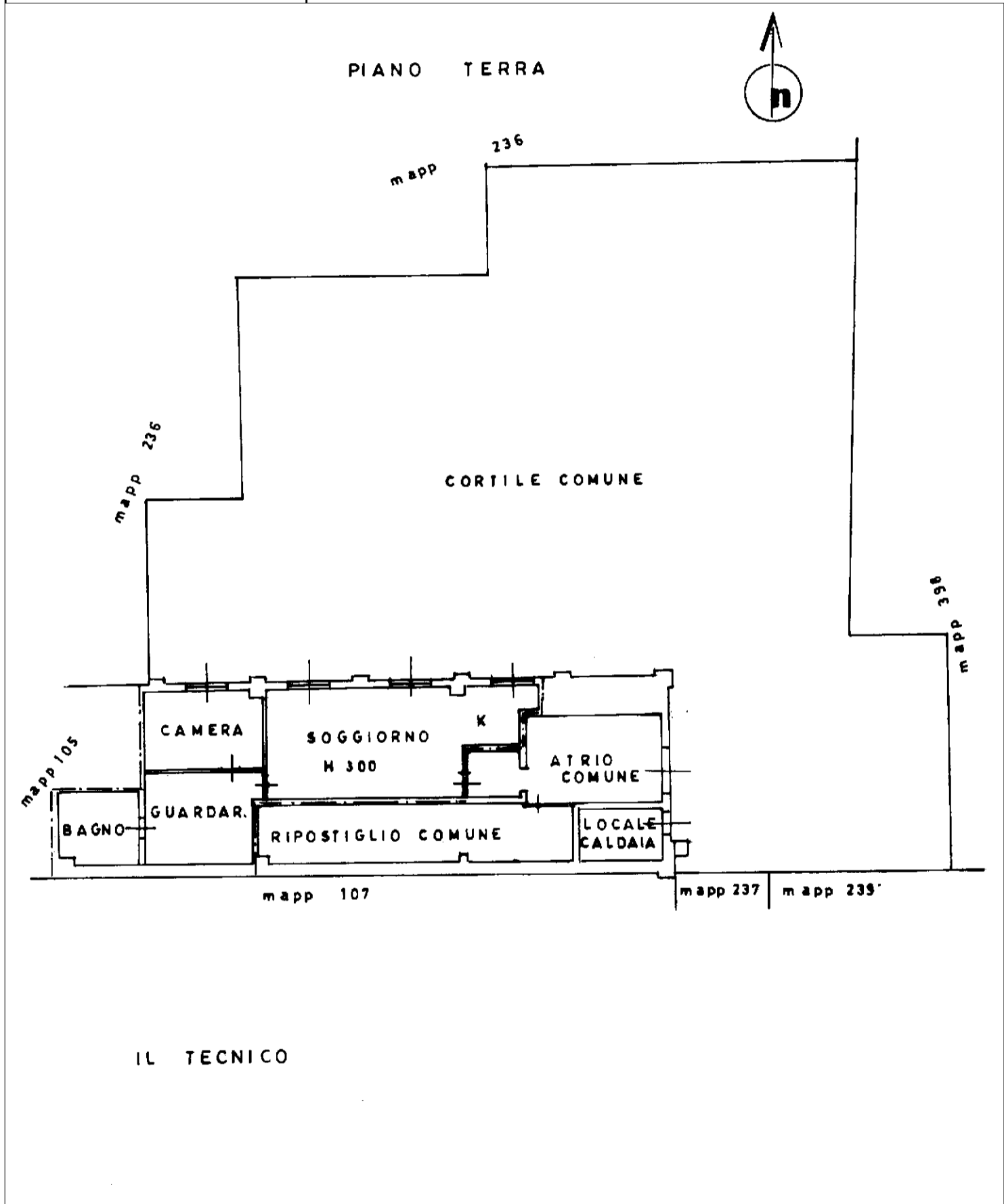


RINVIATO ALL'UFFICIO

**Agenzia del Territorio
CATASTO FABBRICATI
Ufficio Provinciale di
Cremona**

Dichiarazione protocollo n. 70480 del 10/09/2003	
Planimetria di u.i.u. in Comune di Pianengo	
Via Roma	civ. 4
Identificativi Catastali:	Compilata da: Parati Linda
Sezione: Foglio: 7	Iscritto all'albo: Ingegneri
Particella: 105	Prov. Cremona
Subalterno: 514	N. 1160

Scheda n. 1 Scala 1:200

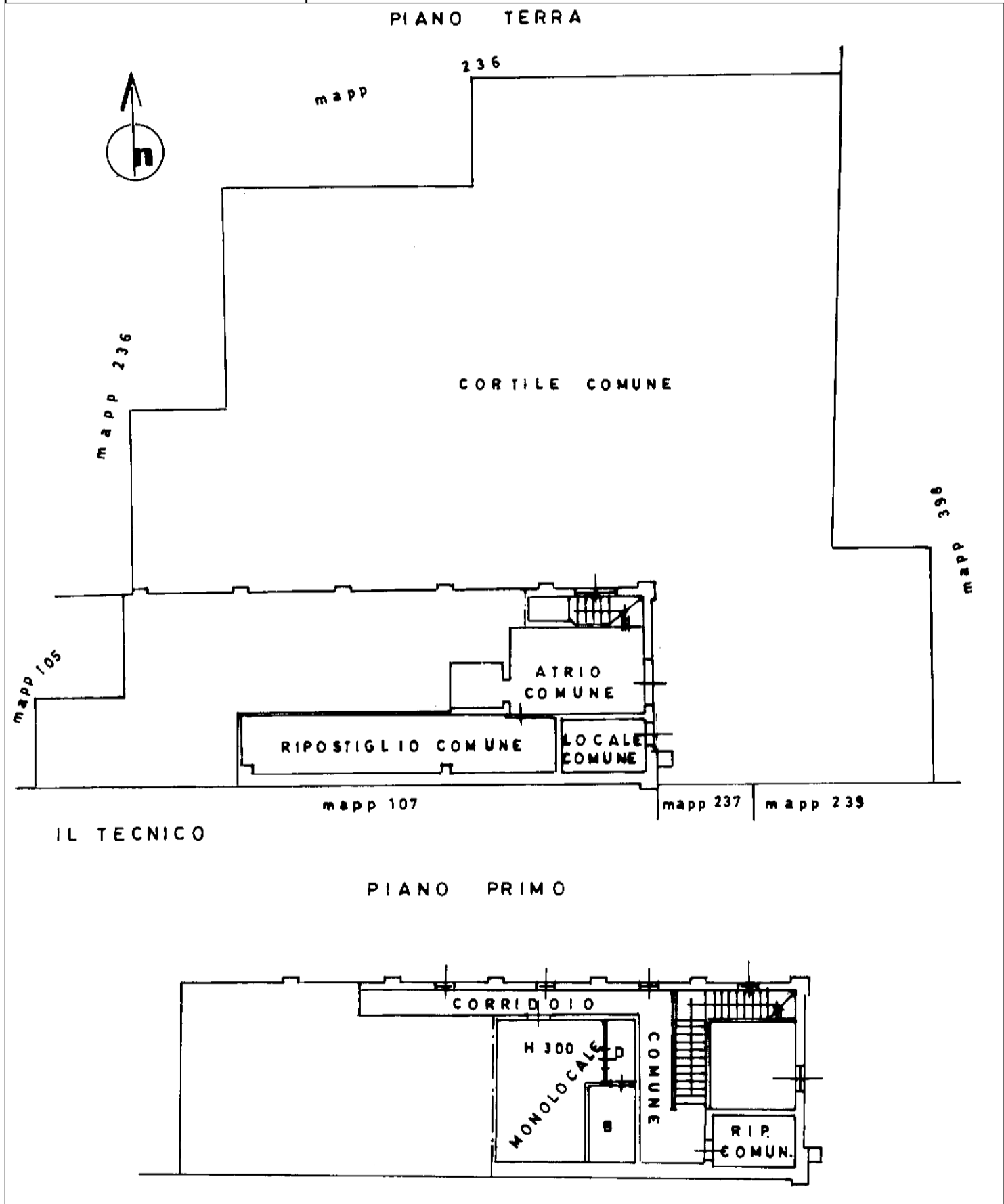


Catasto dei Fabbricati - Situazione al 06/08/2021 - Comune di PIANENGO (G558) - < Foglio: 7 - Particella: 105 - Subalterno: 514 >
VIA ROMA n. 4 piano: T;

**Agenzia del Territorio
CATASTO FABBRICATI
Ufficio Provinciale di
Cremona**

Dichiarazione protocollo n. 70480 del 10/09/2003	
Planimetria di u.i.u. in Comune di Pianengo	
Via Roma	civ. 4
Identificativi Catastali:	Compilata da: Parati Linda
Sezione: Foglio: 7	Iscritto all'albo: Ingegneri
Particella: 105	Prov. Cremona
Subalterno: 515	N. 1160

Scheda n. 1 Scala 1:200

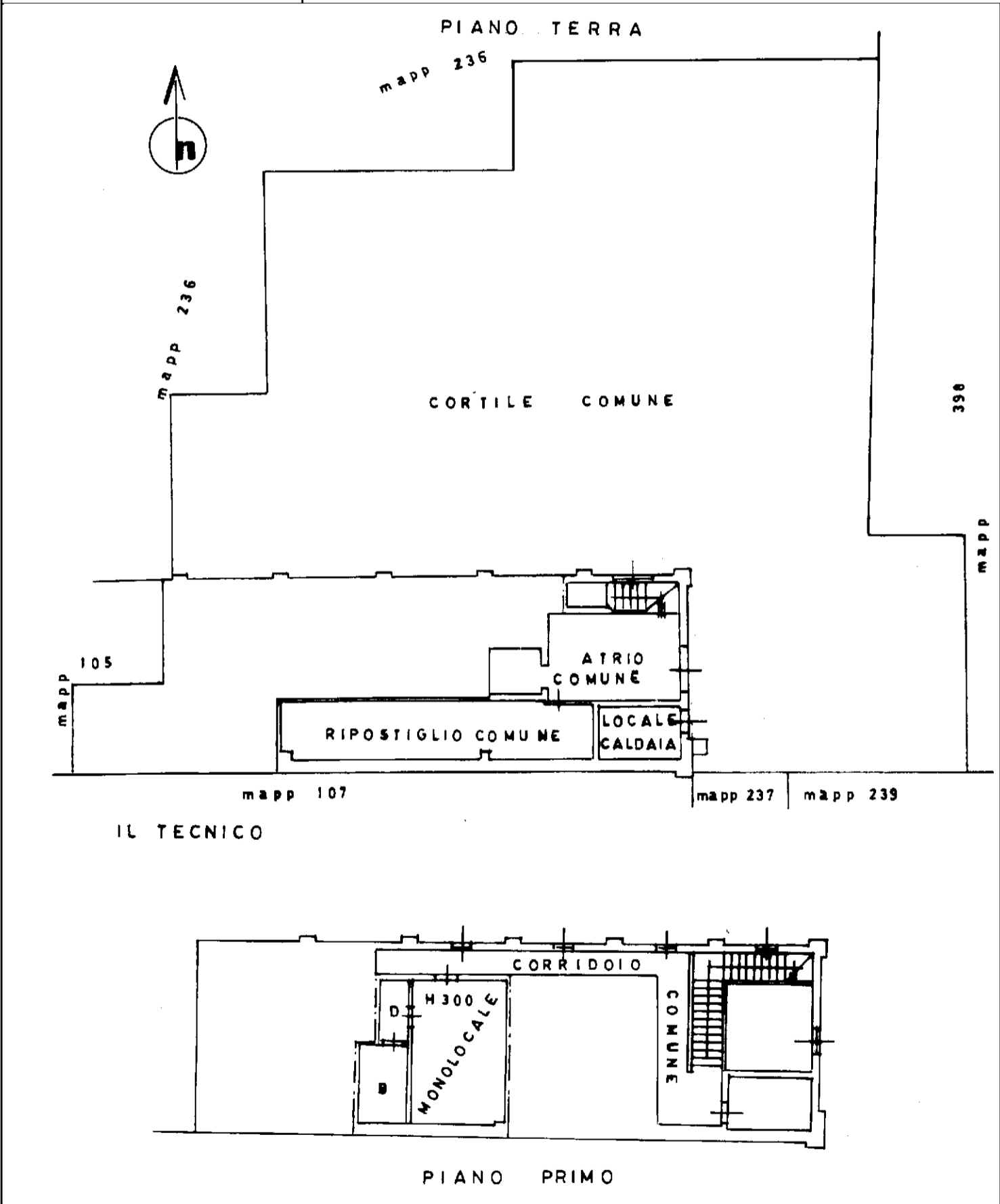


Catasto dei Fabbricati - Situazione al 06/08/2021 - Comune di PIANENGO (G558) - < Foglio: 7 - Particella: 105 - Subalterno: 515 >
VIA ROMA n. 4 piano: T-1;

**Agenzia del Territorio
CATASTO FABBRICATI
Ufficio Provinciale di
Cremona**

Dichiarazione protocollo n. 70480 del 10/09/2003	
Planimetria di u.i.u. in Comune di Pianengo	
Via Roma	civ. 4
Identificativi Catastali:	Compilata da: Parati Linda
Sezione:	Iscritto all'albo: Ingegneri
Foglio: 7	Prov. Cremona
Particella: 105	N. 1160
Subalterno: 516	

Scheda n. 1 Scala 1:200

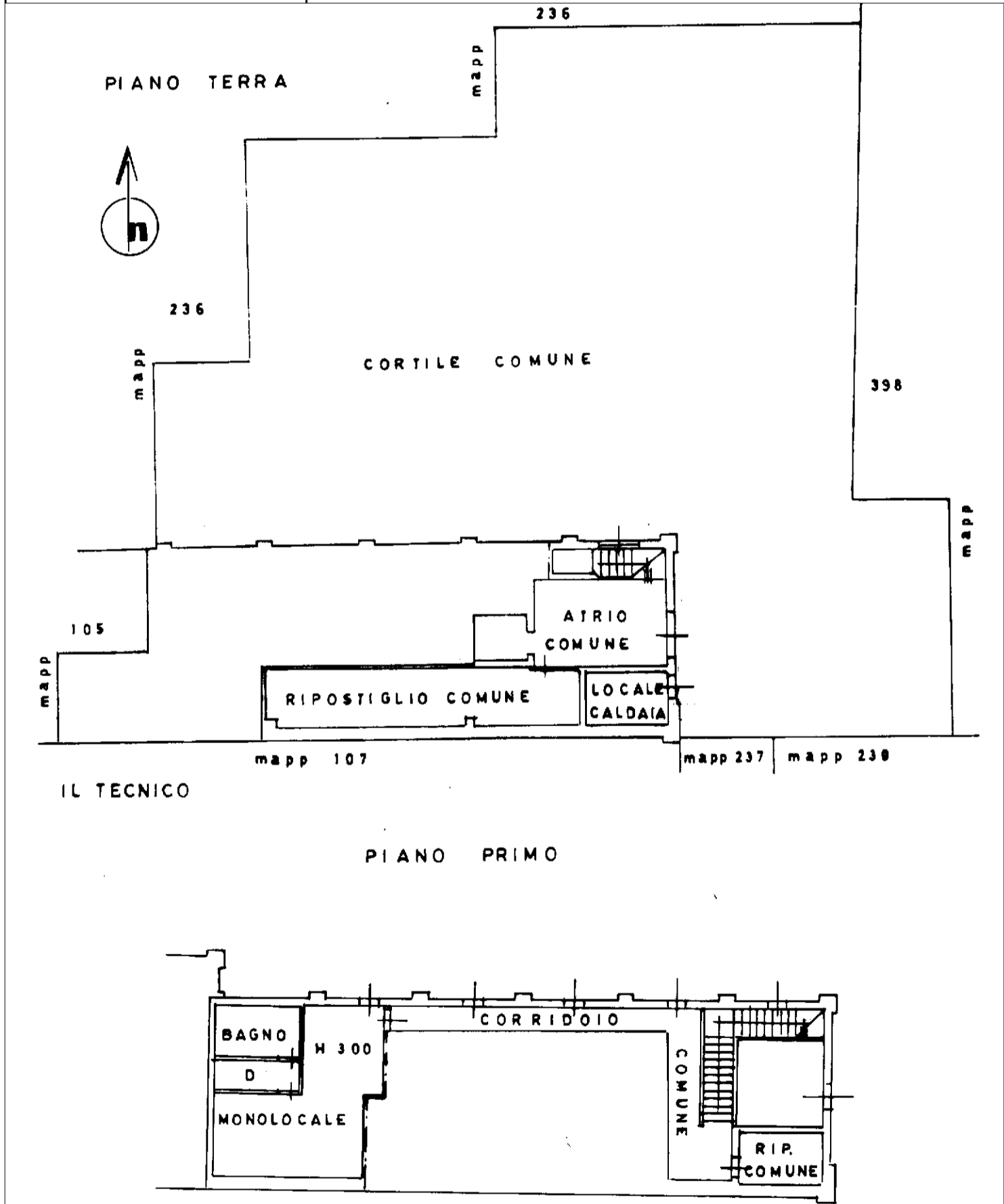


Catasto dei Fabbricati - Situazione al 06/08/2021 - Comune di PIANENGO (G558) - < Foglio: 7 - Particella: 105 - Subalterno: 516 >
VIA ROMA n. 4 piano: T-1;

**Agenzia del Territorio
CATASTO FABBRICATI
Ufficio Provinciale di
Cremona**

Dichiarazione protocollo n. 70480 del 10/09/2003	
Planimetria di u.i.u. in Comune di Pianengo	
Via Roma	civ. 4
Identificativi Catastali:	
Sezione:	Compilata da: Parati Linda
Foglio: 7	Iscritto all'albo: Ingegneri
Particella: 105	Prov. Cremona
Subalterno: 517	N. 1160

Scheda n. 1 Scala 1:200



Catasto dei Fabbricati - Situazione al 06/08/2021 - Comune di PIANENGO (G558) - < Foglio: 7 - Particella: 105 - Subalterno: 517 >
VIA ROMA n. 4 piano: T-1;

MOD. AN (CEU)

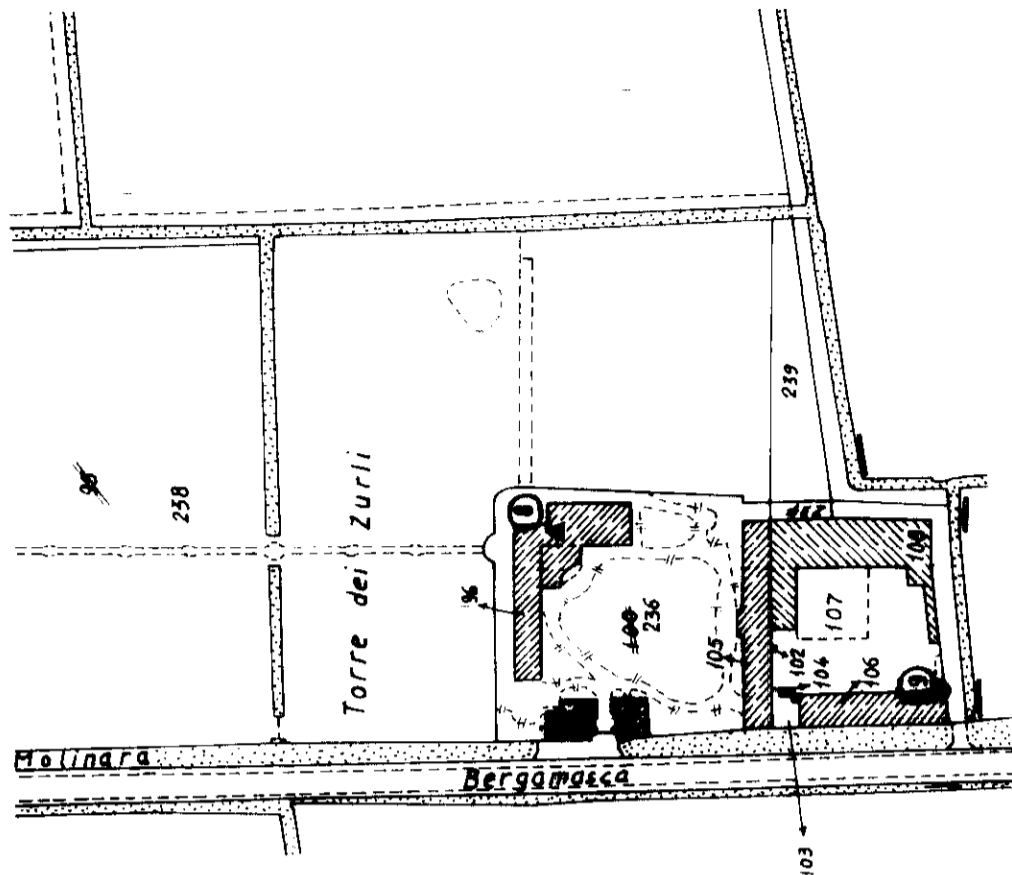
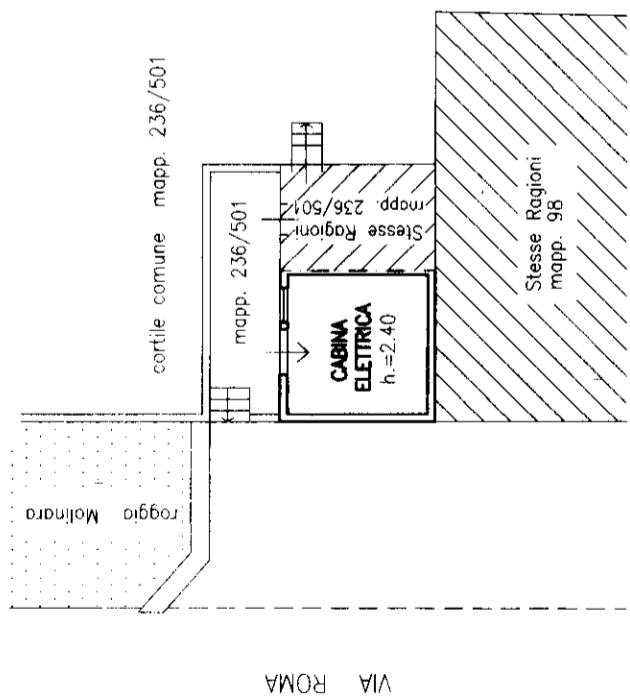
MINISTERO DELLE FINANZE
DIREZIONE GENERALE DEL CATASTO E DEI SS. TT. EE.
CATASTO EDILIZIO URBANO (RDL 13-4-1939, n. 652)



LIRE
700

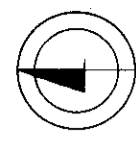
Planimetria di u.i.u. in Comune di **PIANENGO** via **ROMA** civ. **4**

PIANO TERRA



ESTRATTO DI MAPPA NCTR DI PIANENGO FG. 7 - 1:2000

ORIENTAMENTO



SCALA DI 1:200

RISERVATO ALL'UFFICIO

Compilata dal **GEOMETRA**
BERTESAGO GIUSEPPE

iscritto all'albo dei **GEOMETRI**
della provincia di **CREMONA**

n. **1013**

data **7 APR. 1951**

Dichiarazione di N.C.
Denuncia di variazione **XXX**

Identificativi catastali
F. **7**
n. **236** sub. **502**

Catasto dei Fabbricati - Situazione al 06/08/2021 - Comune di PIANENGO (G558) - < Foglio: 7 - Particella: 236 - Subalterno: 502 >
VIA ROMA piano: T