

TRIBUNALE DI BERGAMO

Rif. n. 13010283/2005

Giudice: Dottoressa Antonella Belgeri

Consulente Tecnico D' Ufficio: geom. Roberto Rovida

CONSULENZA TECNICA D'UFFICIO

Relativa alla predisposizione di certificazione ipocatastale ventennale, oltre alla formazione di lotti distinti inerenti gli immobili di proprietà di [REDACTED] [REDACTED] [REDACTED] [REDACTED] e [REDACTED] [REDACTED] situati in Comune di Leffe, redatta dal geom. Roberto Rovida, iscritto al collegio dei geometri della Provincia di Bergamo al n° 3125, con studio in Nembro (BG) in Via Mazzini 18, in qualità di Consulente Tecnico d'Ufficio, nominato Dall'Illustrissimo Giudice, in forza di verbale di comparizione delle parti del 21/05/2021.

La presente Consulenza Tecnica è redatta sulla scorta dei sopralluoghi ove si trovano i beni in oggetto, sui rilievi e sulle verifiche effettuate presso le P.A. competenti.

PREMESSE

Per cause non imputabili allo scrivente, ma bensì a causa di Covid, lo scrivente ha dovuto richiedere proroga per ben due volte il deposito della presente CTU.

Al fine di inquadrare correttamente la consulenza tecnica, lo scrivente ritiene utile riportare, di seguito, quanto già indicato in relazione nella precedente CTU sempre a firma dello scrivente.



* * *

Descrizione sommaria immobili

Trattasi sostanzialmente di compendio immobiliare composto da tre corpi di fabbrica limitrofi ed aree agricole in corpo staccato.

IL primo fabbricato è composto da un magazzino-laboratorio a piano terra, un laboratorio a piano primo, una abitazione a piano secondo, una abitazione a piano terzo ed un sovrastante sottotetto a piano quarto; l'accesso avviene per le unità abitative ed il magazzino-laboratorio da via San Giovanni Bosco, per il laboratorio posto a piano primo (rispetto a via San Giovanni Bosco), l'accesso avviene da via Adua.

IL secondo, ubicato in fregio alla via San Giovanni Bosco, è composto da locale ad uso autorimessa a piano strada con sottostante ripostigli ed area esclusiva classificata nel vigente P.R.G. a "verde privato vincolato" ed in ottemperanza a quanto impartito dall'art. 38 delle N.T.A. è ipotizzabile una ulteriore edificazione sull'area non vincolata in base alla formula $8000/\text{Superficie residenziale complessiva espressa in mq.} = \text{Superficie residenziale aggiuntiva espressa in mq.}$; pertanto è ammesso per gli edifici esistenti un ampliamento a tantum per adeguamento igienico ed abitativo.

Il terzo corpo di fabbrica è costituito da locale posto su unico piano ad uso magazzino con accesso da via Adua.

I fabbricati, oggetto di C.T.U., ubicati in centro storico del Comune di Lefte in generale risultano bisognosi di interventi di manutenzione ordinaria, straordinaria e di ordine statico.

Le aree ad uso agricolo sono ubicate in località pascolo-boschiva pede-montana e sono raggiungibili unicamente a piedi e non con automezzi.

Calcolo quote di proprietà di spettanza

Dopo aver attentamente esaminato e verificato in sinergia con i c.t.p. i rogiti, le rinunce all'eredità e le denunce di successione di provenienza, per altro allegati agli atti di causa, le quote spettanti risultano essere le seguenti:

A seguito di successione in morte di [REDACTED] [REDACTED] deceduto il [REDACTED] e di successione in morte di [REDACTED] [REDACTED] deceduta il [REDACTED]

- Mapp.le n. 72 (Autorimessa – P.T. e ripostigli – P.Sottostrada) e mapp.le n. 73 (area esclusiva):

[REDACTED] = 13/75

[REDACTED] = 13/75

[REDACTED] = 13/75 (rinunciatario con subentro congiunto dei figli [REDACTED] [REDACTED] e [REDACTED])

[REDACTED] = 23/75

[REDACTED] = 13/75

- Mapp.le n. 65 sub. 3 (magazzino – P.T., laboratorio – P.1°), sub. 4 (abitazioni – P.2° e P.3°), sub. 5 (sottotetto – P.4°):

[REDACTED] = 8/45

[REDACTED] = 8/45

[REDACTED] [REDACTED] = 8/45 (rinunciatario con subentro congiunto dei figli [REDACTED] [REDACTED] [REDACTED] e [REDACTED])



██████████ = 13/45

██████████ = 8/45

- Mapp.le n. 24 sub. 701 (magazzino – P.T.):

██████████ = 4/25

██████████ = 4/25

██████████ = 4/25 (rinunciatario con subentro congiunto dei figli ██████████ e ██████████)

██████████ = 9/25

██████████ = 4/25

- Mapp.le n. 140, mapp.le n. 141 e mapp.le n. 154 (bosco):

██████████ = 14/225

██████████ = 14/225

██████████ = 14/225 (rinunciatario con subentro congiunto dei figli ██████████ e ██████████)

██████████ = 19/225

██████████ = 14/225

Per effetto dell'atto pubblico del 29/09/2006 not. Francesco Figlioli rep. 14282 racc. 9058 debitamente registrato e trascritto i sig.ri ██████████ e ██████████ hanno venduto le loro rispettive quote a favore di ██████████ e ██████████, pertanto le quote di proprietà alla data odierna sono le seguenti:

- Mapp.le n. 72 (Autorimessa – P.T. e ripostigli – P.Sottostrada) e mapp.le n. 73 (area esclusiva):

██████████ e ██████████ = 62/75

██████████ = 13/75

Calcolo valore immobiliare

Valore dell'immobile preso in esame € 43.050,00 vedasi tabella riepilogativa allegata in seguito

Pertanto

La quota spettante a ██████████ è di € 7.462,00

La quota spettante a ██████████ e ██████████ è di € 35.588,00

- Mapp.le n. 65 sub. 3 (magazzino – P.T., laboratorio – P.1°), sub. 4 (abitazioni – P.2° e P.3°), sub. 5 (sottotetto – P.4°):

██████████ e ██████████ = 37/45

██████████ = 8/45

Calcolo valore immobiliare

Valore dell'immobile preso in esame € 429.833,94 vedasi tabella riepilogativa allegata in seguito

Pertanto

La quota spettante a ██████████ è di € 76.414,92

La quota spettante a ██████████ e ██████████ è di € 353.419,02



- Mapp.le n. 24 sub. 701 (magazzino – P.T.):

██████████ e ██████████ = 21/25

██████████ = 4/25

Calcolo valore immobiliare

Valore dell'immobile preso in esame € 69.993,00 vedasi tabella riepilogativa allegata in seguito

Pertanto

La quota spettante a ██████████ è di € 11.198,88

La quota spettante a ██████████ e ██████████ è di € 58.794,12

- Mapp.le n. 140, mapp.le n. 141 e mapp.le n. 154 (bosco):

██████████ e ██████████ = 61/225

██████████ = 14/225

Calcolo valore immobiliare

Valore dell'immobile preso in esame € 42.000,00 (da considerarsi € 14.000,00 in quanto la quota spettante ai **condividenti è di 1/3**) vedasi tabella riepilogativa allegata in seguito

Pertanto

La quota spettante a ██████████ è di € 2.613,33

La quota spettante a ██████████ e ██████████ è di € 11.386,67

Criterio di stima utilizzato

Premesso innanzitutto che sia il sottoscritto che i rispettivi tecnici di parte reputano che il metodo di stima sintetico - comparativo sia il più idoneo.

Premesso inoltre che al fine di ottenere dei risultati di buona rispondenza il sottoscritto ha, sempre con la fattiva partecipazione dei c.t.p. , analizzato i prezzi medi di mercato di immobili aventi caratteristiche simili contattando anche operatori immobiliari della zona.

Tanto premesso, nella valutazione che segue, lo scrivente ha voluto esprimere il più probabile valore di mercato, inteso quello risultante delle varie componenti della contrattazione tenendo conto delle caratteristiche specifiche intrinseche ed estrinseche del bene ed assumendo valori di stima, in base ai risultati delle indagini sui prezzi ricorrenti in sito e considerando, opportunamente, che tale valore è scaturito anche dall'innegabile fatto che il mercato immobiliare, all'attualità, versa in un particolare momento di "sofferenza" .

"Quale sia il valore di mercato dell'immobile illustrando i criteri seguiti per la stima;

Si riporta qui di seguito la tabella inerente i valori di mercato degli immobili oggetto di valutazione



Superficie commerciale immobili e relativo calcolo

Rif.	UNITA' IMMOBILIARE	Sup.lorda (x coeff.) mq.	Valore €/mq	Valore Commerciale
1	Piano Terra via San Giovanni Bosco - Autorimessa	36,56	400,00	€ 14.624,00
1a	Piano sottostrada via San Giovanni Bosco Ripostigli	20,48	150,00	€ 3.072,00
1b	via San Giovanni Bosco - Area esclusiva	253,54	100,00	€ 25.354,00
2	Piano Terra via San Giovanni Bosco - Magazzino/Laboratorio	123,91	400,00	€ 49.564,00
3	Piano Primo con accesso da via Adua e da via S.G.Bosco - Laboratorio	202,50	450,00	€ 91.125,00
4	Piano Terra via Adua - Magazzino	155,54	450,00	€ 69.993,00
5	Piano Secondo - Abitazione	148,80	900,00	€ 133.920,00
5a	Piano Secondo - Veranda	16,60 (x 0,50)	900,00	€ 7.470,00
5b	Piano Secondo - Terrazzo	71,02 (x 0,33)	900,00	€ 21.092,94
6	Piano Terzo - Abitazione	107,89	800,00	€ 86.312,00
7	Piano Quarto - Sottotetto	102,20 (x 0,50)	750,00	€ 38.325,00
7a	Piano Quarto - Terrazzo	8,18 (x 0,33)	750,00	€ 2.025,00

L'INTERO COMPENDIO IMMOBILIARE ALL'EPOCA DELLA VALUTAZIONE EFFETTUATA NEL 2007 AVEVA UN VALORE COMPLESSIVO di € 542.876,94 ed a cui vanno aggiunti 14.000,00 riferiti al valore delle aree boschive e così per un totale

di € 556.876,94

“Se l'immobile, una volta sciolta la comunione, cessa di servire all'uso cui è destinato, e per quali ragioni (art. 1112 c.c.)

Se l'immobile sia comodamente divisibile, sul presupposto che si ha comoda divisibilità quando:

è possibile un materiale frazionamento; il frazionamento non produce un notevole deprezzamento dell'immobile rispetto all'utilizzazione del complesso indiviso; si possono formare porzioni suscettibili di autonomo e libero godimento, e quindi non gravate da pesi, servitù e limitazioni eccessivi; non vi sia un sensibile deprezzamento del valore delle porzioni, rapportate proporzionalmente al valore dell'intero; Quali siano le porzioni da assegnare ai singoli partecipanti, con l'importo dei conguagli in denaro”

Come si evince con la massima chiarezza dalla riunione tenutasi presso l'ufficio dello scrivente CTU in data 28/09/2009 durante la quale il sottoscritto ha relazionato sulle proprie conclusioni e, in sede di stesura del relativo verbale, appare chiaro che non sono sorte contestazioni fra i tecnici ed il ctu ed è emerso con inequivocabile chiarezza quanto segue:

1. si riconfermano sostanzialmente i valori di mercato trovando di comune accordo sia il C.T.U. che i C.T.P. con la sola modifica, già per altro accettata dal C.T.U., di effettuare l'arrotondamento sui valori solo globalmente e non singolarmente come era stato fatto nella prima tabella



2. L'immobile, una volta sciolta la comunione, può comunque servire all'uso a cui è destinato
3. L'immobile non è comodamente divisibile in quanto la proprietà è costituita da due masse ereditarie con consistenza non proporzionale e, per tanto, non è possibile formare due lotti da assegnare ai partecipanti alla comunione stessa.
4. La quota maggiore è dei sig. [REDACTED] [REDACTED] e [REDACTED] che hanno chiesto lo scioglimento in solido tra di loro e alla sig.ra [REDACTED]
5. Per quanto concerne la risposta al quesito nel caso di assegnazione dell'immobile non comodamente divisibile il sottoscritto ritiene che avendo [REDACTED] [REDACTED] e [REDACTED] la quota maggiore in termini economici individuati in € 459.187,81 che si arrotondano in € 459.00,00 debbano versare un conguaglio di € 97.689,13 che si arrotondano in € 97.00,00 a favore di [REDACTED]

PRECISAZIONI

Si ribadisce che nell'ultima riunione tenutasi presso l'ufficio dello scrivente il C.T.U. ha esposto, come di norma, le proprie motivate conclusioni ed i C.T.P. hanno verbalizzato la sostanziale "accettazione" di tali conclusioni non avendo nulla a che eccepire e non formulando alcuna osservazione critica.

È bene precisare, inoltre, che lo scrivente, in pieno accordo con i tecnici di parte, ha considerato due "asegni" divisionali, il primo costituito dai sig. [REDACTED] [REDACTED] e [REDACTED] che hanno chiesto lo scioglimento in solido tra di loro ed il secondo dalla sig.ra [REDACTED]

* * *

TRATTAZIONE DELLA NUOVA CTU

QUESITO:

"il CTU, presa visione degli atti del fascicolo e svolta ogni indagine ritenuta opportuna; acquisisca: certificazione ipo-catastle ventennale sostitutiva di certificato ipotecario di tutti i beni (in quanto agli atti vi è solo quella relativa ad un appezzamento di terreno, così come indicato dal notaio delegato); visura catastale aggiornata con relativi confini; valutata la convenienza e la possibilità, predisponga la formazione di lotti distinti del compendio oggetto di vendita, con attribuzione dei relativi valori ovvero se sia preferibile procedere alla vendita del compendio in lotto unico".



TRATTAZIONE DEL QUESITO:**Quesito**

“il CTU, presa visione degli atti del fascicolo e svolta ogni indagine ritenuta opportuna; acquisisca: certificazione ipo-catastale ventennale sostitutiva di certificato ipotecario di tutti i beni (in quanto agli atti vi è solo quella relativa ad un appezzamento di terreno, così come indicato dal notaio delegato)”

Risposta

In allegato si trasmettono le risultanze della visura ipo-catastale ventennale.

Quesito

“visura catastale aggiornata con relativi confini”

Risposta

Si allegano le visure catastali aggiornate storiche ed una mappa Wegis dalla quale si evincono i confini, ad ogni buon conto le indicazioni sottoelencate trattano in confini richiesti

confini del Mappale 140, 141, e 154 in un sol corpo:
a nord con i mappali 114, 115, 116, 137, 138
ad est con i mappali 122, 123, 157 e valle del Manvit
a sud con i mappali 173 e 156 e strada comunale del Manvit
a ovest con il mappale 153 e 172, 158 del foglio 9

confini del Mappale 73:
a nord con via comunale (in mappa catastale via san giovanni bosco)
ad est con il mappale 74
a sud con il torrente Romna (erroneamente indicato in mappa Roma)
a ovest con il mappale 764



confini del Mappale 24:

a nord con via comunale (in mappa catastale via Duca Degli Abruzzi)

ad est con il mappale 25

a sud con via comunale (in mappa catastale via Adua)

a ovest con il mappale 23

confini del Mappale 65:

a nord con via comunale (in mappa catastale via Adua)

ad est con il mappale 66

a sud con via comunale (in mappa catastale via San Giovanni Bosco)

a ovest con il mappale 64

confini del Mappale 72:

a nord con via comunale (in mappa catastale via San Giovanni Bosco)

ad est con il mappale 73

a sud con il mappale 73

a ovest con il mappale 764

Quesito

“valutata la convenienza e la possibilità, predisponga la formazione di lotti distinti del compendio oggetto di vendita, con attribuzione dei relativi valori ovvero se sia preferibile procedere alla vendita del compendio in lotto unico”.

Risposta

Come nella precedente Consulenza il sottoscritto reputa che il progetto divisionale allora proposto sia il maggiormente attendibile oltre che il più facilmente percorribile ed equo.

Se si volesse percorrere la vendita all'asta in un lotto unico è necessario formulare alcune precisazioni:

come è certamente conosciuto e di dominio pubblico gli immobili oggetto di perizia si sono ulteriormente svalutati a causa dell'innegabile “sofferenza” del mercato immobiliare soprattutto per immobili simili e della



zona in cui sono collocati e quindi il più probabile valore commerciale deve essere ridotto per lo meno del 40 %.

Per tanto il valore dell'intero compendio commerciale potrebbe essere dato dalla allora valutazione assegnata nella mia precedente perizia pari ad € 556.876,94 riportato ai valori attuali detraendo una presumibile riduzione dovuta alla naturale svalutazione commisurata nel 40%.

Valore immobili in corpo unico (ma sarebbe la stessa cosa se si volesse procedere ad una valutazione per ogni singola unità immobiliare del compendio perso in esame) $€ 556.876,94 - 40\% = € 334.126,164$ che si arrotonda ad **€ 330.000,00**

Si rimette la presente ad evasione dell'incarico ricevuto

in fede il CTU

geometra Roberto Rovida



Visura storica per immobile

 Situazione degli atti informatizzati al 04/04/2022

Dati della richiesta	Comune di LEFFE (Codice:E509)
Catasto Fabbricati	Provincia di BERGAMO
	Foglio: 2 Particella: 24 Sub.: 701

INTESTATI

1		(1) Proprieta' 21/75
2		(1) Proprieta' 21/75
3		(1) Proprieta' 12/75
4		(1) Proprieta' 21/75

Unità immobiliare dal 09/11/2015

N.	DATI IDENTIFICATIVI				DATI DI CLASSAMENTO							DATI DERIVANTI DA
	Sezione Urbana	Foglio	Particella	Sub	Zona Cens.	Micro Zona	Categoria	Classe	Consistenza	Superficie Catastale	Rendita	
1		2	24	701			C/2	1	130 m ²	Totale: 156 m ²	Euro 328,98	Variazione del 09/11/2015 - Inserimento in visura dei dati di superficie.
Indirizzo		VIA ADUA n. 3 Piano T				Partita		Mod.58				
Notifica												
Annotazioni		classamento e rendita non rettificati entro dodici mesi dalla data di iscrizione in atti della dichiarazione (d.m. 701/94)										

Mappali Terreni Correlati

 Codice Comune E509 - Foglio 2 - Particella 24

Situazione dell'unità immobiliare dal 23/10/2003

N.	DATI IDENTIFICATIVI				DATI DI CLASSAMENTO							DATI DERIVANTI DA
	Sezione Urbana	Foglio	Particella	Sub	Zona Cens.	Micro Zona	Categoria	Classe	Consistenza	Superficie Catastale	Rendita	
1		2	24	701			C/2	1	130 m ²		Euro 328,98	VARIAZIONE NEL CLASSAMENTO del 23/10/2003 Pratica n. 309198 in atti dal 23/10/2003 VARIAZIONE DI CLASSAMENTO (n. 16344.1/2003)
Indirizzo		VIA ADUA n. 3 Piano T										

Visura storica per immobile

 Situazione degli atti informatizzati al 04/04/2022

Notifica		Partita		Mod.58	
Annotazioni	classamento e rendita non rettificati entro dodici mesi dalla data di iscrizione in atti della dichiarazione (d.m. 701/94)				

Mappali Terreni Correlati

 Codice Comune E509 - Foglio 2 - Particella 24

Situazione dell'unità immobiliare dal 23/10/2002

N.	DATI IDENTIFICATIVI				DATI DI CLASSAMENTO						DATI DERIVANTI DA	
	Sezione Urbana	Foglio	Particella	Sub	Zona Cens.	Micro Zona	Categoria	Classe	Consistenza	Superficie Catastale		Rendita
1		2	24	701			C/2	1	130 m ²		Euro 328,98	VARIAZIONE DELLA DESTINAZIONE del 23/10/2002 Pratica n. 344855 in atti dal 23/10/2002 LABORATORIO-MAGAZZINO (n. 14680.1/2002)
Indirizzo		VIAADUA n. 3 Piano T										
Notifica		Partita		Mod.58								
Annotazioni		classamento e rendita proposti (d.m. 701/94)										

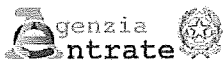
L'intestazione alla data della richiesta deriva dai seguenti atti:

Situazione degli intestati dal 29/09/2006

N.	DATANAGRAFICI	CODICE FISCALE	DIRITTI E ONERI REALI
1			(1) Proprieta' 21/75
2			(1) Proprieta' 21/75
3			(1) Proprieta' 12/75
4			(1) Proprieta' 21/75
DATI DERIVANTI DA		VOLTURA D'UFFICIO del 29/09/2006 Pubblico ufficiale NOT. FIGLIOLI Sede BERGAMO (BG) Repertorio n. 14282 - TRASCR. 37933/06 - IST.62655/07 Voltura n. 5062.1/2007 - Pratica n. BG0096641 in atti dal 13/03/2007	

Situazione degli intestati dal 23/10/2002

N.	DATANAGRAFICI	CODICE FISCALE	DIRITTI E ONERI REALI
1			(1) Proprieta' fino al 07/08/2002
DATI DERIVANTI DA		VARIAZIONE DELLA DESTINAZIONE del 23/10/2002 Pratica n. 344855 in atti dal 23/10/2002 LABORATORIO-MAGAZZINO (n. 14680.1/2002)	



Direzione Provinciale di Bergamo
Ufficio Provinciale - Territorio
Servizi Catastali

Data: 04/04/2022 Ora: 13.59.42

Fine

Visura n.: T248770 Pag: 3

Visura storica per immobile

Situazione degli atti informatizzati al 04/04/2022

Situazione degli intestati dal 07/08/2002

N.	DATI ANAGRAFICI	CODICE FISCALE	DIRITTI E ONERI REALI
1			(1) Proprieta' 4/75 fino al 29/09/2006
2			(1) Proprieta' 12/75 fino al 29/09/2006
3			(1) Proprieta' 4/75 fino al 29/09/2006
4			(1) Proprieta' 2/75 fino al 29/09/2006
5			(1) Proprieta' 12/75 fino al 29/09/2006
6			(1) Proprieta' 12/75 fino al 29/09/2006
7			(1) Proprieta' 4/75 fino al 29/09/2006
DATI DERIVANTI DA DENUNZIA (NEI PASSAGGI PER CAUSA DI MORTE) del 07/08/2002 Pubblico ufficiale NOI VOLPI Sede BERGAMO (BG) Repertorio n. 13385 - UR Sede CLUSONE (BG) Registrazione n. 76 registrato in data 06/02/2003 IST.62655/07 Voltura n. 5029.1/2003 - Pratica n. BG0055550 in atti dal 13/03/2007			

Situazione dell'unità immobiliare che ha originato il precedente dal 30/12/1996

N.	DATI IDENTIFICATIVI				DATI DI CLASSAMENTO						DATI DERIVANTI DA	
	Sezione Urbana	Foglio	Particella	Sub	Zona Cens.	Micro Zona	Categoria	Classe	Consistenza	Superficie Catastale		Rendita
1		2	24				C/3	1	130 m ²		Euro 516,97 L. 1.001.000	COSTITUZIONE del 30/12/1996 in atti dal 30/12/1996 (n. C01030.1/1996)
Indirizzo		VIA ADUA n. 3 Piano T										
Notifica		Partita				1001279		Mod.58		-		
Annotazioni		classamento e rendita validati (d.m. 701/94)										

L'intestazione alla data della richiesta deriva dai seguenti atti:

Situazione degli intestati dal 30/12/1996

N.	DATI ANAGRAFICI	CODICE FISCALE	DIRITTI E ONERI REALI
1			(1) Proprieta' fino al 23/10/2002
DATI DERIVANTI DA COSTITUZIONE del 30/12/1996 in atti dal 30/12/1996 (n. C01030.1/1996)			

Visura telematica

Tributi speciali: Euro 0,90

* Codice Fiscale Validato in Anagrafe Tributaria.

Visura storica per immobile

 Situazione degli atti informatizzati al 04/04/2022

Dati della richiesta	Comune di LEFFE (Codice:E509)
Catasto Fabbricati	Provincia di BERGAMO
	Foglio: 2 Particella: 65 Sub.: 3

INTESTATI

1		(1) Proprieta' 37/135
2		(1) Proprieta' 37/135
3		(1) Proprieta' 24/135
4		(1) Proprieta' 37/135

Unità immobiliare dal 09/11/2015

N.	DATI IDENTIFICATIVI				DATI DI CLASSAMENTO							DATI DERIVANTI DA	
	Sezione Urbana	Foglio	Particella	Sub	Zona Cens.	Micro Zona	Categoria	Classe	Consistenza	Superficie Catastale	Rendita		
1		2	65	3			C/3	2	272 m ²	Totale: 286 m ²	Euro 1.264,29	Variazione del 09/11/2015 - Inserimento in visura dei dati di superficie.	
Indirizzo		VIA SAN GIOVANNI BOSCO n. 5 Piano S1 - T											
Notifica						Partita				Mod.58		-	

Mappali Terreni Correlati
 Codice Comune E509 - Foglio 2 - Particella 65

Situazione dell'unità immobiliare dal 10/07/2015

N.	DATI IDENTIFICATIVI				DATI DI CLASSAMENTO							DATI DERIVANTI DA	
	Sezione Urbana	Foglio	Particella	Sub	Zona Cens.	Micro Zona	Categoria	Classe	Consistenza	Superficie Catastale	Rendita		
1		2	65	3			C/3	2	272 m ²		Euro 1.264,29	VARIAZIONE del 10/07/2015 Pratica n. BG0170509 in atti dal 10/07/2015 G.A.F.CODIFICA PIANO INCOERENTE (n. 99661.1/2015)	
Indirizzo		VIA SAN GIOVANNI BOSCO n. 5 Piano S1 - T											
Notifica						Partita				Mod.58		-	

Mappali Terreni Correlati
 Codice Comune E509 - Foglio 2 - Particella 65

Visura storica per immobile

Situazione degli atti informatizzati al 04/04/2022

Situazione dell'unità immobiliare dal 16/12/1999

N.	DATI IDENTIFICATIVI				DATI DI CLASSAMENTO							DATI DERIVANTI DA
	Sezione Urbana	Foglio	Particella	Sub	Zona Cens.	Micro Zona	Categoria	Classe	Consistenza	Superficie Catastale	Rendita	
1		2	65	3			C/3	2	272 m ²		Euro 1.264,29 L. 2.448.000	CLASSAMENTO del 16/12/1999 in atti dal 16/12/1999 CLASSAMENTO ART.14, COMMA 13 LEGGE 449/97 (n. DI5001.584/1999)
Notifica				Paritta		209		Mod.58		-		
Annotazioni		di studio: da verificare,										

Situazione dell'unità immobiliare dal 24/05/1986

N.	DATI IDENTIFICATIVI				DATI DI CLASSAMENTO							DATI DERIVANTI DA
	Sezione Urbana	Foglio	Particella	Sub	Zona Cens.	Micro Zona	Categoria	Classe	Consistenza	Superficie Catastale	Rendita	
1		2	65	3								ALTRE CAUSE DI VARIAZIONE del 24/05/1986 in atti dal 15/05/1990 (n. 8127/1986)
Notifica				Paritta		209		Mod.58		-		
Annotazioni		di studio: da verificare,										

L'intestazione alla data della richiesta deriva dai seguenti atti:

Situazione degli intestati dal 29/09/2006

N.	DATI ANAGRAFICI	CODICE FISCALE	DIRITTI E ONERI REALI
1			(1) Proprieta' 37/135
2			(1) Proprieta' 37/135
3			(1) Proprieta' 24/135
4			(1) Proprieta' 37/135
DATI DERIVANTI DA		VOLTURA D'UFFICIO del 29/09/2006 Pubblico ufficiale NOT. FIGLIOLI Sede BERGAMO (BG) Repertorio n. 14282 - TRASCR. 37933/06 - IST.62655/07 Voltura n. 5060.1/2007 - Pratica n. BG0096637 in atti dal 13/03/2007	

Situazione degli intestati dal 07/08/2002

N.	DATI ANAGRAFICI	CODICE FISCALE	DIRITTI E ONERI REALI
1			(1) Proprieta' 8/135 fino al 29/09/2006
2			(1) Proprieta' 25/135 fino al 29/09/2006
3			(1) Proprieta' 8/135 fino al 29/09/2006
4			(1) Proprieta' 39/135 fino al 29/09/2006
5			(1) Proprieta' 24/135 fino al 29/09/2006

Visura storica per immobile

Situazione degli atti informatizzati al 04/04/2022

6		(1) Proprieta' 24/135 fino al 29/09/2006
7		(1) Proprieta' 8/135 fino al 29/09/2006
DATI DERIVANTI DA DENUNZIA (NEI PASSAGGI PER CAUSA DI MORTE) del 07/08/2002 Pubblico ufficiale NOT. VOLPI Sede BERGAMO (BG) Repertorio n. 13385 - UR Sede CLUSONE (BG) Registrazione n. 76 registrato in data 06/02/2003 - ST.62655/07 Voltura n. 5033.1/2003 - Pratica n. BG0055550 in atti dal 13/03/2007		

Situazione degli intestati dal 24/05/1986

N.	DATI ANAGRAFICI	CODICE FISCALE	DIRITTI E ONERI REALI
1			(1) Proprieta' 1000/1000 fino al 07/08/2002
DATI DERIVANTI DA ALTRE CAUSE DI VARIAZIONE del 24/05/1986 - Voltura n. 8127/1986 in atti dal 15/05/1990			

Per ulteriori variazioni richiedere le visure storiche dei seguenti immobili soppressi, originari del precedente

Foglio 2 Particella 65 Subalterno 1; Foglio 2 Particella 65 Subalterno 2;

Visura telematica

Tributi speciali: Euro 0,90

* Codice Fiscale Validato in Anagrafe Tributaria.

Visura storica per immobile

Situazione degli atti informatizzati al 04/04/2022

Dati della richiesta	Comune di LEFFE (Codice:E509)
Catasto Fabbricati	Provincia di BERGAMO
	Foglio: 2 Particella: 65 Sub.: 4

INTESTATI

1		(1) Proprieta' 37/135
2		(1) Proprieta' 37/135
3		(1) Proprieta' 24/135
4		(1) Proprieta' 37/135

Unità immobiliare dal 09/11/2015

N.	DATI IDENTIFICATIVI				DATI DI CLASSAMENTO							DATI DERIVANTI DA
	Sezione Urbana	Foglio	Particella	Sub	Zona Cens.	Micro Zona	Categoria	Classe	Consistenza	Superficie Catastale	Rendita	
1		2	65	4			A/2	1	7,5 vani	Totale: 171 m ² Totale: escluse aree scoperte**: 159 m ²	Euro 697,22	Variazione del 09/11/2015 - Inserimento in visura dei dati di superficie.
Indirizzo		VIA SAN GIOVANNI BOSCO n. 5 Piano S1 - 1										
Notifica						Partita				Mod.58		-

Mappali Terreni Correlati
Codice Comune E509 - Foglio 2 - Particella 65

Situazione dell'unità immobiliare dal 10/07/2015

N.	DATI IDENTIFICATIVI				DATI DI CLASSAMENTO							DATI DERIVANTI DA
	Sezione Urbana	Foglio	Particella	Sub	Zona Cens.	Micro Zona	Categoria	Classe	Consistenza	Superficie Catastale	Rendita	
1		2	65	4			A/2	1	7,5 vani		Euro 697,22	VARIAZIONE del 10/07/2015 Pratica n. BG0170510 in atti dal 10/07/2015 G.A.F.CODIFICA PIANO INCOERENTE (n. 99662.1/2015)
Indirizzo		VIA SAN GIOVANNI BOSCO n. 5 Piano S1 - 1										

Visura storica per immobile

Situazione degli atti informatizzati al 04/04/2022

Notifica	Partita	Mod.58	-
----------	---------	--------	---

Mappali Terreni Correlati
Codice Comune E509 - Foglio 2 - Particella 65

Situazione dell'unità immobiliare dal 16/12/1999

N.	DATI IDENTIFICATIVI				DATI DI CLASSAMENTO							DATI DERIVANTI DA
	Sezione Urbana	Foglio	Particella	Sub	Zona Cens.	Micro Zona	Categoria	Classe	Consistenza	Superficie Catastale	Rendita	
1		2	65	4			A/2	I	7,5 vani		Euro 697,22 L. 1.350.000	CLASSAMENTO del 16/12/1999 in atti dal 16/12/1999 CLASSAMENTO ART.14, COMMA 13 LEGGE 449/97 (n. DI5001.585/1999)
Notifica						Partita		209			Mod.58	-
Annotazioni		di studio: da verificare,										

Situazione dell'unità immobiliare dal 24/05/1986

N.	DATI IDENTIFICATIVI				DATI DI CLASSAMENTO							DATI DERIVANTI DA
	Sezione Urbana	Foglio	Particella	Sub	Zona Cens.	Micro Zona	Categoria	Classe	Consistenza	Superficie Catastale	Rendita	
1		2	65	4								ALTRE CAUSE DI VARIAZIONE del 24/05/1986 in atti dal 15/05/1990 (n. 8127/1986)
Notifica						Partita		209			Mod.58	-
Annotazioni		di studio: da verificare,										

L'intestazione alla data della richiesta deriva dai seguenti atti:

Situazione degli intestati dal 29/09/2006

N.	DATILANAGRAFICI	CODICE FISCALE	DIRITTI E ONERI REALI
1			(1) Proprieta' 37/135
2			(1) Proprieta' 37/135
3			(1) Proprieta' 24/135
4			(1) Proprieta' 37/135

Visura storica per immobile

Situazione degli atti informatizzati al 04/04/2022

DATI DERIVANTI DA	VOLTURA D'UFFICIO del 29/09/2006 Pubblico ufficiale NOT. FIGLIOLI Sede BERGAMO (BG) Repertorio n. 14282 - TRASCR. 37933/06 - IST.62655/07 Voltura n. 5060.1/2007 - Pratica n. BG0096637 in atti dal 13/03/2007
-------------------	--

Situazione degli intestati dal 07/08/2002

N.	DATI ANAGRAFICI	CODICE FISCALE	DIRITTI E ONERI REALI
1			(1) Proprieta' 8/135 fino al 29/09/2006
2			(1) Proprieta' 25/135 fino al 29/09/2006
3			(1) Proprieta' 8/135 fino al 29/09/2006
4			(1) Proprieta' 39/135 fino al 29/09/2006
5			(1) Proprieta' 24/135 fino al 29/09/2006
6			(1) Proprieta' 24/135 fino al 29/09/2006
7			(1) Proprieta' 8/135 fino al 29/09/2006

DATI DERIVANTI DA	DENUNZIA (NEI PASSAGGI PER CAUSA DI MORTE) del 07/08/2002 Pubblico ufficiale NOT. VOLPI Sede BERGAMO (BG) Repertorio n. 13385 - UR Sede CLUSONE (BG) Registrazione n. 76 registrato in data 06/02/2003 - IST.62655/07 Voltura n. 5033.1/2003 - Pratica n. BG0055550 in atti dal 13/03/2007
-------------------	--

Situazione degli intestati dal 24/05/1986

N.	DATI ANAGRAFICI	CODICE FISCALE	DIRITTI E ONERI REALI
1			(1) Proprieta' 1000/1000 fino al 07/08/2002

DATI DERIVANTI DA	ALTRE CAUSE DI VARIAZIONE del 24/05/1986 - Voltura n. 8127/1986 in atti dal 15/05/1990
-------------------	--

Per ulteriori variazioni richiedere le visure storiche dei seguenti immobili soppressi, originari del precedente

Foglio 2 Particella 65 Subalterno 1; Foglio 2 Particella 65 Subalterno 2;

Visura telematica

Tributi speciali: Euro 0,90

* Codice Fiscale Validato in Anagrafe Tributaria.

** Si intendono escluse le "superfici di balconi, terrazzi e aree scoperte pertinenziali e accessorie, comunicanti o non comunicanti" (cfr. Provvedimento del Direttore dell'Agenzia delle Entrate 29 marzo 2013).

Visura storica per immobile

Situazione degli atti informatizzati al 04/04/2022

Dati della richiesta	Comune di LEFFE (Codice:E509)
	Provincia di BERGAMO
Catasto Fabbricati	Foglio: 2 Particella: 65 Sub.: 5

INTESTATI

1		(1) Proprieta' 37/135
2		(1) Proprieta' 37/135
3		(1) Proprieta' 24/135
4		(1) Proprieta' 37/135

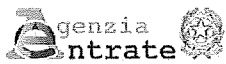
Unità immobiliare dal 09/11/2015

N.	DATI IDENTIFICATIVI				DATI DI CLASSAMENTO						Rendita	DATI DERIVANTI DA
	Sezione Urbana	Foglio	Particella	Sub	Zona Cens.	Micro Zona	Categoria	Classe	Consistenza	Superficie Catastale		
1		2	65	5			A/2	1	6 vani	Totale: 159 m ² Totale: escluse aree scoperte**: 157 m ²	Euro 557,77	Variazione del 09/11/2015 - Inserimento in visura dei dati di superficie.
Indirizzo		VIAADUA n. 8 Piano T										
Notifica						Partita				Mod.58		-

Mappali Terreni Correlati
 Codice Comune E509 - Foglio 2 - Particella 65

Situazione dell'unità immobiliare dal 10/07/2015

N.	DATI IDENTIFICATIVI				DATI DI CLASSAMENTO						Rendita	DATI DERIVANTI DA
	Sezione Urbana	Foglio	Particella	Sub	Zona Cens.	Micro Zona	Categoria	Classe	Consistenza	Superficie Catastale		
1		2	65	5			A/2	1	6 vani		Euro 557,77	VARIAZIONE del 10/07/2015 Pratica n. BG0170512 in atti dal 10/07/2015 G.A.F.CODIFICA PIANO INCOERENTE (n. 99663.1/2015)
Indirizzo		VIAADUA n. 8 Piano T										



Direzione Provinciale di Bergamo
Ufficio Provinciale - Territorio
Servizi Catastali

Data: 04/04/2022 Ora: 13.58.42

Segue

Visura n.: T248425 Pag: 2

Visura storica per immobile Situazione degli atti informatizzati al 04/04/2022

Notifica		Partita		Mod.58	-
----------	--	---------	--	--------	---

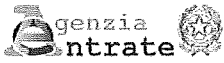
Mappali Terreni Correlati
Codice Comune E509 - Foglio 2 - Particella 65

Situazione dell'unità immobiliare dal 16/12/1999

N.	DATI IDENTIFICATIVI				DATI DI CLASSAMENTO							DATI DERIVANTI DA
	Sezione Urbana	Foglio	Particella	Sub	Zona Cens.	Micro Zona	Categoria	Classe	Consistenza	Superficie Catastale	Rendita	
1		2	65	5			A/2	1	6 vani		Euro 557,77 L. 1.080.000	CLASSAMENTO del 16/12/1999 in atti dal 16/12/1999 CLASSAMENTO ART.14, COMMA 13 LEGGE 449/97 (n. DI5001.586/1999)
Indirizzo		VIA ADUA n. 8										
Notifica				Partita	209		Mod.58	-				
Annotazioni	di studio: da verificare,											

Situazione dell'unità immobiliare dal 01/08/1994

N.	DATI IDENTIFICATIVI				DATI DI CLASSAMENTO							DATI DERIVANTI DA
	Sezione Urbana	Foglio	Particella	Sub	Zona Cens.	Micro Zona	Categoria	Classe	Consistenza	Superficie Catastale	Rendita	
1		2	65	5								VARIAZIONE TOPONOMASTICA del 01/08/1994 in atti dal 01/08/1994 STANDARDIZZAZIONE INDIRIZZI CON DATI CATASTO ELETTRICO (n. 900000.1/1994)
Indirizzo		VIA ADUA n. 8										
Notifica				Partita	209		Mod.58	-				
Annotazioni	di studio: da verificare,											



Direzione Provinciale di Bergamo
Ufficio Provinciale - Territorio
Servizi Catastali

Data: 04/04/2022 Ora: 13.58.42

Segue

Visura n.: T248425 Pag: 3

Visura storica per immobile Situazione degli atti informatizzati al 04/04/2022

Situazione dell'unità immobiliare dal 24/05/1986

N.	DATI IDENTIFICATIVI				DATI DI CLASSAMENTO						DATI DERIVANTI DA	
	Sezione Urbana	Foglio	Particella	Sub	Zona Cens.	Micro Zona	Categoria	Classe	Consistenza	Superficie Catastale		Rendita
1		2	65	5								ALTRE CAUSE DI VARIAZIONE del 24/05/1986 in atti dal 15/05/1990 (n. 8127/1986)
Notifica					Partita	209	Mod.58			-		
Annotazioni					di studio: da verificare,							

L'intestazione alla data della richiesta deriva dai seguenti atti:

Situazione degli intestati dal 29/09/2006

N.	DATI ANAGRAFICI	CODICE FISCALE	DIRITTI E ONERI REALI
1			(1) Proprieta' 37/135
2			(1) Proprieta' 37/135
3			(1) Proprieta' 24/135
4			(1) Proprieta' 37/135
DATI DERIVANTI DA VOLTURA D'UFFICIO del 29/09/2006 Pubblico ufficiale NOT. FIGLIOLI Sede BERGAMO (BG) Repertorio n. 14282 - TRASCR. 37933/06 - IST.62655/07 Voltura n. 5060.1/2007 - Pratica n. BG0096637 in atti dal 13/03/2007			

Situazione degli intestati dal 07/08/2002

N.	DATI ANAGRAFICI	CODICE FISCALE	DIRITTI E ONERI REALI
1			(1) Proprieta' 8/135 fino al 29/09/2006
2			(1) Proprieta' 25/135 fino al 29/09/2006
3			(1) Proprieta' 8/135 fino al 29/09/2006
4			(1) Proprieta' 39/135 fino al 29/09/2006
5			(1) Proprieta' 24/135 fino al 29/09/2006
6			(1) Proprieta' 24/135 fino al 29/09/2006
7			(1) Proprieta' 8/135 fino al 29/09/2006
DATI DERIVANTI DA DENUNZIA (NEI PASSAGGI PER CAUSA DI MORTE) del 07/08/2002 Pubblico ufficiale NOT. VOLPI Sede BERGAMO (BG) Repertorio n. 13385 - UR Sede CLUSONE (BG) Registrazione n. 76 registrato in data 06/02/2003 IST.62655/07 Voltura n. 5033.1/2003 - Pratica n. BG0055550 in atti dal 13/03/2007			

Situazione degli intestati dal 24/05/1986

N.	DATI ANAGRAFICI	CODICE FISCALE	DIRITTI E ONERI REALI
1	MARTINELLI Umberto Fu Martino		(1) Proprieta' 1000/1000 fino al 07/08/2002

Visura storica per immobile Situazione degli atti informatizzati al 04/04/2022

DATI DERIVANTI DA	ALTRE CAUSE DI VARIAZIONE del 24/05/1986 - Voltura n. 8127/1986 in atti dal 15/05/1990
-------------------	--

Per ulteriori variazioni richiedere le visure storiche dei seguenti immobili soppressi, originari del precedente

Foglio 2 Particella 65 Subalterno 1; Foglio 2 Particella 65 Subalterno 2;

Visura telematica

Tributi speciali: Euro 0,90

* Codice Fiscale Validato in Anagrafe Tributaria.

** Si intendono escluse le "superfici di balconi, terrazzi e aree scoperte pertinenziali e accessorie, comunicanti o non comunicanti"
(cfr. Provvedimento del Direttore dell'Agenzia delle Entrate 29 marzo 2013).

Visura storica per immobile

Situazione degli atti informatizzati al 04/04/2022

Dati della richiesta	Comune di LEFFE (Codice:E509)
	Provincia di BERGAMO
Catasto Fabbricati	Foglio: 2 Particella: 72

INTESTATI

1		(1) Proprieta' 124/450
2		(1) Proprieta' 124/450
3		(1) Proprieta' 78/450
4		(1) Proprieta' 124/450

Unità immobiliare dal 09/11/2015

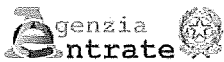
N.	DATI IDENTIFICATIVI				DATI DI CLASSAMENTO							DATI DERIVANTI DA
	Sezione Urbana	Foglio	Particella	Sub	Zona Cens.	Micro Zona	Categoria	Classe	Consistenza	Superficie Catastale	Rendita	
1		2	72				C/6	1	30 m ²	Totale: 30 m ²	Euro 68,17 L. 132.000	Variazione del 09/11/2015 - Inserimento in visura dei dati di superficie.
Indirizzo		VIA SAN GIOVANNI BOSCO n. 6 Piano T										
Notifica				Partita		1001285		Mod.58				
Annotazioni		classamento e rendita validati (d.m. 701/94)										

Mappali Terreni Correlati

Codice Comune E509 - Foglio 2 - Particella 72
Codice Comune E509 - Foglio 2 - Particella 73

Situazione dell'unità immobiliare dal 05/02/1997

N.	DATI IDENTIFICATIVI				DATI DI CLASSAMENTO							DATI DERIVANTI DA
	Sezione Urbana	Foglio	Particella	Sub	Zona Cens.	Micro Zona	Categoria	Classe	Consistenza	Superficie Catastale	Rendita	
1		2	72				C/6	1	30 m ²		Euro 68,17 L. 132.000	COSTITUZIONE del 05/02/1997 in atti dal 05/02/1997 (n. C00323.1/1997)
Indirizzo		VIA SAN GIOVANNI BOSCO n. 6 Piano T										



Direzione Provinciale di Bergamo
Ufficio Provinciale - Territorio
Servizi Catastali

Data: 04/04/2022 Ora: 13.56.58

Segue

Visura n.: T247808 Pag: 2

Visura storica per immobile Situazione degli atti informatizzati al 04/04/2022

Notifica		Partita	1001285	Mod.58	-
Annotazioni	classamento e rendita validati (d.m. 701/94)				

Mappali Terreni Correlati
Codice Comune E509 - Foglio 2 - Particella 72
Codice Comune E509 - Foglio 2 - Particella 73

L'intestazione alla data della richiesta deriva dai seguenti atti:

Situazione degli intestati dal 29/09/2006

N.	DATI ANAGRAFICI	CODICE FISCALE	DIRITTI E ONERI REALI
1			(1) Proprieta' 124/450
2			(1) Proprieta' 124/450
3			(1) Proprieta' 78/450
4			(1) Proprieta' 124/450
DATI DERIVANTI DA		VOLTURA D'UFFICIO del 29/09/2006 Pubblico ufficiale NOT. FIGLIOLI Sede BERGAMO (BG) Repertorio n. 14282 - TRASCR. 37933/06 - IST.62655/07 Voltura n. 5061.1/2007 - Pratica n. BG0096639 in atti dal 13/03/2007	

Situazione degli intestati dal 29/09/2006

N.	DATI ANAGRAFICI	CODICE FISCALE	DIRITTI E ONERI REALI
1			(1) Proprieta' 98/450 in regime di separazione dei beni fino al 29/09/2006
2			(1) Proprieta' 98/450 in regime di separazione dei beni fino al 29/09/2006
3			(1) Proprieta' 98/450 in regime di separazione dei beni fino al 29/09/2006
DATI DERIVANTI DA		Atto del 29/09/2006 Pubblico ufficiale FIGLIOLI FRANCESCO Sede BERGAMO (BG) Repertorio n. 14282 - COMPRAVENDITA (Passaggi intermedi da esaminare) Nota presentata con Modello Unico n. 37933.2/2006 Reparto PI di BERGAMO in atti dal 23/10/2006	

Situazione degli intestati dal 07/08/2002

N.	DATI ANAGRAFICI	CODICE FISCALE	DIRITTI E ONERI REALI
1			(1) Proprieta' 26/450 fino al 29/09/2006
2			(1) Proprieta' 78/450 fino al 29/09/2006
3			(1) Proprieta' 26/450 fino al 29/09/2006
4			(1) Proprieta' 138/450 fino al 29/09/2006
5			(1) Proprieta' 78/450 fino al 29/09/2006
6			(1) Proprieta' 78/450 fino al 29/09/2006
7			(1) Proprieta' 26/450 fino al 29/09/2006

Visura storica per immobile

Situazione degli atti informatizzati al 04/04/2022

DATI DERIVANTI DA	DENUNZIA (NEI PASSAGGI PER CAUSA DI MORTE) del 07/08/2002 Pubblico ufficiale NOT. VOLPI Sede BERGAMO (BG) Repertorio n. 13385 - UR Sede CLUSONE (BG) Registrazione n. 76 registrato in data 06/02/2003	IST.62655/07 Voltura n. 5032.1/2003 - Pratica n. BG0055550 in atti dal 13/03/2007
-------------------	--	---

Situazione degli intestati dal 05/02/1997

N.	DATI ANAGRAFICI	CODICE FISCALE	DIRITTI E ONERI REALI
1			(1) Proprieta' 554/1000 fino al 29/09/2006
2			(1) Proprieta' 30/1000 fino al 29/09/2006
3			(1) Proprieta' 30/1000 fino al 29/09/2006
4			(1) Proprieta' 89/1000 fino al 29/09/2006
5			(1) Proprieta' 30/1000 fino al 29/09/2006
6			(1) Proprieta' 89/1000 fino al 07/08/2002
7			(1) Proprieta' 89/1000 fino al 07/08/2002
8			(1) Proprieta' 89/1000 fino al 07/08/2002

DATI DERIVANTI DA	COSTITUZIONE del 05/02/1997 in atti dal 05/02/1997 (n. C00323.1/1997)
-------------------	---

Visura telematica

Tributi speciali: Euro 0,90

* Codice Fiscale Validato in Anagrafe Tributaria.

Visura storica per immobile
 Situazione degli atti informatizzati al 04/04/2022

Dati della richiesta	Comune di LEFFE (Codice:E509)
Catasto Terreni	Provincia di BERGAMO
	Foglio: 2 Particella: 73

INTESTATI

1		(1) Proprieta' 2/90
2		(1) Proprieta' 2/90
3		(1) Proprieta' 2/60
4		(1) Proprieta' 6/90
5		(1) Proprieta' 6/90
6		(1) Proprieta' 6/90
7		(1) Proprieta' 6/90
8		(1) Proprieta' 60/90

Unità immobiliare dall'impianto meccanografico

N.	DATI IDENTIFICATIVI				DATI CLASSAMENTO				DATI DERIVANTI DA	
	Foglio	Particella	Sub	Porz	Qualità Classe	Superficie(m²) ha arc ca	Deduz	Reddito		
								Dominicale		Agrario
1	2	73		-	PRATO 2	2 40		Euro 0,68 L. 1.320	Euro 0,87 L. 1.680	Impianto meccanografico del 05/06/1972
Notifica						Partita	998			

Mappali Fabbricati Correlati
 Codice Comune E509 - Foglio 2 - Particella 72/

L'intestazione alla data della richiesta deriva dai seguenti atti:

Situazione degli intestati dal 12/11/1992

N.	DATI ANAGRAFICI	CODICE FISCALE	DIRITTI E ONERI REALI
1			(1) Proprieta' 2/90
2			(1) Proprieta' 2/90
3			(1) Proprieta' 2/60
4			(1) Proprieta' 6/90
5			(1) Proprieta' 6/90

Visura storica per immobile

Situazione degli atti informatizzati al 04/04/2022

6		(1) Proprieta' 6/90
7		(1) Proprieta' 6/90
8		(1) Proprieta' 60/90
DATI DERIVANTI DA DENUNZIA (NEI PASSAGGI PER CAUSA DI MORTE) del 12/11/1992 - UR Sede CLUSONE (BG) Registrazione Volume 126 n. 4 registrato in data 08/05/1993 - SUCC. RETT. D. VOLT) Voltura n. 9537.1/1995 - Pratica n. 264835 in atti dal 12/08/2002		

Situazione degli intestati dal 12/11/1992

N.	DATI ANAGRAFICI	CODICE FISCALE	DIRITTI E ONERI REALI
1			(1) Proprieta' 1/60 fino al 12/11/1992
2			(1) Proprieta' 1/60 fino al 12/11/1992
3			(1) Proprieta' 1/60 fino al 12/11/1992
4			(1) Proprieta' 3/60 fino al 12/11/1992
5			(1) Proprieta' 3/60 fino al 12/11/1992
6			(1) Proprieta' 3/60 fino al 12/11/1992
7			(1) Proprieta' 3/60 fino al 12/11/1992
8			(1) Proprieta' 45/60 fino al 12/11/1992
DATI DERIVANTI DA DENUNZIA (NEI PASSAGGI PER CAUSA DI MORTE) del 12/11/1992 - UR Sede CLUSONE (BG) Registrazione Volume 126 n. 4 registrato in data 08/05/1993 - SUCC. DI Voltura n. 4195.1/1993 - Pratica n. 331337 in atti dal 22/10/2001			

Situazione degli intestati dall'impianto meccanografico

N.	DATI ANAGRAFICI	CODICE FISCALE	DIRITTI E ONERI REALI
1			(99) fino al 12/11/1992
DATI DERIVANTI DA Impianto meccanografico del 05/06/1972			

Visura telematica

Tributi speciali: Euro 0,90

* Codice Fiscale Validato in Anagrafe Tributaria.

Visura storica per immobile

Situazione degli atti informatizzati al 04/04/2022

Dati della richiesta	Comune di LEFFE (Codice:E509)
	Provincia di BERGAMO
Catasto Terreni	Foglio: 10 Particella: 140

INTESTATI

1		(1) Proprieta' 1/9
2		(1) Proprieta' 1/9
3		(1) Proprieta' 1/9
4		(1) Proprieta' 150/2700
5		(1) Proprieta' 244/2700
6		(1) Proprieta' 150/2700
7		(1) Proprieta' 150/2700
8		(1) Proprieta' 168/2700
9		(1) Proprieta' 150/2700
10		(1) Proprieta' 244/2700
11		(1) Proprieta' 244/2700
12		(1) Proprieta' 150/2700
13		(1) Proprieta' 150/2700

Unità immobiliare dal 21/01/1998

N.	DATI IDENTIFICATIVI				DATI CLASSAMENTO				DATI DERIVANTI DA		
	Foglio	Particella	Sub	Porz	Qualità Classe	Superficie(m ²)		Deduz	Reddito		
						ha	are ca		Dominicale	Agrario	
1	10	140		-	BOSCO CEDUO 1	1	65 80		Euro 47,10 L. 91.190	Euro 5,14 L. 9.948	ISTRUMENTO (ATTO PUBBLICO) del 21/01/1998 in atti dal 18/02/2000 (n. 2190.1/1998)
Notifica						Partita		5202			
Annotazioni		di immobile: PASSAGGI INTERMEDI DA ESAMINARE									

Sono stati inoltre variati i seguenti immobili:

Foglio:10 Particella:141 ; Foglio:10 Particella:154 ;

Visura storica per immobile

Situazione degli atti informatizzati al 04/04/2022

Situazione dell'unità immobiliare dall'impianto meccanografico

N.	DATI IDENTIFICATIVI					DATI CLASSAMENTO				DATI DERIVANTI DA
	Foglio	Particella	Sub	Porz	Qualità Classe	Superficie(m²) ha are ca	Deduz	Reddito		
								Dominicale	Agrario	
1	10	140		-	BOSCO CEDUO 1	1 65 80		L. 91.190	L. 9.948	Impianto meccanografico del 05/06/1972
Notifica						Partita	3078			

L'intestazione alla data della richiesta deriva dai seguenti atti:

Situazione degli intestati dal 26/10/2020

N.	DATI ANAGRAFICI	CODICE FISCALE	DIRITTI E ONERI REALI
1			(1) Proprieta' 1/9
2			(1) Proprieta' 1/9
3			(1) Proprieta' 1/9
DATI DERIVANTI DA SUCCESIONE EX LEGE di [redacted] 26/10/2020 Sede BERGAMO (BG) Registrazione Volume 8888 n. 45232 registrato in data 02/02/2021 - Trascrizione n. 7001.2/2021 Reparto PI di BERGAMO in atti dal 29/02/2021			

Situazione degli intestati dal 30/09/2007

N.	DATI ANAGRAFICI	CODICE FISCALE	DIRITTI E ONERI REALI
1			(1) Proprieta' 150/2700
2			(1) Proprieta' 244/2700
3			(1) Proprieta' 150/2700
4			(1) Proprieta' 150/2700
5			(1) Proprieta' 168/2700
6			(1) Proprieta' 150/2700
7			(1) Proprieta' 244/2700
8			(1) Proprieta' 244/2700
9			(1) Proprieta' 150/2700
10			(1) Proprieta' 150/2700
11			(1) Proprieta' 125/2700 fino al 26/10/2020
12			(1) Proprieta' 125/2700 fino al 26/10/2020
13			(1) Proprieta' 125/2700 fino al 26/10/2020
14			(1) Proprieta' 525/2700 fino al 26/10/2020

Visura storica per immobile

Situazione degli atti informatizzati al 04/04/2022

DATI DERIVANTI DA DENUNZIA DI PASSAGGI PER CAUSA DI MORTE del 30/09/2007 - UU Sede CLUSONE (BG) Registrazione Volume 240 n. 38 registrato in data 23/11/2007 - SUCCESSIONE DI Voltura n. 25425.2/2007 - Pratica n. BG0400681 in atti dal 04/12/2007

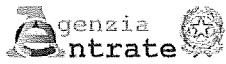
Situazione degli intestati dal 29/09/2006

N.	DATI ANAGRAFICI	CODICE FISCALE	DIRITTI E ONERI REALI
1			(1) Proprieta' 675/2700 in regime di comunione dei beni fino al 30/09/2007
2			(1) Proprieta' 225/2700 fino al 30/09/2007
3			(1) Proprieta' 150/2700 fino al 30/09/2007
4			(1) Proprieta' 150/2700 fino al 30/09/2007
5			(1) Proprieta' 150/2700 fino al 30/09/2007
6			(1) Proprieta' 150/2700 fino al 30/09/2007
7			(1) Proprieta' 150/2700 fino al 30/09/2007
8			(1) Proprieta' 150/2700 fino al 30/09/2007
9			(1) Proprieta' 244/2700 fino al 30/09/2007
10			(1) Proprieta' 244/2700 fino al 30/09/2007
11			(1) Proprieta' 244/2700 fino al 30/09/2007
12			(1) Proprieta' 168/2700 fino al 30/09/2007

DATI DERIVANTI DA VOLTURA D'UFFICIO del 29/09/2006 Pubblico ufficiale FIGLIOLI Sede BERGAMO (BG) Repertorio n. 14282 - TRASCR. 37933/06 - IST. 62655/07 Voltura n. 5058.1/2007 - Pratica n. BG0096634 in atti dal 13/03/2007

Situazione degli intestati dal 07/08/2002

N.	DATI ANAGRAFICI	CODICE FISCALE	DIRITTI E ONERI REALI
1			(1) Proprieta' 675/2700 in regime di comunione dei beni fino al 29/09/2006
2			(1) Proprieta' 225/2700 fino al 29/09/2006
3			(1) Proprieta' 150/2700 fino al 29/09/2006
4			(1) Proprieta' 150/2700 fino al 29/09/2006
5			(1) Proprieta' 150/2700 fino al 29/09/2006
6			(1) Proprieta' 150/2700 fino al 29/09/2006
7			(1) Proprieta' 150/2700 fino al 29/09/2006
8			(1) Proprieta' 150/2700 fino al 29/09/2006
9			(1) Proprieta' 56/2700 fino al 29/09/2006
10			(1) Proprieta' 56/2700 fino al 29/09/2006
11			(1) Proprieta' 56/2700 fino al 29/09/2006
12			(1) Proprieta' 228/2700 fino al 29/09/2006
13			(1) Proprieta' 168/2700 fino al 29/09/2006
14			(1) Proprieta' 168/2700 fino al 29/09/2006
15			(1) Proprieta' 168/2700 fino al 29/09/2006



Direzione Provinciale di Bergamo
Ufficio Provinciale - Territorio
Servizi Catastali

Data: 04/04/2022 Ora: 13.59.56

Segue

Visura n.: T248850 Page: 4

Visura storica per immobile Situazione degli atti informatizzati al 04/04/2022

DATI DERIVANTI DA	VOLTURA D'UFFICIO del 07/08/2002 Pubblico ufficiale NOT. VOLPI Sede BERGAMO (BG) Repertorio n. 75823 - UR Sede CLUSONE (BG) Registrazione n. 76 registrato in data 06/02/2003 - SUCC. BERTASA D. - D.V.55559/03 Voltura n. 3037.1/2007 - Pratica n. BG0096625 in atti dal 13/03/2007
-------------------	--

Situazione degli intestati dal 21/01/1998

N.	DATI ANAGRAFICI	CODICE FISCALE	DIRITTI E ONERI REALI
1			(1) Proprieta' 3/12 fino al 07/08/2002

DATI DERIVANTI DA	Atto del 21/01/1998 Pubblico ufficiale LOMBARDO Sede GANDINO (BG) Repertorio n. 33172 - UR Sede CLUSONE (BG) Registrazione n. 89 registrato in data 04/02/1998 - CV Voltura n. 2190.1/1998 - Pratica n. 205401 in atti dal 17/07/2003
-------------------	---

Situazione degli intestati dal 21/01/1998

N.	DATI ANAGRAFICI	CODICE FISCALE	DIRITTI E ONERI REALI
1			(99) fino al 21/01/1998
2			(99) proprietario per 3/12 in comunione legale fino al 21/01/1998

DATI DERIVANTI DA	Atto del 21/01/1998 Pubblico ufficiale LOMBARDO SALVATORE Sede GANDINO (BG) Repertorio n. 53172 - Voltura n. 2190.1/1998 in atti dal 18/02/2000
-------------------	---

Situazione degli intestati dal 12/11/1992

N.	DATI ANAGRAFICI	CODICE FISCALE	DIRITTI E ONERI REALI
1			(8) Usufrutto 30/270 fino al 21/01/1998
2			(1) Proprieta' 90/270 fino al 21/01/1998
3			(1) Proprieta' 15/270 fino al 21/01/1998
4			(1) Proprieta' 15/270 fino al 21/01/1998
5			(1) Proprieta' 15/270 fino al 21/01/1998
6			(1) Proprieta' 15/270 fino al 21/01/1998
7			(1) Proprieta' 15/270 fino al 21/01/1998
8			(1) Proprieta' 15/270 fino al 21/01/1998
9			(1) Proprieta' 4/270 fino al 21/01/1998
10			(1) Proprieta' 4/270 fino al 21/01/1998
11			(1) Proprieta' 4/270 fino al 21/01/1998
12			(1) Proprieta' 12/270 fino al 21/01/1998
13			(1) Proprieta' 12/270 fino al 21/01/1998
14			(1) Proprieta' 12/270 fino al 21/01/1998
15			(1) Proprieta' 12/270 fino al 21/01/1998
16			(1) Proprieta' 30/270 fino al 21/01/1998

DATI DERIVANTI DA	DENUNZIA (NEI PASSAGGI PER CAUSA DI MORTE) del 12/11/1992 - UR Sede CLUSONE (BG) Registrazione Volume 137 n. 52 registrato in data 18/10/1994 - SUCC. BERTASA D. - D.V.55559/03 Voltura n. 9536.1/1994 - Pratica n. 423249 in atti dal 30/11/2001
-------------------	---

Visura storica per immobile

Situazione degli atti informatizzati al 04/04/2022

Situazione degli intestati dal 04/09/1988

N.	DATI ANAGRAFICI	CODICE FISCALE	DIRITTI E ONERI REALI
1			(1) Proprieta' 1/18 fino al 12/11/1992
2			(1) Proprieta' 6/18 fino al 12/11/1992
3			(1) Proprieta' 6/18 fino al 12/11/1992
4			(1) Proprieta' 1/18 fino al 12/11/1992
5			(1) Proprieta' 1/18 fino al 12/11/1992
6			(1) Proprieta' 1/18 fino al 12/11/1992
7			(1) Proprieta' 1/18 fino al 12/11/1992
8			(1) Proprieta' 1/18 fino al 12/11/1992
DATI DERIVANTI DA		DENUNZIA (NEI PASSAGGI PER CAUSA DI MORTE) del 04/09/1988 - R U IN MORTE DI	coltura n. 3483.1/1993 - Pratica n. 320086 in atti dal 16/10/2001

Situazione degli intestati dall'impianto meccanografico

N.	DATI ANAGRAFICI	CODICE FISCALE	DIRITTI E ONERI REALI
1			(1) Proprieta' 1/18 fino al 04/09/1988
2			(1) Proprieta' 6/18 fino al 04/09/1988
3			(8) Usufrutto 1/9 fino al 04/09/1988
4			(1) Proprieta' 1/18 fino al 04/09/1988
5			(1) Proprieta' 1/18 fino al 04/09/1988
6			(1) Proprieta' 1/18 fino al 04/09/1988
7			(1) Proprieta' 1/18 fino al 04/09/1988
8			(1) Proprieta' 6/18 fino al 04/09/1988
9			(1) Proprieta' 1/18 fino al 04/09/1988
DATI DERIVANTI DA		Impianto meccanografico del 05/06/1972	

Visura telematica

Tributi speciali: Euro 0,90

* Codice Fiscale Validato in Anagrafe Tributaria.

Visura storica per immobile

Situazione degli atti informatizzati al 04/04/2022

Dati della richiesta	Comune di LEFFE (Codice:E509)
	Provincia di BERGAMO
Catasto Terreni	Foglio: 10 Particella: 141

INTESTATI

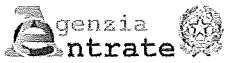
1		(1) Proprieta' 1/9
2		(1) Proprieta' 1/9
3		(1) Proprieta' 1/9
4		(1) Proprieta' 150/2700
5		(1) Proprieta' 244/2700
6		(1) Proprieta' 150/2700
7		(1) Proprieta' 150/2700
8		(1) Proprieta' 168/2700
9		(1) Proprieta' 150/2700
10		(1) Proprieta' 244/2700
11		(1) Proprieta' 244/2700
12		(1) Proprieta' 150/2700
13		(1) Proprieta' 150/2700

Unità immobiliare dal 21/01/1998

N.	DATI IDENTIFICATIVI				DATI CLASSAMENTO				DATI DERIVANTI DA	
	Foglio	Particella	Sub	Porz	Qualità Classe	Superficie(m²)	Deduz	Reddito		
						ha are ca		Dominicale		Agrario
1	10	141		-	BOSCO CEDUO 1	41 60		Euro 11,82 L. 22.880	Euro 1,29 L. 2.496	ISTRUMENTO (ATTO PUBBLICO) del 21/01/1998 in atti dal 18/02/2000 (n. 2190.1/1998)
Notifica						Partita	5202			
Annotazioni						di immobile: PASSAGGI INTERMEDI DA ESAMINARE				

Sono stati inoltre variati i seguenti immobili:

Foglio:10 Particella:140 ; Foglio:10 Particella:154 ;



Direzione Provinciale di Bergamo
Ufficio Provinciale - Territorio
Servizi Catastali

Data: 04/04/2022 Ora: 14.00.11

Segue

Visura n.: T248917 Pag: 2

Visura storica per immobile

Situazione degli atti informatizzati al 04/04/2022

Situazione dell'unità immobiliare dall'impianto meccanografico

N.	DATI IDENTIFICATIVI				DATI CLASSAMENTO					DATI DERIVANTI DA	
	Foglio	Particella	Sub	Porz	Qualità Classe	Superficie(m ²)		Deduz	Reddito		
						ha	are ca		Dominicale		Agrario
1	10	141		-	BOSCO CEDUO 1	41	60		L. 22.880	L. 2.496	Impianto meccanografico del 05/06/1972
Notifica						Partita		3078			

L'intestazione alla data della richiesta deriva dai seguenti atti:

Situazione degli intestati dal 26/10/2020

N.	DATI ANAGRAFICI	CODICE FISCALE	DIRITTI E ONERI REALI
1			(1) Proprieta' 1/9
2			(1) Proprieta' 1/9
3			(1) Proprieta' 1/9
DATI DERIVANTI DA SUCCESIONE EX LEGE del 26/10/2020 Sede BERGAMO (BG) Registrazione Volume 88888 n. 45232 registrato in data 02/02/2021 - Trascrizione n. 7001.2/2021 Reparto PI di BERGAMO in atti dal 23/02/2021			

Situazione degli intestati dal 30/09/2007

N.	DATI ANAGRAFICI	CODICE FISCALE	DIRITTI E ONERI REALI
1			(1) Proprieta' 150/2700
2			(1) Proprieta' 244/2700
3			(1) Proprieta' 150/2700
4			(1) Proprieta' 150/2700
5			(1) Proprieta' 168/2700
6			(1) Proprieta' 150/2700
7			(1) Proprieta' 244/2700
8			(1) Proprieta' 244/2700
9			(1) Proprieta' 150/2700
10			(1) Proprieta' 150/2700
11			(1) Proprieta' 125/2700 fino al 26/10/2020
12			(1) Proprieta' 125/2700 fino al 26/10/2020
13			(1) Proprieta' 125/2700 fino al 26/10/2020
14			(1) Proprieta' 525/2700 fino al 26/10/2020

Visura storica per immobile

Situazione degli atti informatizzati al 04/04/2022

DATI DERIVANTI DA DENUNZIA (NEL PASSAGGI PER CAUSA DI MORTE) del 30/09/2007 - UU Sede CLUSONE (BG) Registrazione Volume 240 n. 38 registrato in data 23/11/2007 - SUCCESSIONE DI Voltura n. 25425.2/2007 - Pratica n. BG0400681 in atti dal 04/12/2007

Situazione degli intestati dal 29/09/2006

N.	DATI ANAGRAFICI	CODICE FISCALE	DIRITTI E ONERI REALI
1			(1) Proprieta' 675/2700 in regime di comunione dei beni fino al 30/09/2007
2			(1) Proprieta' 225/2700 fino al 30/09/2007
3			(1) Proprieta' 150/2700 fino al 30/09/2007
4			(1) Proprieta' 150/2700 fino al 30/09/2007
5			(1) Proprieta' 150/2700 fino al 30/09/2007
6			(1) Proprieta' 150/2700 fino al 30/09/2007
7			(1) Proprieta' 150/2700 fino al 30/09/2007
8			(1) Proprieta' 150/2700 fino al 30/09/2007
9			(1) Proprieta' 244/2700 fino al 30/09/2007
10			(1) Proprieta' 244/2700 fino al 30/09/2007
11			(1) Proprieta' 244/2700 fino al 30/09/2007
12			(1) Proprieta' 168/2700 fino al 30/09/2007

DATI DERIVANTI DA VOLTURA D'UFFICIO del 29/09/2006 Pubblico ufficiale FIGLIOLI Sede BERGAMO (BG) Repertorio n. 14282 - TRASC. 37933/06 - IST. 62655/07 Voltura n. 5058.1/2007 - Pratica n. BG0096634 in atti dal 13/03/2007

Situazione degli intestati dal 07/08/2002

N.	DATI ANAGRAFICI	CODICE FISCALE	DIRITTI E ONERI REALI
1			(1) Proprieta' 675/2700 in regime di comunione dei beni fino al 29/09/2006
2			(1) Proprieta' 225/2700 fino al 29/09/2006
3			(1) Proprieta' 150/2700 fino al 29/09/2006
4			(1) Proprieta' 150/2700 fino al 29/09/2006
5			(1) Proprieta' 150/2700 fino al 29/09/2006
6			(1) Proprieta' 150/2700 fino al 29/09/2006
7			(1) Proprieta' 150/2700 fino al 29/09/2006
8			(1) Proprieta' 150/2700 fino al 29/09/2006
9			(1) Proprieta' 56/2700 fino al 29/09/2006
10			(1) Proprieta' 56/2700 fino al 29/09/2006
11			(1) Proprieta' 56/2700 fino al 29/09/2006
12			(1) Proprieta' 228/2700 fino al 29/09/2006
13			(1) Proprieta' 168/2700 fino al 29/09/2006
14			(1) Proprieta' 168/2700 fino al 29/09/2006
15			(1) Proprieta' 168/2700 fino al 29/09/2006

Visura storica per immobile

Situazione degli atti informatizzati al 04/04/2022

DATI DERIVANTI DA	VOLTURA PUBBLICO del 07/08/2002 Pubblico ufficiale NOT. VOLPI Sede BERGAMO (BG) Repertorio n. 75823 - UR Sede CLUSONE (BG) Registrazione n. 76 registrato in data 06/02/2003 - SUCC. [REDACTED] D.V.55559/03 Voltura n. 5057.1/2007 - Pratica n. BG0096625 in atti dal 13/03/2007
-------------------	---

Situazione degli intestati dal 21/01/1998

N.	DATI ANAGRAFICI	CODICE FISCALE	DIRITTI E ONERI REALI
1	[REDACTED]	[REDACTED]	(1) Proprieta' 3/12 fino al 07/08/2002
DATI DERIVANTI DA	Atto del 21/01/1998 Pubblico ufficiale LOMBARDO Sede GANDINO (BG) Repertorio n. 53172 - UR Sede CLUSONE (BG) Registrazione n. 89 registrato in data 04/02/1998 - CV Voltura n. 2190.1/1998 - Pratica n. 205401 in atti dal 17/07/2003		

Situazione degli intestati dal 21/01/1998

N.	DATI ANAGRAFICI	CODICE FISCALE	DIRITTI E ONERI REALI
1	[REDACTED]	[REDACTED]	(99) proprietario per 3/12 in comunione legale fino al 21/01/1998
2	INTESTAZIONE PARZIALE	[REDACTED]	(99) fino al 21/01/1998
DATI DERIVANTI DA	Atto del 21/01/1998 Pubblico ufficiale LOMBARDO SALVATORE Sede GANDINO (BG) Repertorio n. 53172 - Voltura n. 2190.1/1998 in atti dal 18/02/2000		

Situazione degli intestati dal 12/11/1992

N.	DATI ANAGRAFICI	CODICE FISCALE	DIRITTI E ONERI REALI
1	[REDACTED]	[REDACTED]	(8) Usufrutto 30/270 fino al 21/01/1998
2	[REDACTED]	[REDACTED]	(1) Proprieta' 90/270 fino al 21/01/1998
3	[REDACTED]	[REDACTED]	(1) Proprieta' 15/270 fino al 21/01/1998
4	[REDACTED]	[REDACTED]	(1) Proprieta' 15/270 fino al 21/01/1998
5	[REDACTED]	[REDACTED]	(1) Proprieta' 15/270 fino al 21/01/1998
6	[REDACTED]	[REDACTED]	(1) Proprieta' 15/270 fino al 21/01/1998
7	[REDACTED]	[REDACTED]	(1) Proprieta' 15/270 fino al 21/01/1998
8	[REDACTED]	[REDACTED]	(1) Proprieta' 15/270 fino al 21/01/1998
9	[REDACTED]	[REDACTED]	(1) Proprieta' 4/270 fino al 21/01/1998
10	[REDACTED]	[REDACTED]	(1) Proprieta' 4/270 fino al 21/01/1998
11	[REDACTED]	[REDACTED]	(1) Proprieta' 4/270 fino al 21/01/1998
12	[REDACTED]	[REDACTED]	(1) Proprieta' 12/270 fino al 21/01/1998
13	[REDACTED]	[REDACTED]	(1) Proprieta' 12/270 fino al 21/01/1998
14	[REDACTED]	[REDACTED]	(1) Proprieta' 12/270 fino al 21/01/1998
15	[REDACTED]	[REDACTED]	(1) Proprieta' 12/270 fino al 21/01/1998
16	[REDACTED]	[REDACTED]	(1) Proprieta' 30/270 fino al 21/01/1998
DATI DERIVANTI DA	SENTENZA (NEI PASSAGGI PER CAUSA DI MORTE) del 12/11/1992 - UR Sede CLUSONE (BG) Registrazione Volume 137 n. 52 registrato in data 18/10/1994 - SUCC. D. [REDACTED] Voltura n. 9536.1/1994 - Pratica n. 423249 in atti dal 30/11/2001		

Visura storica per immobile

Situazione degli atti informatizzati al 04/04/2022

Situazione degli intestati dal 04/09/1988

N.	DATI ANAGRAFICI	CODICE FISCALE	DIRITTI E ONERI REALI
1			(1) Proprieta' 1/18 fino al 12/11/1992
2			(1) Proprieta' 6/18 fino al 12/11/1992
3			(1) Proprieta' 6/18 fino al 12/11/1992
4			(1) Proprieta' 1/18 fino al 12/11/1992
5			(1) Proprieta' 1/18 fino al 12/11/1992
6			(1) Proprieta' 1/18 fino al 12/11/1992
7			(1) Proprieta' 1/18 fino al 12/11/1992
8			(1) Proprieta' 1/18 fino al 12/11/1992
DATI DERIVANTI DA		Denuncia (NEI PASSAGGI PER CAUSA DI MORTE) del 04/09/1988 - R U IN MORTE DI	Voltura n. 3483.1/1993 - Pratica n. 320086 in atti dal 16/10/2001

Situazione degli intestati dall'impianto meccanografico

N.	DATI ANAGRAFICI	CODICE FISCALE	DIRITTI E ONERI REALI
1			(1) Proprieta' 1/18 fino al 04/09/1988
2			(1) Proprieta' 6/18 fino al 04/09/1988
3			(1) Proprieta' 1/18 fino al 04/09/1988
4			(1) Proprieta' 6/18 fino al 04/09/1988
5			(1) Proprieta' 1/18 fino al 04/09/1988
6			(1) Proprieta' 1/18 fino al 04/09/1988
7			(8) Usufrutto 1/9 fino al 04/09/1988
8			(1) Proprieta' 1/18 fino al 04/09/1988
9			(1) Proprieta' 1/18 fino al 04/09/1988
DATI DERIVANTI DA		impianto meccanografico del 05/06/1972	

Visura telematica

Tributi speciali: Euro 0,90

* Codice Fiscale Validato in Anagrafe Tributaria.

Visura storica per immobile
 Situazione degli atti informatizzati al 04/04/2022

Dati della richiesta	Comune di LEFFE (Codice:E509)
Catasto Terreni	Provincia di BERGAMO
	Foglio: 10 Particella: 154

INTESTATI

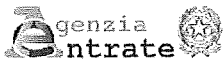
1		(1) Proprieta' 1/9
2		(1) Proprieta' 1/9
3		(1) Proprieta' 1/9
4		(1) Proprieta' 150/2700
5		(1) Proprieta' 244/2700
6		(1) Proprieta' 150/2700
7		(1) Proprieta' 150/2700
8		(1) Proprieta' 168/2700
9		(1) Proprieta' 150/2700
10		(1) Proprieta' 244/2700
11		(1) Proprieta' 244/2700
12		(1) Proprieta' 150/2700
13		(1) Proprieta' 150/2700

Unità immobiliare dal 21/01/1998

N.	DATI IDENTIFICATIVI				DATI CLASSAMENTO				DATI DERIVANTI DA	
	Foglio	Particella	Sub	Porz	Qualità Classe	Superficie(m²)	Deduz	Reddito		
						ha are ca		Dominicale		Agrario
1	10	154		-	BOSCO CEDUO 2	90		Euro 0,16 L. 315	Euro 0,01 L. 27	ISTRUMENTO (ATTO PUBBLICO) del 21/01/1998 in atti dal 18/02/2000 (n. 2190.1/1998)
Notifica				Partita		5202				
Annotazioni		di immobile: PASSAGGI INTERMEDI DA ESAMINARE								

Sono stati inoltre variati i seguenti immobili:

Foglio:10 Particella:140 ; Foglio:10 Particella:141 ;



Direzione Provinciale di Bergamo
Ufficio Provinciale - Territorio
Servizi Catastali

Data: 04/04/2022 Ora: 14.00.27

Segue

Visura n.: T249016 Pag: 2

Visura storica per immobile Situazione degli atti informatizzati al 04/04/2022

Situazione dell'unità immobiliare dall'impianto meccanografico

N.	DATI IDENTIFICATIVI					DATI CLASSAMENTO				DATI DERIVANTI DA
	Foglio	Particella	Sub	Porz	Qualità Classe	Superficie(m ²) ha are ca	Deduz	Reddito		
								Dominicale	Agrario	
1	10	154		-	BOSCO CEDUO 2	90		L. 315	L. 27	Impianto meccanografico del 05/06/1972
Notifica						Partita	3078			

L'intestazione alla data della richiesta deriva dai seguenti atti:

Situazione degli intestati dal 26/10/2020

N.	DATI ANAGRAFICI	CODICE FISCALE	DIRITTI E ONERI REALI
1			(1) Proprieta' 1/9
2			(1) Proprieta' 1/9
3			(1) Proprieta' 1/9
DATI DERIVANTI DA			SUCCESSIONE EX LEGE del 26/10/2020 Sede BERGAMO (BG) Registrazione Volume 88888 n. 45232 registrato in data 02/02/2021 - Trascrizione n. 7001.2/2021 Reparto PI di BERGAMO in atti dal 23/02/2021

Situazione degli intestati dal 30/09/2007

N.	DATI ANAGRAFICI	CODICE FISCALE	DIRITTI E ONERI REALI
1			(1) Proprieta' 150/2700
2			(1) Proprieta' 244/2700
3			(1) Proprieta' 150/2700
4			(1) Proprieta' 150/2700
5			(1) Proprieta' 168/2700
6			(1) Proprieta' 150/2700
7			(1) Proprieta' 244/2700
8			(1) Proprieta' 244/2700
9			(1) Proprieta' 150/2700
10			(1) Proprieta' 150/2700
11			(1) Proprieta' 125/2700 fino al 26/10/2020
12			(1) Proprieta' 125/2700 fino al 26/10/2020
13			(1) Proprieta' 125/2700 fino al 26/10/2020
14			(1) Proprieta' 525/2700 fino al 26/10/2020

Visura storica per immobile

Situazione degli atti informatizzati al 04/04/2022

DATI DERIVANTI DA DENUNZIA (NEL PASSAGGI PER CAUSA DI MORTE) del 30/09/2007 - UU Sede CLUSONE (BG) Registrazione Volume 240 n. 38 registrato in data 23/11/2007 - SUCCESSIONE DI [REDACTED] /volutura n. 25425.2/2007 - Pratica n. BG0400681 in atti dal 04/12/2007

Situazione degli intestati dal 29/09/2006

N.	DATI ANAGRAFICI	CODICE FISCALE	DIRITTI E ONERI REALI
1	[REDACTED]	[REDACTED]	(1) Proprieta' 675/2700 in regime di comunione dei beni fino al 30/09/2007
2	[REDACTED]	[REDACTED]	(1) Proprieta' 225/2700 fino al 30/09/2007
3	[REDACTED]	[REDACTED]	(1) Proprieta' 150/2700 fino al 30/09/2007
4	[REDACTED]	[REDACTED]	(1) Proprieta' 150/2700 fino al 30/09/2007
5	[REDACTED]	[REDACTED]	(1) Proprieta' 150/2700 fino al 30/09/2007
6	[REDACTED]	[REDACTED]	(1) Proprieta' 150/2700 fino al 30/09/2007
7	[REDACTED]	[REDACTED]	(1) Proprieta' 150/2700 fino al 30/09/2007
8	[REDACTED]	[REDACTED]	(1) Proprieta' 150/2700 fino al 30/09/2007
9	[REDACTED]	[REDACTED]	(1) Proprieta' 244/2700 fino al 30/09/2007
10	[REDACTED]	[REDACTED]	(1) Proprieta' 244/2700 fino al 30/09/2007
11	[REDACTED]	[REDACTED]	(1) Proprieta' 244/2700 fino al 30/09/2007
12	[REDACTED]	[REDACTED]	(1) Proprieta' 168/2700 fino al 30/09/2007

DATI DERIVANTI DA VOLTURA D'UFFICIO del 29/09/2006 Pubblico ufficiale FIGLIOLI Sede BERGAMO (BG) Repertorio n. 14282 - TRASCR. 37933/06 - IST. 62655/07 Volutura n. 5058.1/2007 - Pratica n. BG0096634 in atti dal 13/03/2007

Situazione degli intestati dal 07/08/2002

N.	DATI ANAGRAFICI	CODICE FISCALE	DIRITTI E ONERI REALI
1	[REDACTED]	[REDACTED]	(1) Proprieta' 675/2700 in regime di comunione dei beni fino al 29/09/2006
2	[REDACTED]	[REDACTED]	(1) Proprieta' 225/2700 fino al 29/09/2006
3	[REDACTED]	[REDACTED]	(1) Proprieta' 150/2700 fino al 29/09/2006
4	[REDACTED]	[REDACTED]	(1) Proprieta' 150/2700 fino al 29/09/2006
5	[REDACTED]	[REDACTED]	(1) Proprieta' 150/2700 fino al 29/09/2006
6	[REDACTED]	[REDACTED]	(1) Proprieta' 150/2700 fino al 29/09/2006
7	[REDACTED]	[REDACTED]	(1) Proprieta' 150/2700 fino al 29/09/2006
8	[REDACTED]	[REDACTED]	(1) Proprieta' 150/2700 fino al 29/09/2006
9	[REDACTED]	[REDACTED]	(1) Proprieta' 56/2700 fino al 29/09/2006
10	[REDACTED]	[REDACTED]	(1) Proprieta' 56/2700 fino al 29/09/2006
11	[REDACTED]	[REDACTED]	(1) Proprieta' 56/2700 fino al 29/09/2006
12	[REDACTED]	[REDACTED]	(1) Proprieta' 228/2700 fino al 29/09/2006
13	[REDACTED]	[REDACTED]	(1) Proprieta' 168/2700 fino al 29/09/2006
14	[REDACTED]	[REDACTED]	(1) Proprieta' 168/2700 fino al 29/09/2006
15	[REDACTED]	[REDACTED]	(1) Proprieta' 168/2700 fino al 29/09/2006

Visura storica per immobile

Situazione degli atti informatizzati al 04/04/2022

DATI DERIVANTI DA	VOLTURA D'UFFICIO del 07/08/2002 Pubblico ufficiale NOT. VOLPI Sede BERGAMO (BG) Repertorio n. 75823 - UR Sede CLUSONE (BG) Registrazione n. 76 registrato in data 06/02/2003 - SUCC. [REDACTED] n. 55559/03 Voltura n. 5057.1/2007 - Pratica n. BG0096625 in atti dal 13/03/2007		
-------------------	---	--	--

Situazione degli intestati dal 21/01/1998

N.	DATI ANAGRAFICI	CODICE FISCALE	DIRITTI E ONERI REALI
1	[REDACTED]	[REDACTED]	(1) Proprieta' 3/12 fino al 07/08/2002
DATI DERIVANTI DA	Atto del 21/01/1998 Pubblico ufficiale LOMBARDO Sede GANDINO (BG) Repertorio n. 53172 - UR Sede CLUSONE (BG) Registrazione n. 89 registrato in data 04/02/1998 - CV Voltura n. 2190.1/1998 - Pratica n. 205401 in atti dal 17/07/2003		

Situazione degli intestati dal 21/01/1998

N.	DATI ANAGRAFICI	CODICE FISCALE	DIRITTI E ONERI REALI
1	[REDACTED]	[REDACTED]	(99) proprietario per 3/12 in comunione legale fino al 21/01/1998
2	INTESTAZIONE PARZIALE	[REDACTED]	(99) fino al 21/01/1998
DATI DERIVANTI DA	Atto del 21/01/1998 Pubblico ufficiale LOMBARDO SALVATORE Sede GANDINO (BG) Repertorio n. 53172 - Voltura n. 2190.1/1998 in atti dal 18/02/2000		

Situazione degli intestati dal 12/11/1992

N.	DATI ANAGRAFICI	CODICE FISCALE	DIRITTI E ONERI REALI
1	[REDACTED]	[REDACTED]	(8) Usufrutto 30/270 fino al 21/01/1998
2	[REDACTED]	[REDACTED]	(1) Proprieta' 90/270 fino al 21/01/1998
3	[REDACTED]	[REDACTED]	(1) Proprieta' 15/270 fino al 21/01/1998
4	[REDACTED]	[REDACTED]	(1) Proprieta' 15/270 fino al 21/01/1998
5	[REDACTED]	[REDACTED]	(1) Proprieta' 15/270 fino al 21/01/1998
6	[REDACTED]	[REDACTED]	(1) Proprieta' 15/270 fino al 21/01/1998
7	[REDACTED]	[REDACTED]	(1) Proprieta' 15/270 fino al 21/01/1998
8	[REDACTED]	[REDACTED]	(1) Proprieta' 15/270 fino al 21/01/1998
9	[REDACTED]	[REDACTED]	(1) Proprieta' 4/270 fino al 21/01/1998
10	[REDACTED]	[REDACTED]	(1) Proprieta' 4/270 fino al 21/01/1998
11	[REDACTED]	[REDACTED]	(1) Proprieta' 4/270 fino al 21/01/1998
12	[REDACTED]	[REDACTED]	(1) Proprieta' 12/270 fino al 21/01/1998
13	[REDACTED]	[REDACTED]	(1) Proprieta' 12/270 fino al 21/01/1998
14	[REDACTED]	[REDACTED]	(1) Proprieta' 12/270 fino al 21/01/1998
15	[REDACTED]	[REDACTED]	(1) Proprieta' 12/270 fino al 21/01/1998
16	[REDACTED]	[REDACTED]	(1) Proprieta' 30/270 fino al 21/01/1998
DATI DERIVANTI DA	DENUNZIA (NEI PASSAGGI PER CAUSA DI MORTE) del 12/11/1992 - UR Sede CLUSONE (BG) Registrazione Volume 137 n. 52 registrato in data 18/10/1994 - SUCC. D. [REDACTED] Voltura n. 9536.1/1994 - Pratica n. 423249 in atti dal 30/11/2001		

Visura storica per immobile
Situazione degli atti informatizzati al 04/04/2022

Data: 04/04/2022 Ora: 14.00.27

Fine

Visura n.: T249016 Pag: 5

Situazione degli intestati dall'impianto meccanografico

N.	DATI ANAGRAFICI	CODICE FISCALE	DIRITTI E ONERI REALI
1			(1) Proprieta' 1/18 fino al 12/11/1992
2			(1) Proprieta' 1/18 fino al 12/11/1992
3			(1) Proprieta' 1/18 fino al 12/11/1992
4			(1) Proprieta' 1/18 fino al 12/11/1992
5			(8) Usufrutto 1/9 fino al 12/11/1992
6			(1) Proprieta' 6/18 fino al 12/11/1992
7			(1) Proprieta' 1/18 fino al 12/11/1992
8			(1) Proprieta' 1/18 fino al 12/11/1992
9			(1) Proprieta' 6/18 fino al 12/11/1992
DATI DERIVANTI DA		impianto meccanografico del 05/06/1972	

Visura telematica

Tributi speciali: Euro 0,90

* Codice Fiscale Validato in Anagrafe Tributaria.

Direzione Provinciale di BERGAMO
Ufficio provinciale - Territorio
Servizio di Pubblicità Immobiliare

Data 04/04/2022 Ora 14:16:55
Pag. 1 - Fine

Ispezione telematica

Ispezione n. T255708 del 04/04/2022

per immobile

Richiedente PPRGRL

Dati della richiesta

Immobile : Comune di LEFFE (BG)
Tipo catasto : Fabbricati
Foglio : 2 - Particella 24
Ulteriori restrizioni: Nessuna

Situazione aggiornamento

Periodo informatizzato dal 20/09/1996 al 01/04/2022

Elenco immobili

Comune di LEFFE (BG) Catasto Fabbricati

1. Sezione urbana - Foglio 0002 Particella 00024 Subalterno 0701

Elenco sintetico delle formalità

-
1. TRASCRIZIONE del 23/08/2003 - Registro Particolare 28713 Registro Generale 45871
Pubblico ufficiale UFFICIO DEL REGISTRO Repertorio 76/205 del 06/02/2003
ATTO PER CAUSA DI MORTE - CERTIFICATO DI DENUNCIATA SUCCESSIONE
Nota disponibile in formato elettronico
 2. TRASCRIZIONE del 19/10/2006 - Registro Particolare 37933 Registro Generale 64675
Pubblico ufficiale FIGLIOLI FRANCESCO Repertorio 14282/9056 del 29/09/2006
ATTO TRA VIVI - COMPRAVENDITA
Nota disponibile in formato elettronico
 3. TRASCRIZIONE del 11/05/2011 - Registro Particolare 13639 Registro Generale 23898
Pubblico ufficiale TRIBUNALE CIVILE Repertorio 10283/2005 del 21/11/2005
DOMANDA GIUDIZIALE - DIVISIONE GIUDIZIALE
Nota disponibile in formato elettronico

Direzione Provinciale di BERGAMO
Ufficio provinciale - Territorio
Servizio di Pubblicità Immobiliare

Data 04/04/2022 Ora 14:15:17
Pag. 1 - Fine

Ispezione telematica

Ispezione n. T254963 del 04/04/2022

per immobile
Richiedente PPRGRL

Dati della richiesta

Immobile : Comune di LEFFE (BG)
Tipo catasto : Fabbricati
Foglio : 2 - Particella 65
Ulteriori restrizioni: Nessuna

Situazione aggiornamento

Periodo informatizzato dal 20/09/1996 al 01/04/2022

Elenco immobili

- Comune di LEFFE (BG) Catasto Fabbricati
- | | | | | |
|---|------------------|-------------|------------------|-----------------|
| 1. | Sezione urbana - | Foglio 0002 | Particella 00065 | Subalterno 0003 |
| Comune di LEFFE (BG) Catasto Fabbricati | | | | |
| 2. | Sezione urbana - | Foglio 0002 | Particella 00065 | Subalterno 0004 |
| Comune di LEFFE (BG) Catasto Fabbricati | | | | |
| 3. | Sezione urbana - | Foglio 0002 | Particella 00065 | Subalterno 0005 |

Elenco sintetico delle formalità

-
1. TRASCRIZIONE del 23/08/2003 - Registro Particolare 28713 Registro Generale 45871
Pubblico ufficiale UFFICIO DEL REGISTRO Repertorio 76/205 del 06/02/2003
ATTO PER CAUSA DI MORTE - CERTIFICATO DI DENUNCIATA SUCCESSIONE
Nota disponibile in formato elettronico
 2. TRASCRIZIONE del 19/10/2006 - Registro Particolare 37933 Registro Generale 64675
Pubblico ufficiale FIGLIOLI FRANCESCO Repertorio 14282/9056 del 29/09/2006
ATTO TRA VIVI - COMPRAVENDITA
Nota disponibile in formato elettronico
 3. TRASCRIZIONE del 11/05/2011 - Registro Particolare 13639 Registro Generale 23898
Pubblico ufficiale TRIBUNALE CIVILE Repertorio 10283/2005 del 21/11/2005
DOMANDA GIUDIZIALE - DIVISIONE GIUDIZIALE
Nota disponibile in formato elettronico

Direzione Provinciale di BERGAMO
Ufficio provinciale - Territorio
Servizio di Pubblicità Immobiliare

Data 04/04/2022 Ora 14:16:07
Pag. 1 - Fine

Ispezione telematica

Ispezione n. T255334 del 04/04/2022

per immobile
Richiedente PPRGRL

Dati della richiesta

Immobile : Comune di LEFFE (BG)
Tipo catasto : Fabbricati
Foglio : 2 - Particella 72
Ulteriori restrizioni: Nessuna

Situazione aggiornamento

Periodo informatizzato dal 20/09/1996 al 01/04/2022

Elenco immobili

Comune di LEFFE (BG) Catasto Fabbricati

1. Sezione urbana - Foglio 0002 Particella 00072 Subalterno -

Elenco sintetico delle formalità

-
1. TRASCRIZIONE del 23/08/2003 - Registro Particolare 28713 Registro Generale 45871
Pubblico ufficiale UFFICIO DEL REGISTRO Repertorio 76/205 del 06/02/2003
ATTO PER CAUSA DI MORTE - CERTIFICATO DI DENUNCIATA SUCCESSIONE
Nota disponibile in formato elettronico
 2. TRASCRIZIONE del 19/10/2006 - Registro Particolare 37933 Registro Generale 64675
Pubblico ufficiale FIGLIOLI FRANCESCO Repertorio 14282/9056 del 29/09/2006
ATTO TRA VIVI - COMPRAVENDITA
Nota disponibile in formato elettronico
 3. TRASCRIZIONE del 11/05/2011 - Registro Particolare 13639 Registro Generale 23898
Pubblico ufficiale TRIBUNALE CIVILE Repertorio 10283/2005 del 21/11/2005
DOMANDA GIUDIZIALE - DIVISIONE GIUDIZIALE
Nota disponibile in formato elettronico

Direzione Provinciale di BERGAMO
Ufficio provinciale - Territorio
Servizio di Pubblicità Immobiliare

Data 04/04/2022 Ora 14:19:07
Pag. 1 - Fine

Ispezione telematica

per immobile

Richiedente PPRGRL

Ispezione n. T256701 del 04/04/2022

Dati della richiesta

Immobile :

Comune di LEFFE (BG)

Tipo catasto : Fabbricati

Foglio : 2 - Particella 73

Situazione aggiornamento

Periodo informatizzato dal

20/09/1996 al

01/04/2022

Elenco immobili

NON E' STATO REPERITO NESSUN IMMOBILE A FRONTE DEI DATI DELLA RICHIESTA

Direzione Provinciale di BERGAMO
Ufficio provinciale - Territorio
Servizio di Pubblicità Immobiliare

Data 04/04/2022 Ora 14:19:27
Pag. 1 - Fine

Ispezione telematica

per immobile

Richiedente PPRGRL

Ispezione n. T256838 del 04/04/2022

Dati della richiesta

Immobile : Comune di LEFFE (BG)
Tipo catasto : Terreni
Foglio : 2 - Particella 73

Ulteriori restrizioni: Nessuna

Situazione aggiornamento

Periodo informatizzato dal 20/09/1996 al 01/04/2022

Elenco immobili

Comune di LEFFE (BG) Catasto Terreni

1. Sezione urbana - Foglio 0002 Particella 00073 Subalterno -

Elenco sintetico delle formalità

-
1. TRASCRIZIONE del 11/05/2011 - Registro Particolare 13639 Registro Generale 23898
Pubblico ufficiale TRIBUNALE CIVILE Repertorio 10283/2005 del 21/11/2005
DOMANDA GIUDIZIALE - DIVISIONE GIUDIZIALE
Nota disponibile in formato elettronico

Direzione Provinciale di BERGAMO
Ufficio provinciale - Territorio
Servizio di Pubblicità Immobiliare

Data 04/04/2022 Ora 14:17:25
Pag. 1 - Fine

Ispezione telematica

per immobile

Richiedente PPRGRL

Ispezione n. T255954 del 04/04/2022

Dati della richiesta

Immobile :

Comune di LEFFE (BG)

Tipo catasto : Fabbricati

Foglio : 10 - Particella 140

Situazione aggiornamento

Periodo informatizzato dal

20/09/1996 al

01/04/2022

Elenco immobili

NON E' STATO REPERITO NESSUN IMMOBILE A FRONTE DEI DATI DELLA RICHIESTA

Direzione Provinciale di BERGAMO
Ufficio provinciale - Territorio
Servizio di Pubblicità Immobiliare

Data 04/04/2022 Ora 14:18:26
Pag. 1 - Fine

Ispezione telematica

per immobile

Richiedente PPRGRL

Ispezione n. T256355 del 04/04/2022

Dati della richiesta

Immobile :

Comune di LEFFE (BG)

Tipo catasto : Fabbricati

Foglio : 10 - Particella 141

Situazione aggiornamento

Periodo informatizzato dal

20/09/1996 al

01/04/2022

Elenco immobili

NON E' STATO REPERITO NESSUN IMMOBILE A FRONTE DEI DATI DELLA RICHIESTA

Direzione Provinciale di BERGAMO
Ufficio provinciale - Territorio
Servizio di Pubblicità Immobiliare

Data 04/04/2022 Ora 14:17:59
Pag. 1 - Segue

Ispezione telematica

Ispezione n. T256088 del 04/04/2022

per immobile
Richiedente PPRGRL

Dati della richiesta

Immobile : Comune di LEFFE (BG)
Tipo catasto : Terreni
Foglio : 10 - Particella 154
Ulteriori restrizioni: Nessuna

Situazione aggiornamento

Periodo informatizzato dal 20/09/1996 al 01/04/2022

Elenco immobili

Comune di LEFFE (BG) Catasto Terreni

1. Sezione urbana - Foglio 0010 Particella 00154 Subalterno -

Elenco sintetico delle formalità

-
1. TRASCRIZIONE del 06/02/1998 - Registro Particolare 3339 Registro Generale 4220
Pubblico ufficiale LOMBARDO SALVATORE Repertorio 53172 del 21/01/1998
ATTO TRA VIVI - COMPRAVENDITA
Nota disponibile in formato elettronico
 2. TRASCRIZIONE del 01/09/1999 - Registro Particolare 25818 Registro Generale 35195
Pubblico ufficiale UFFICIO DEL REGISTRO Repertorio 23/161 del 03/12/1997
ATTO PER CAUSA DI MORTE - CERTIFICATO DI DENUNCIATA SUCCESSIONE
Nota disponibile in formato elettronico
 3. TRASCRIZIONE del 23/08/2003 - Registro Particolare 28713 Registro Generale 45871
Pubblico ufficiale UFFICIO DEL REGISTRO Repertorio 76/205 del 06/02/2003
ATTO PER CAUSA DI MORTE - CERTIFICATO DI DENUNCIATA SUCCESSIONE
Nota disponibile in formato elettronico
 4. TRASCRIZIONE del 19/10/2006 - Registro Particolare 37933 Registro Generale 64675
Pubblico ufficiale FIGLIOLI FRANCESCO Repertorio 14282/9056 del 29/09/2006
ATTO TRA VIVI - COMPRAVENDITA
Nota disponibile in formato elettronico
 5. TRASCRIZIONE del 21/04/2009 - Registro Particolare 12106 Registro Generale 21775
Pubblico ufficiale UFFICIO DEL REGISTRO Repertorio 52/137 del 18/10/1994
ATTO PER CAUSA DI MORTE - CERTIFICATO DI DENUNCIATA SUCCESSIONE

Direzione Provinciale di BERGAMO
Ufficio provinciale - Territorio
Servizio di Pubblicità Immobiliare

Data 04/04/2022 Ora 14:17:59
Pag. 2 - Fine

Ispezione telematica

Ispezione n. T256088 del 04/04/2022

per immobile

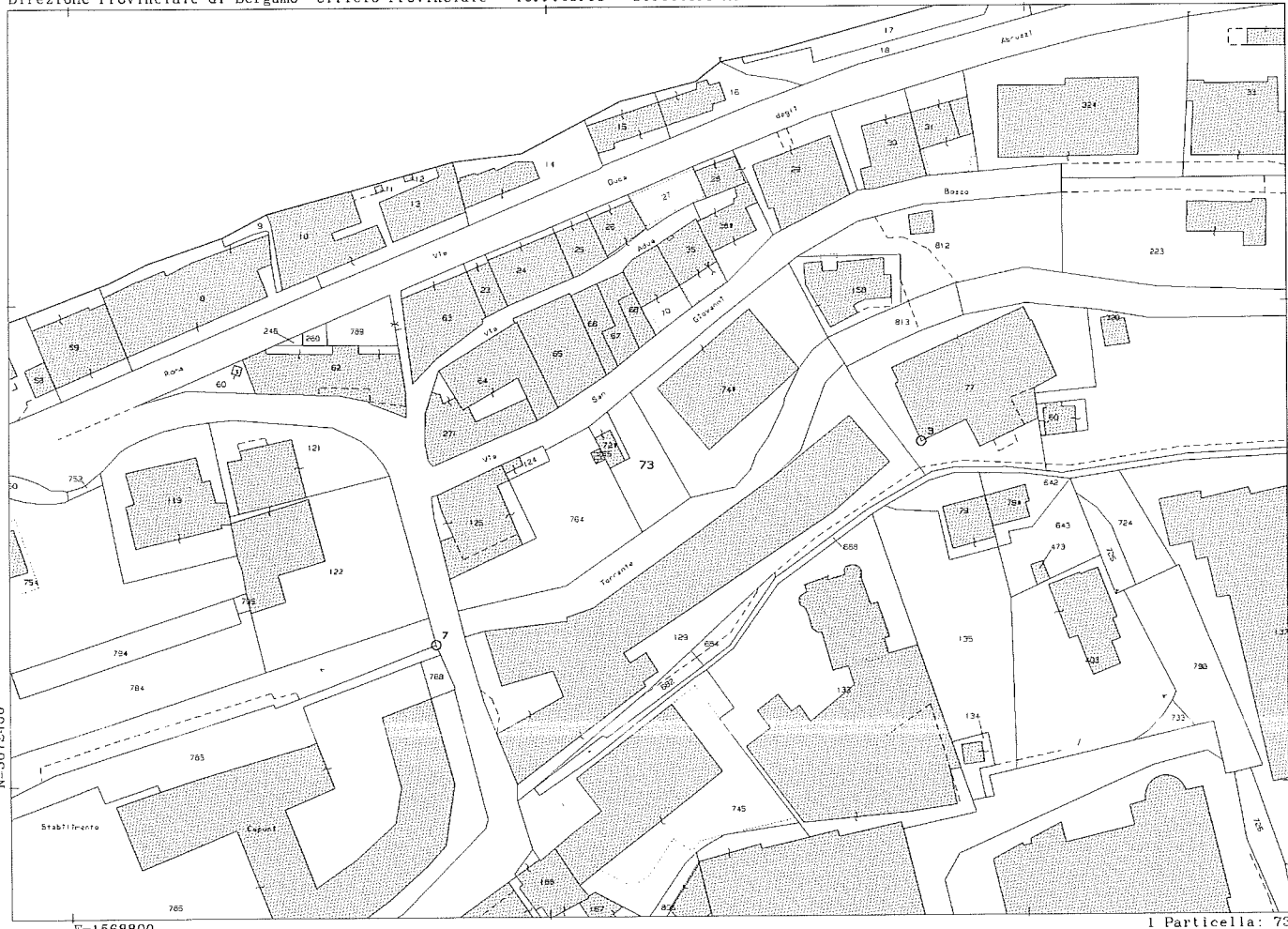
Richiedente PPRGRL

Nota disponibile in formato elettronico

6. TRASCRIZIONE del 27/04/2009 - Registro Particolare 12989 Registro Generale 23067
Pubblico ufficiale UFFICIO DEL REGISTRO Repertorio 38/240 del 23/11/2007
ATTO PER CAUSA DI MORTE - CERTIFICATO DI DENUNCIATA SUCCESSIONE
Nota disponibile in formato elettronico

7. TRASCRIZIONE del 11/05/2011 - Registro Particolare 13639 Registro Generale 23898
Pubblico ufficiale TRIBUNALE CIVILE Repertorio 10283/2005 del 21/11/2005
DOMANDA GIUDIZIALE - DIVISIONE GIUDIZIALE
Nota disponibile in formato elettronico

8. TRASCRIZIONE del 23/02/2021 - Registro Particolare 7001 Registro Generale 10215
Pubblico ufficiale BERGAMO ATTI PUBBL.SUCC.RIMB.IVA Repertorio 45232/88888 del 19/02/2021
ATTO PER CAUSA DI MORTE - CERTIFICATO DI DENUNCIATA SUCCESSIONE
Nota disponibile in formato elettronico - Presenza Titolo Telematico



N=5072400

E=1568800

4-Apr-2022 14:3:20
 Scala originale: 1:1000
 Dimensione cornice: 697,000 x 189,000 metri
 Protocollo pratica T250004/2022

Comune: (BG) LEFFE
 Foglio: 2

1 Particella: 73





E=1569400

1 Particella: 141

4-Apr-2022 14:2:4
Scala originale: 1:2000
Dimensione cornice: 534,000 x 378,000 metri
Protocollo pratica T249605/2022
Comune: (BG) LEFFE
Foglio: 10



4-Apr-2022 14:11:24
Comune: (BG) LEFFE
Foglio: 10
Scala originale: 1:2000
Dimensione cornice: 534.000 x 378.000 metri
Protocollo pratica T249855/2022

1 Particella: 154

N=5070800

E=1569200

