

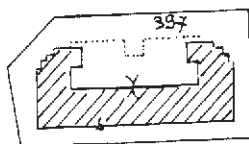


Ufficio Tecnico Erariale di BRESCIA

ELABORATO PLANIMETRICO

Pag. n. 1 di 1

Ubicazione e riferimenti catastali dell'immobile		
Comune MAZZANO	C.T. Sez. NCT Fgl. 17 Mapp. 397	
Via/piazza VIA TOGLIATTI N. S.N.	C.E.U. Sez. NCT Fgl. 17 Mapp. 397	
ESTRATTO DI MAPPA	scala 1: 20 00	Tipo mappale n. 5319 del. 22-06-2001



Riservato all'Ufficio Tecnico Erariale

L'operatore

Protocollo.

Sostituisce il presente Mod. EP/2 prot.

Annullato e sostituito dal Mod. EP/2 prot.



Ultima planimetria in atti

Catasto dei Fabbricati - Situazione al 23/03/2021 - Comune di MAZZANO (F063) - < Sez. Urb.: NCT - Foglio: 17 - Particella: 397 - Elaborato planimetrico >

Roma - Istituto Poligrafico e Zecca dello Stato - P.V.

MODULARIO
F. - Catasto - 431



MINISTERO DELLE FINANZE
DIPARTIMENTO DEL TERRITORIO

Mod. EP/2 CEU

Ufficio Tecnico Erariale di **BRESCIA**

ELABORATO PLANIMETRICO

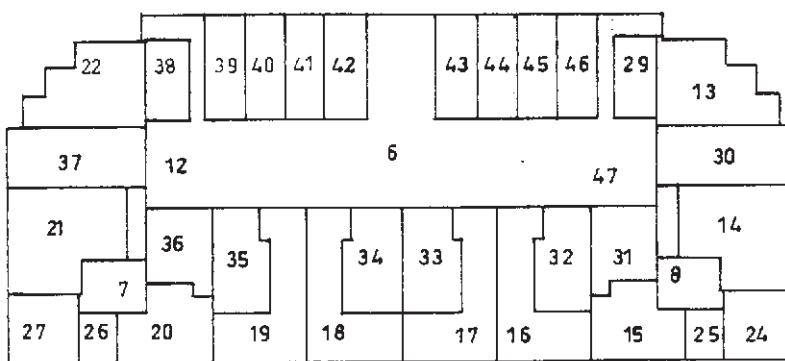
Pag. n. 1 di 2

Comune MAZZANO	Sezione NCT	Foglio 17	Numero 397	Tipo mappale n. 5319	del 22-06-2001
--------------------------	-----------------------	---------------------	----------------------	--------------------------------	--------------------------

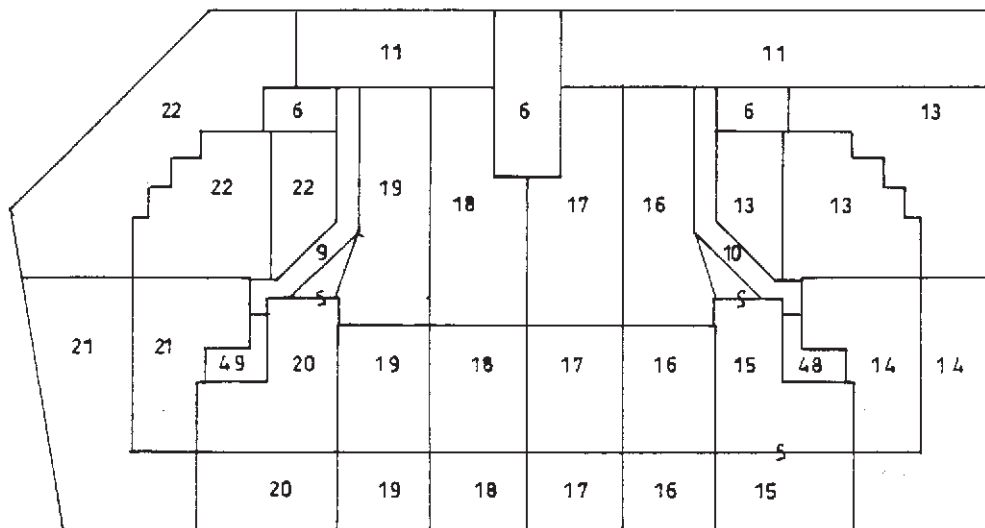
DIMOSTRAZIONE GRAFICA DEI SUBALTERNI ASSEGNATI

scala 1: **500**

PIANO INTERRATO



PIANO TERRA



Roma - Istituto Poligrafico e Zecca dello Stato - P.V.


Catasto dei Fabbricati - Situazione al 23/03/2021 - Comune di MAZZANO (F063) - < Sez. Urb.: NCT - Foglio: 17 - Particella: 397 - Elaborato planimetrico >

Riservato all'Ufficio Tecnico Erariale

L'operatore

IL TECNICO

Protocollo
Sostituisce il presente Mod. EP/2 prot.



Ultima planimetria in atti

Data presentazione: 17/09/2001 - Data: 23/03/2021 - n. T338088 - Richiedente: Telematico

Totale schede: 5 - Formato di acquisizione: A4(210x297) - Formato stampa richiesto: A4(210x297) - Fattore di scala: 1/500

MODULARIO
F. - Catasto - 431



MINISTERO DELLE FINANZE
DIPARTIMENTO DEL TERRITORIO

Mod. EP/2 CEU

Ufficio Tecnico Erariale di BRESCIA

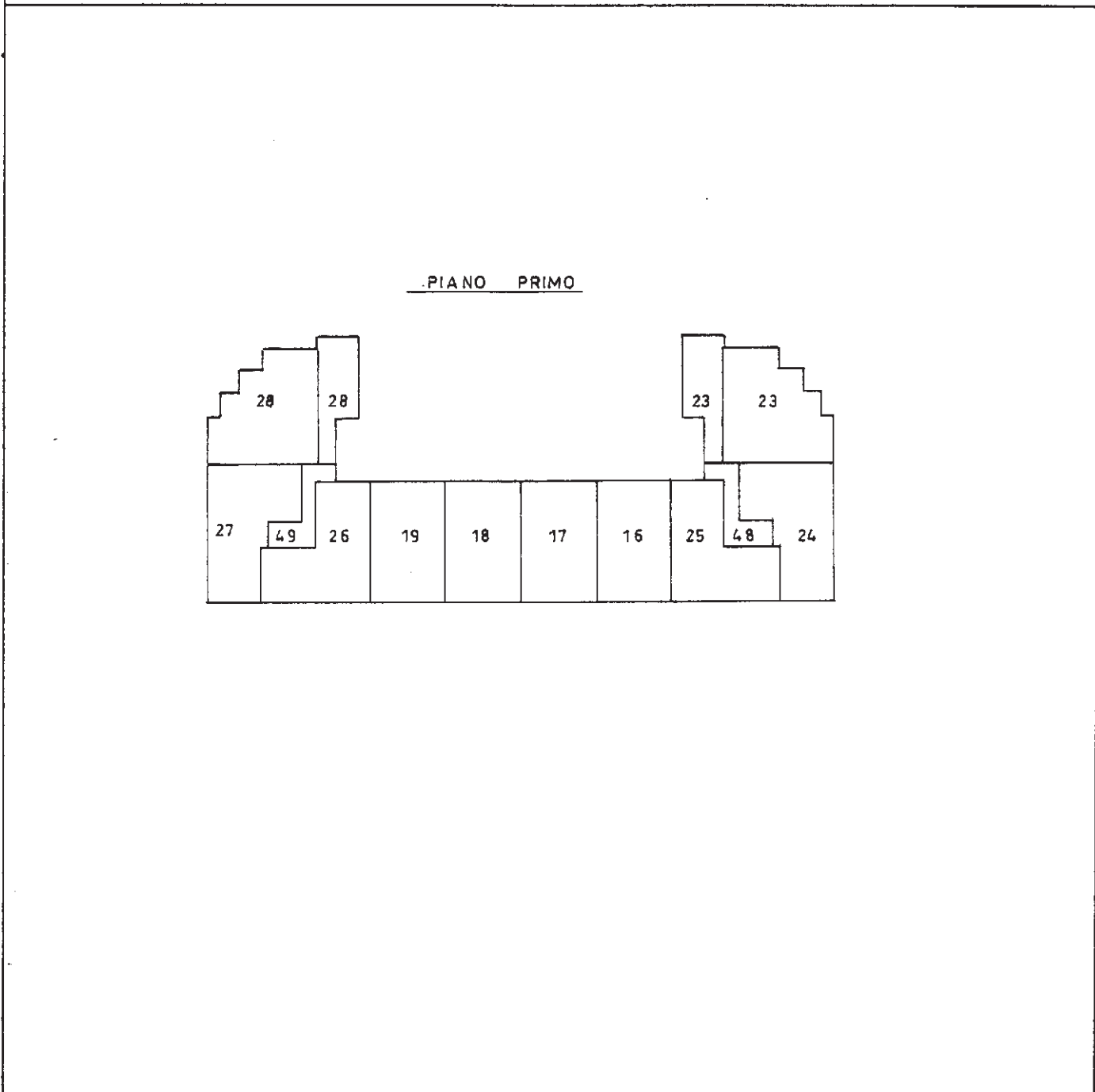
ELABORATO PLANIMETRICO

Pag. n. 2 di 2

Comune MAZZANO	Sezione NCT	Foglio 17	Numero 397	Tipo mappa n. 5319	del 22-06-2001
--------------------------	-----------------------	---------------------	----------------------	------------------------------	--------------------------

DIMOSTRAZIONE GRAFICA DEI SUBALTERNI ASSEGNATI

scala 1: **500**



Riservato all'Ufficio Tecnico Erariale

L'operatore


IL TECNICO

Protocollo.

Sostituisce il presente Mod. EP/2 prot.

Data presentazione: 17/09/2001 - Data: 23/03/2021 - n. T338088 - Richiedente: Telematico

Totale schede: 5 - Formato di acquisizione: A4(210x297) - Formato stampa richiesto: A4(210x297) - Fattore di scala: 1/500



Catasto dei Fabbricati - Situazione al 23/03/2021 - Comune di MAZZANO (F063) - < Sez. Urb.: NCT - Foglio: 17 - Particella: 397 - Elaborato planimetrico >

Ultima planimetria in affi

annullata e sostituita dal Mod. EP/2 prot.

Ultima planimetria in affi

MODULARIO
F. - Catasto - 433



MINISTERO DELLE FINANZE
DIPARTIMENTO DEL TERRITORIO

Mod. EP/3 CEU

Ufficio Tecnico Erariale di **BRESCIA**

ELABORATO PLANIMETRICO

ELENCO DEI SUBALTERNI ASSEGNATI

Pag. n. 1 di 2

Comune		Sezione	Foglio	Numero	Tipo mappale n.			del
MAZZANO		NCT	17	397	5319			22-06-2001
Numero	Sub.	UBICAZIONE via/piazza		N. civico	piano	scala	int.	DESCRIZIONE
397	1-2-3	S O P P R E S S I						
397	4-5	S O P P R E S S I						
397	6	VIA TOGLIATTI		S.N.	S1-T			B.C.N.C.: scale-corte, comune dal sub. 29 al 46
397	7	VIA TOGLIATTI		S.N.	S1			B.C.N.C.: scale-atrio, comune ai sub. 26-27
397	8	VIA TOGLIATTI		S.N.	S1			B.C.N.C.: scale-atrio, comune ai sub. 24-25
397	9	VIA TOGLIATTI		S.N.	T			B.C.N.C.: corte-atrio, comune ai sub. 20-21-22-26-27-28
397	10	VIA TOGLIATTI		S.N.	T			B.C.N.C.: corte-atrio, comune ai sub. 13-14-15-23-24-25
397	11	VIA TOGLIATTI		S.N.	T			B.C.N.C.: corte, comune dai sub. 13 al sub 28.
397	12	VIA TOGLIATTI		S.N.	S1			B.C.N.C.: atrio, comune ai sub. 21-26-27
397	13	VIA TOGLIATTI		S.N.	S1-T			APPARTAMENTO + corte escl.
397	14	VIA TOGLIATTI		S.N.	S1-T			APPARTAMENTO + corte escl.
397	15	VIA TOGLIATTI		S.N.	S1-T			APPARTAMENTO + corte escl.
397	16	VIA TOGLIATTI		S.N.	S1-T-1			APPARTAMENTO + corte escl.
397	17	VIA TOGLIATTI		S.N.	S1-T-1			APPARTAMENTO + corte escl.
397	18	VIA TOGLIATTI		S.N.	S1-T-1			APPARTAMENTO + corte escl.
397	19	VIA TOGLIATTI		S.N.	S1-T-1			APPARTAMENTO + corte escl.
397	20	VIA TOGLIATTI		S.N.	S1-T			APPARTAMENTO + corte escl.
397	21	VIA TOGLIATTI		S.N.	S1-T			APPARTAMENTO + corte escl.
397	22	VIA TOGLIATTI		S.N.	S1-T			APPARTAMENTO + corte escl.
397	23	VIA TOGLIATTI		S.N.	1			APPARTAMENTO
397	24	VIA TOGLIATTI		S.N.	S1-1			APPARTAMENTO
397	25	VIA TOGLIATTI		S.N.	S1-1			APPARTAMENTO

Riservato all'Ufficio Tecnico Erariale

L'operatore

IL TECNICO


Protocollo

Sostituisce il presente Mod. EP/2 prot.

Annulato e sostituito dal Mod. EP/3 prot.

Data presentazione: 17/09/2001 - Data: 23/03/2021 - n. T338088 - Richiedente: Telematico

Totale schede: 5 - Formato di acquisizione: A4(210x297) - Formato stampa richiesto: A4(210x297) - Fattore di scala: 100%



Catasto dei Fabbricati - Situazione al 23/03/2021 - Comune di MAZZANO (F063) - Sez. Urb.: NCT - Foglio: 17 - Particella: 397 - Elaborato planimetrico >



Ufficio Tecnico Erariale di **BRESCIA**

ELABORATO PLANIMETRICO

ELENCO DEI SUBALTERNI ASSEGNATI

Pag. n. 2 di 2

Comune		Sezione	Foglio	Numero	Tipo mappale n.			del	
MAZZANO		NCT	17	397	5319			22-06-2001	
Numero	Sub.	UBICAZIONE via/piazza			N. civico	piano	scala	int.	DESCRIZIONE
397	26	VIA TOGLIATTI			S.N.	S1-1			APPARTAMENTO
397	27	VIA TOGLIATTI			S.N.	S1-1			APPARTAMENTO
397	28	VIA TOGLIATTI			S.N.	1			APPARTAMENTO
397	29	VIA TOGLIATTI			S.N.	S1			AUTORIMESSA
397	30	VIA TOGLIATTI			S.N.	S1			AUTORIMESSA
397	31	VIA TOGLIATTI			S.N.	S1			AUTORIMESSA
397	32	VIA TOGLIATTI			S.N.	S1			AUTORIMESSA
397	33	VIA TOGLIATTI			S.N.	S1			AUTORIMESSA
397	34	VIA TOGLIATTI			S.N.	S1			AUTORIMESSA
397	35	VIA TOGLIATTI			S.N.	S1			AUTORIMESSA
397	36	VIA TOGLIATTI			S.N.	S1			AUTORIMESSA
397	37	VIA TOGLIATTI			S.N.	S1			AUTORIMESSA
397	38	VIA TOGLIATTI			S.N.	S1			AUTORIMESSA
397	39	VIA TOGLIATTI			S.N.	S1			AUTORIMESSA
397	40	VIA TOGLIATTI			S.N.	S1			AUTORIMESSA
397	41	VIA TOGLIATTI			S.N.	S1			AUTORIMESSA
397	42	VIA TOGLIATTI			S.N.	S1			AUTORIMESSA
397	43	VIA TOGLIATTI			S.N.	S1			AUTORIMESSA
397	44	VIA TOGLIATTI			S.N.	S1			AUTORIMESSA
397	45	VIA TOGLIATTI			S.N.	S1			AUTORIMESSA
397	46	VIA TOGLIATTI			S.N.	S1			AUTORIMESSA
397	47	VIA TOGLIATTI			S.N.	S1			B.C.N.C.: atrio, comune ai sub. 14-24-25
397	48	VIA TOGLIATTI			S.N.	T-1			B.C.N.C.: scale-atrio, comune ai sub. 23-24-25
397	49	VIA TOGLIATTI			S.N.	T-1			B.C.N.C.: scale-atrio, comune ai sub. 26-27-28

Riservato all'Ufficio Tecnico Erariale

L'operatore

IL TECNICO

Protocollo

Sostituisce il presente Mod. EP/2 prot.

Annulato e sostituito dal Mod. EP/2 prot.



Ultima planimetria in data

Data presentazione: 17/09/2001 - Data: 23/03/2021 - n. T338088 - Richiedente: Telematico

Totale schede: 5 - Formato di acquisizione: A4(210x297) - Formato stampa richiesto: A4(210x297) - Fattore di scala non utilizzabile

Catasto dei Fabbricati - Situazione al 23/03/2021 - Comune di MAZZANO (f063) - < Sez. Urb.: NCT - Foglio: 17 - Particella: 397 - Elaborato planimetrico