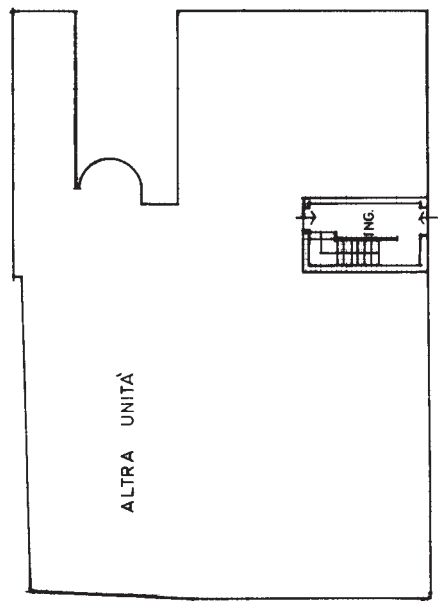
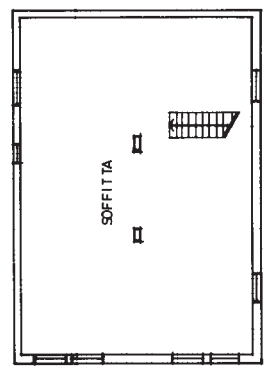
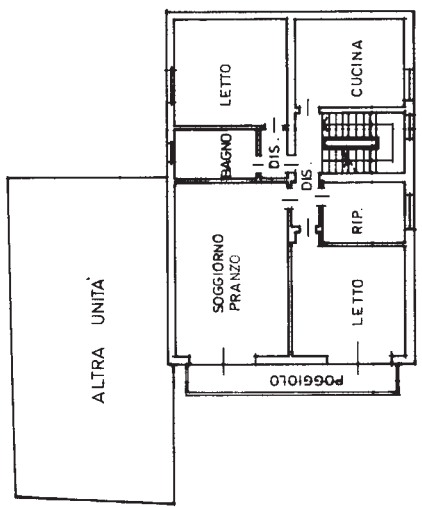


MODULARIO
F. 1/3 art. 498

MINISTERO DELLE FINANZE
DIPARTIMENTO DEL TERRITORIO
CATASTO EDILIZIO URBANO (RDL 13-4-1939, n. 652)


MOD. AM (CEU)
LIRE
800

Planimetria di u.i.u. in Comune di MAZZANO, via L. BERTIA, civ. 54.



SCALA DI 1:200

RISERVATO ALL'UFFICIO



Compilata dal Geometra
(Titolo soprano e nome)
RAMINA MARIANO

Iscritto all'albo dei Geometri
della provincia di PADOVA
n. 3395

Dichiarazione di N.C.
Denuncia di variazione
 Identificativi catastali

F. 3
n. 2315
sub. 6
L. 11/03/2021

Catasto dei Fabbricati - Situazione al 11/03/2021 - Comune di MAZZANO - VIA DELLA LIBERTÀ n. 54 piano: F-1-2;

Ultima planimetria in atti

MOD. 448 (CELU)
LIRE
300

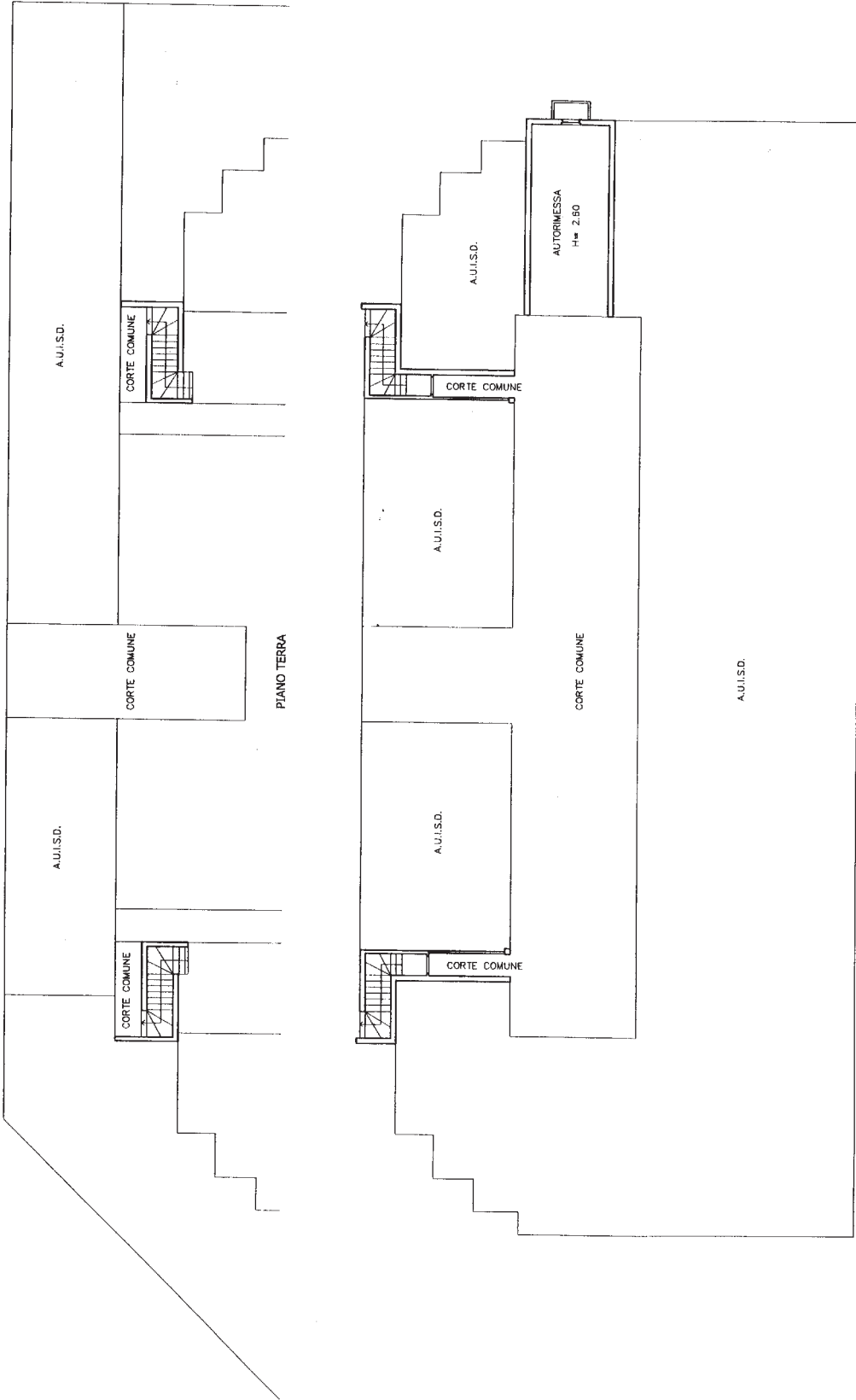
MINISTERO DELLE FINANZE
DIPARTIMENTO DEL TERRITORIO
CATASTO EDILIZIO URBANO (FDL 13-4-1939, n. 652)



MODULORO
27/07/008

Planimetria di u.i.u. in Comune di MAZZANO via VIA TOGLIATTI civ.

VIA TOGLIATTI



ORIENTAMENTO




SCALA Di 1:200

RISERVATO ALL'UFFICIO

Compiata dal **GEOM. MASSIMO ROLDI**
(Titolo, soprante e nota)

Iscritto all'albo de **GEOMETRI**
della provincia di BRESCIA n° 2875
data 2/10/2001 firma




Dichiarazione di N.C.
Denuncia di variazione

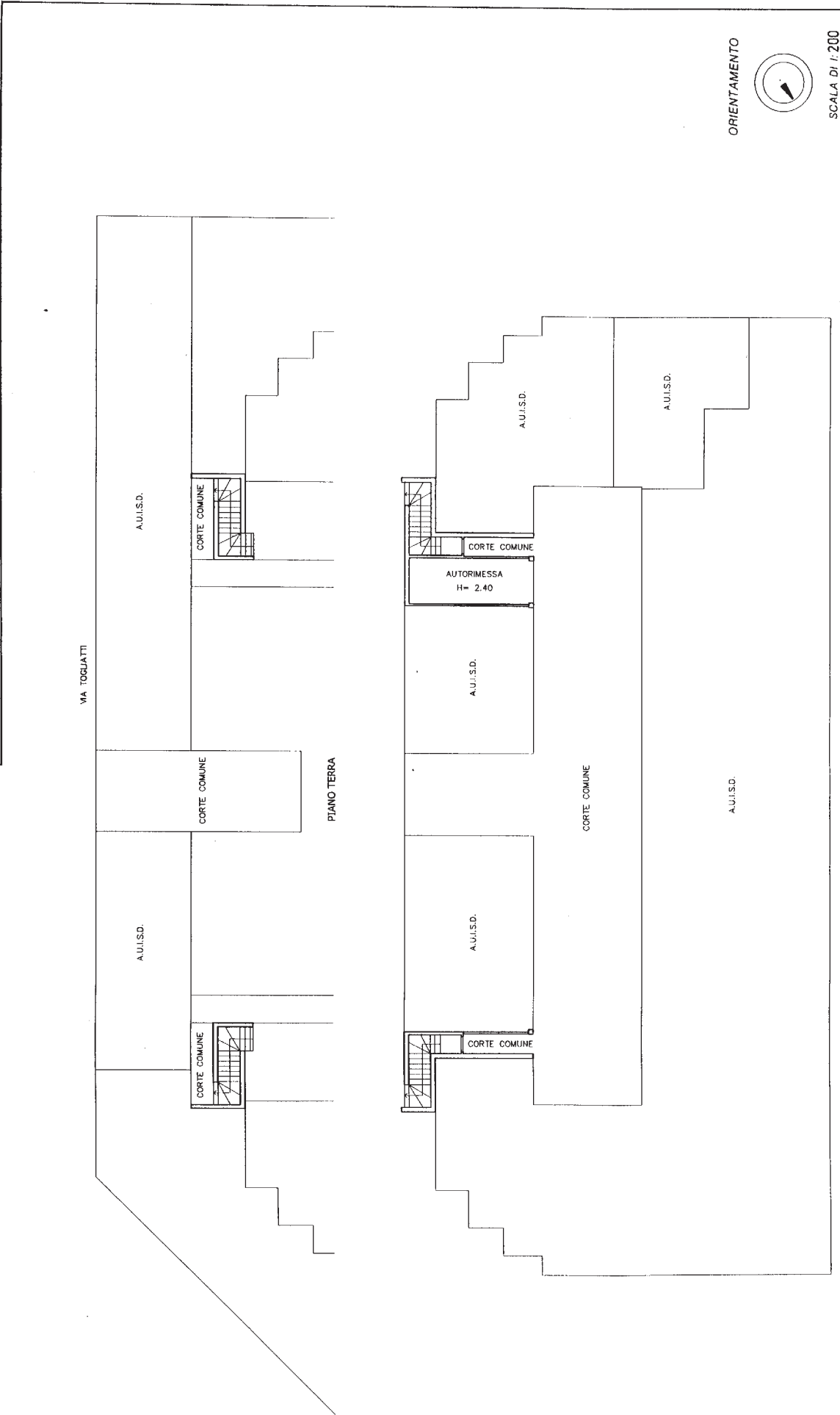
Identificativi catastali
F. **357** sub **30**
L. **357** sub **30**

PIANO INTERRATO

Catasto dei Fabbricati - Situazione al 11/03/2021 - Comune di MAZZANO (F063) - < Sez. Urb.: NCI - Foglio: 17 - Particella: 397 - Subalterno: 30 >
VIA PALMIRO TOGLIATTI n. SN piano: S1

Ultima planimetria in atti


MINISTERO DELLE FINANZE
DIPARTIMENTO DEL TERRITORIO
CATASTO EDILIZIO URBANO (RDL 13-4-1939, n. 652)
 Mod. AN (CEU)
 LIRE 300
 Planimetria di u.i.u. in Comune di MAZZANO via VIA TOGLIATTI civ.



Dichiarazione di N.C.
 Denuncia di variazione
 Identificativi catastali
 F. N.C.I. n. 397 sub. 46
 L. 11/03/2021

Compilata da: **GEOM. MASSIMO ROLDI**
 Titolo, cognome e nome
 Iscritto all'albo de **GEOMETRI**
 della provincia di **BRESCIA** n. 2875
 data **16/03/2021** Firma

Geom. **BOLOGNINI**
 collegio geom. BS n. 2875

RISERVATO ALL'UFFICIO

Catasto dei Fabbricati - Situazione al 11/03/2021 - Comune di MAZZANO (F063) - < Sez. Urb.: NCI - Foglio: 17 - Particella: 397 - Subalterno: 46 >
 VIA PALMIRO TOGLIATTI n. SN piano: S1;

Ultima planimetria in atti