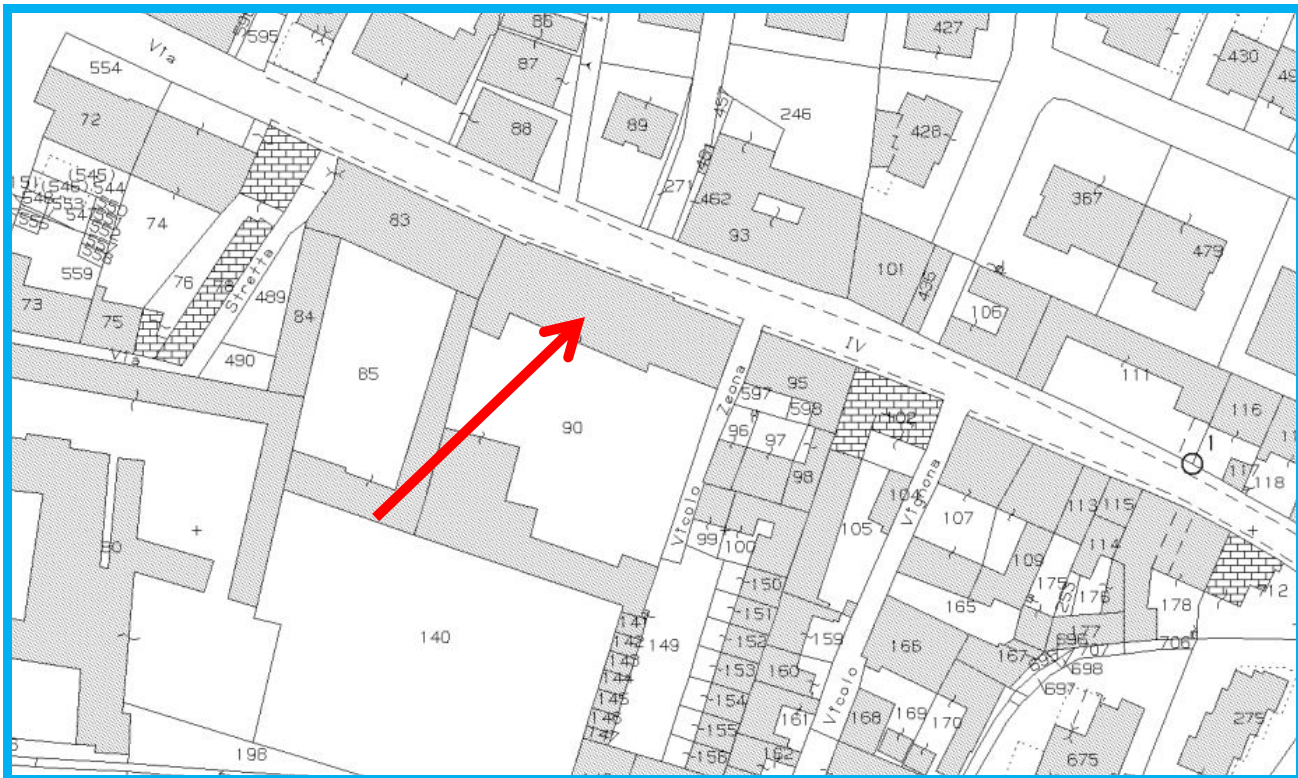


**ALLEGATO N. 4**  
**ESTRATTO DI MAPPA CATASTALE**  
**(foglio n. 10 mappale n. 90)**





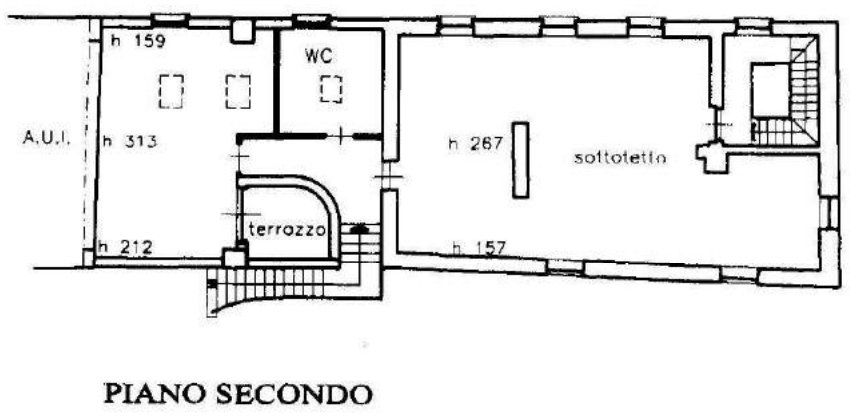
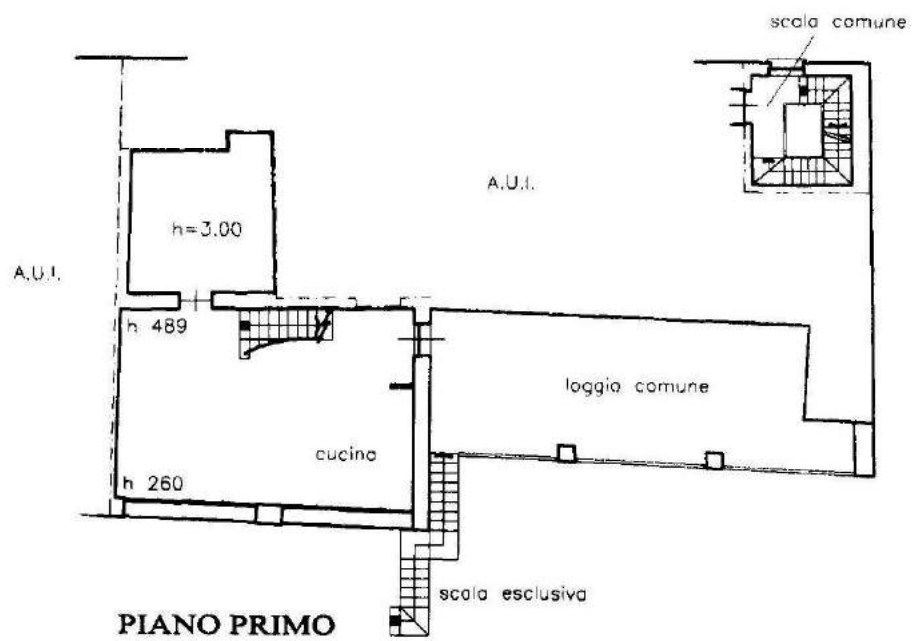
**ALLEGATO N. 5**  
**SCHEDE CATASTALI**





Planimetria di u.i.u. in Comune di Urago D'Oglio via IV Novembre civ. ....

Catasto dei fabbricati - Situazione al 04/01/2016 - Comune di URAGO D'OGGIO (494) - Sez. Urb. NCF - Foglio 10 - Particella 96 - Subalterno 3 - VIA IV NOVEMBRE piano. 1-2;



ORIENTAMENTO



SCALA DI 1:200

10 metri

Dichiarazione di N.C.   
 Ultima planimetria in atti   
 Denuncia di variazione   
 Data presentazione: 06/06/2001  
 Totale 10 subalterni di cui 3 di acquisizione  
 n. 10 sub. 3

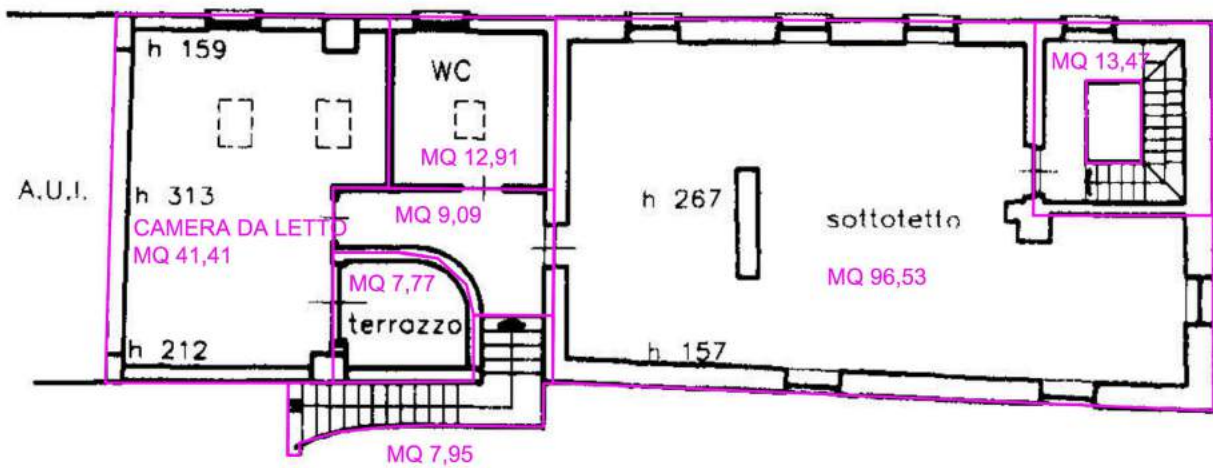
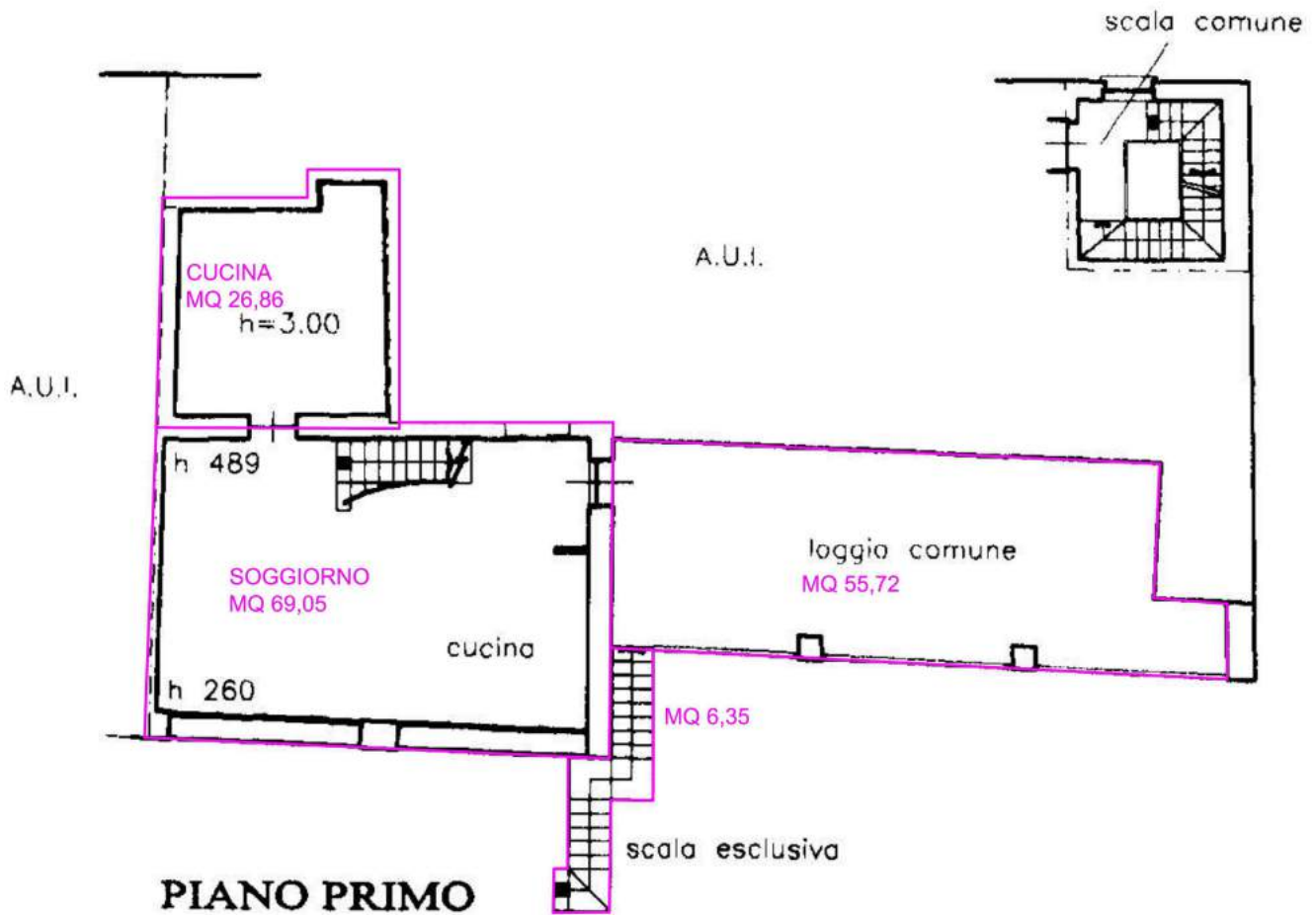
Compilata dal **Geometra**  
**RUGGERI IVANO LUIGI**  
 (Titolo cognome e nome)  
 Geometra  
 Data: 04/01/2016 - n. 1175733 - Ripetente: FF  
 della provincia di **Brescia** n. 4286  
 data 02.05.2001 Firma *[Signature]*



RISERVATO ALL'UFFICIO

**ALLEGATO N. 11**  
**rilievo catastale appartamento**





**PIANO SECONDO**

ORIE

