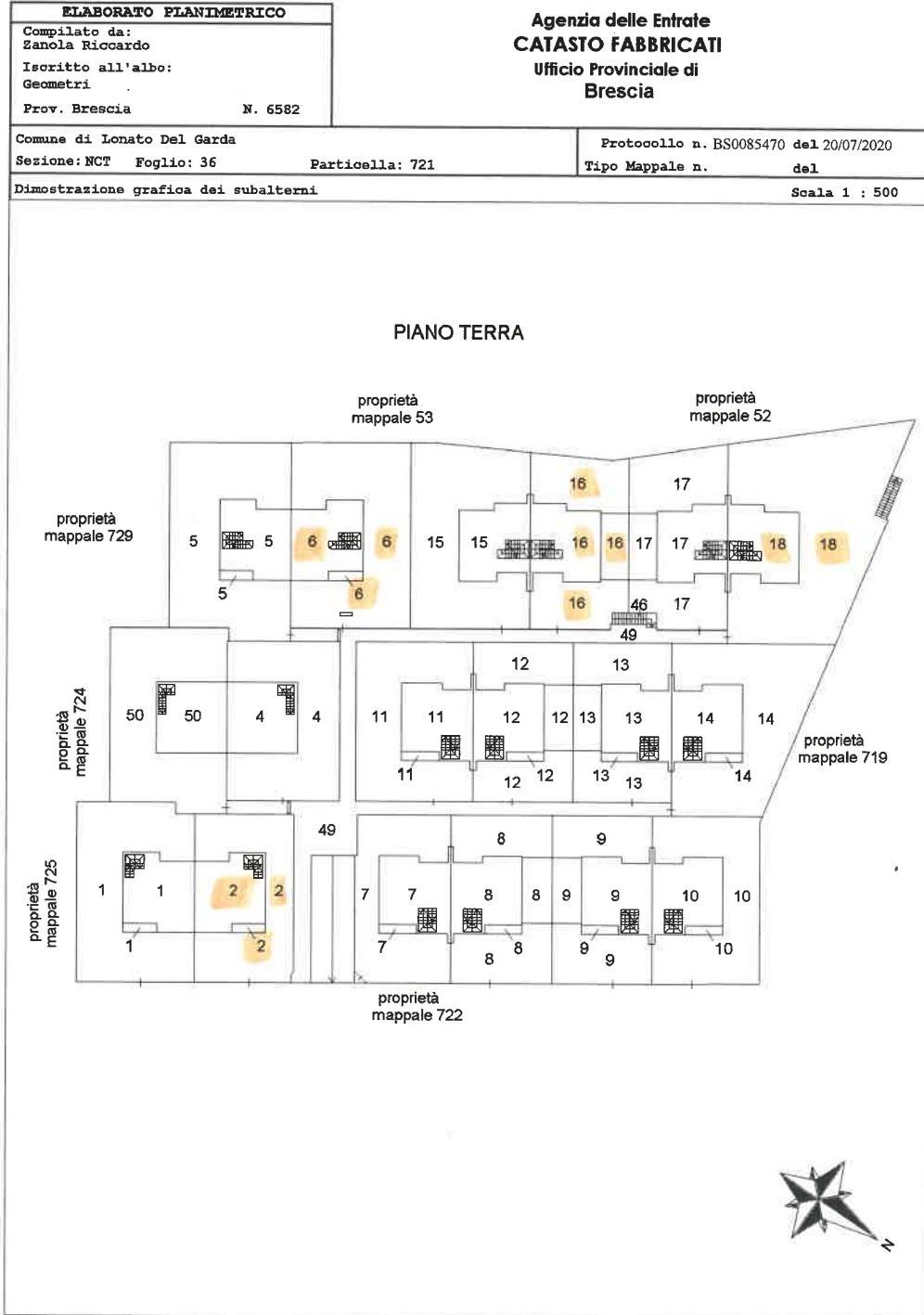
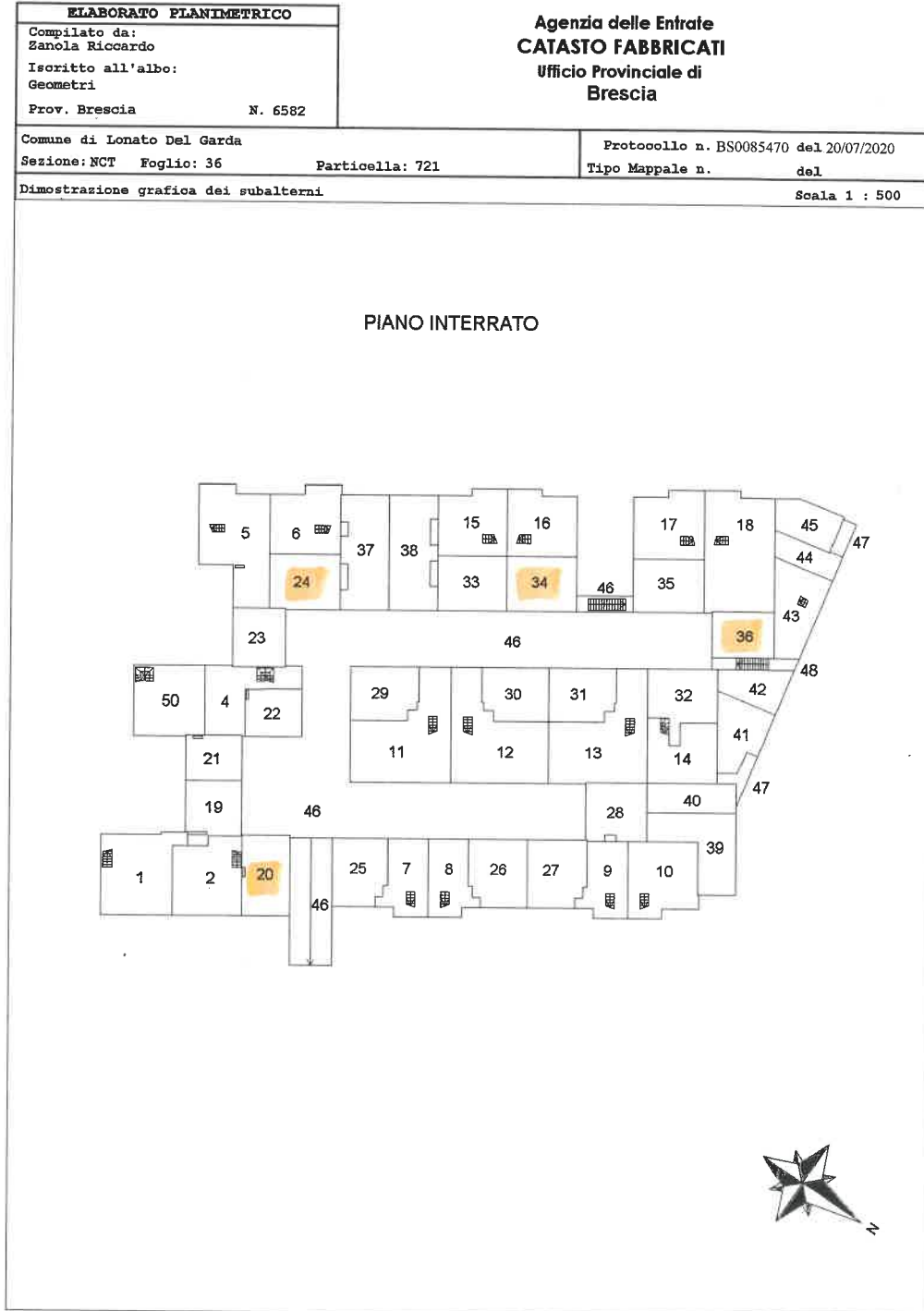
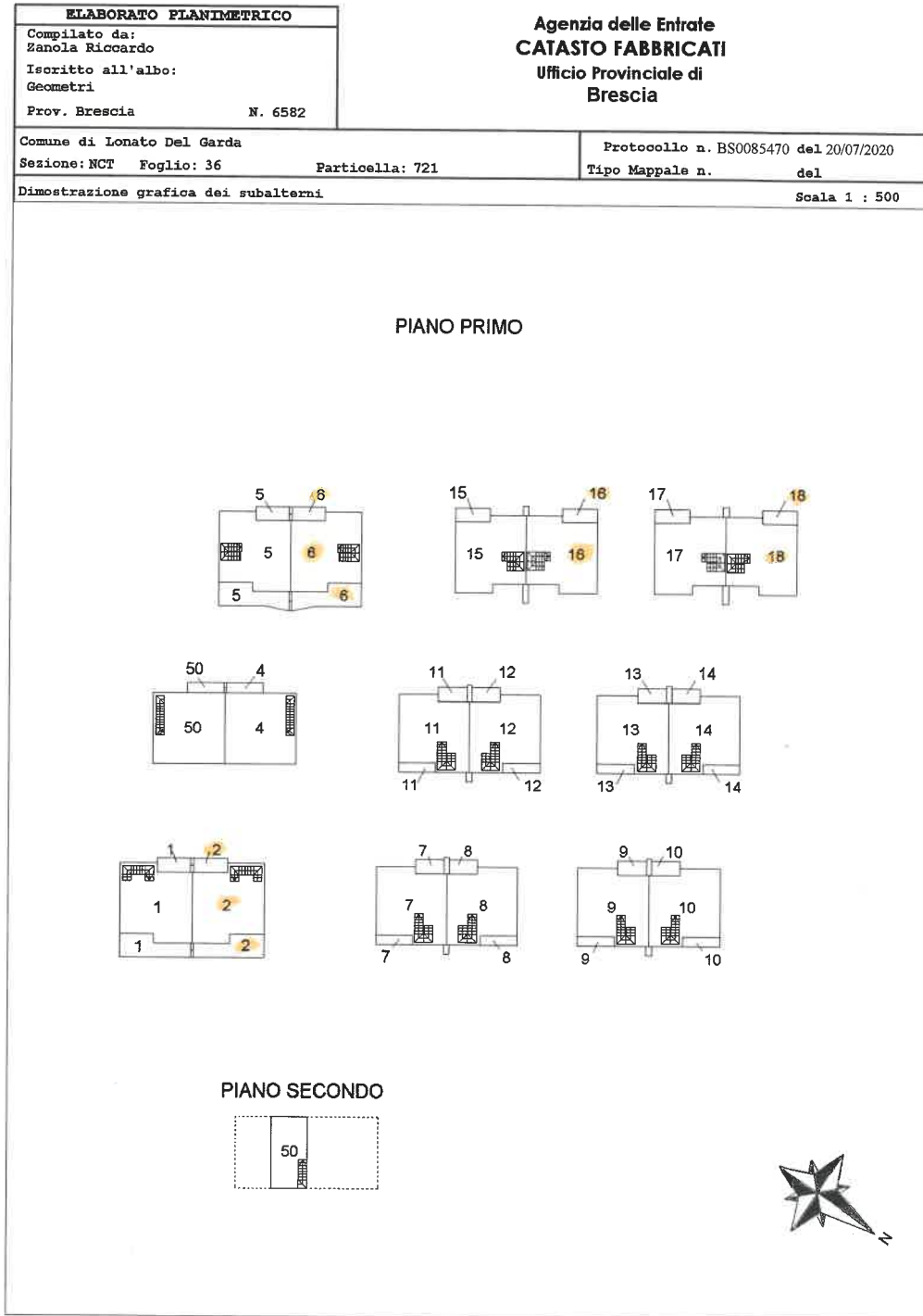


**ALLEGATO N° 2**  
**(Planimetrie Catastali)**







**Agenzia del Territorio  
CATASTO FABBRICATI  
Ufficio Provinciale di  
Brescia**

Dichiarazione protocollo n. BS0130653 del 12/05/2006

Planimetria di u.i.u. in Comune di Lonato

Via Marziale Cerutti

civ. SNC

Identificativi Catastali:

Sezione: NCT

Foglio: 36

Particella: 721

Subalterno: 2

Compilata da:  
Mongardi Mauro

Iscritto all'albo:  
Geometri

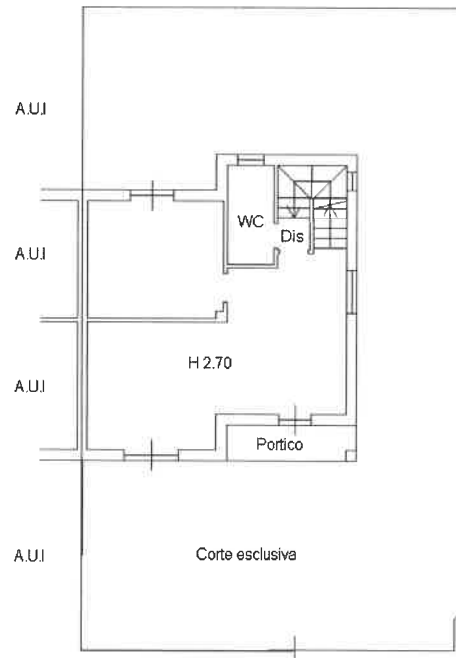
Prov. Brescia

N. 4142

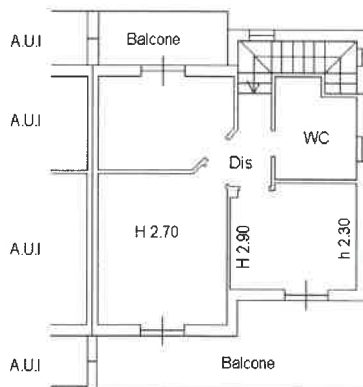
Scheda n. 1

Scala 1:200

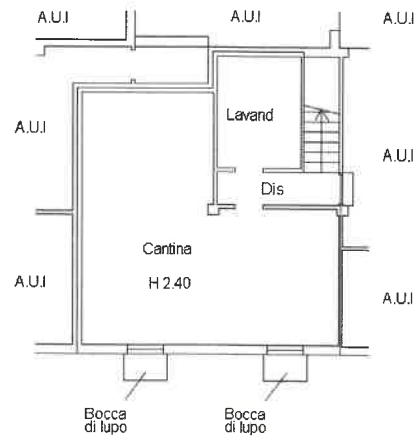
## PIANO TERRA



## PIANO PRIMO



## PIANO INTERRATO



Ultima planimetria in atti

Data: 21/11/2022 - n. T310611 - Richiedente: RSAMRC64C13B157A

Totale schede: 1 - Formato di acquisizione: A4(210x297) - Formato stampa richiesto: A4(210x297)

**Agenzia del Territorio  
CATASTO FABBRICATI  
Ufficio Provinciale di  
Brescia**

Dichiarazione protocollo n. BS0130653 del 12/05/2006

Planimetria di u.i.u. in Comune di Lonato

Via Marziale Cerutti

civ. SNC

Identificativi Catastali:

Sezione: NCT

Foglio: 36

Particella: 721

Subalterno: 6

Compilata da:  
Mongardi Mauro

Iscritto all'albo:  
Geometri

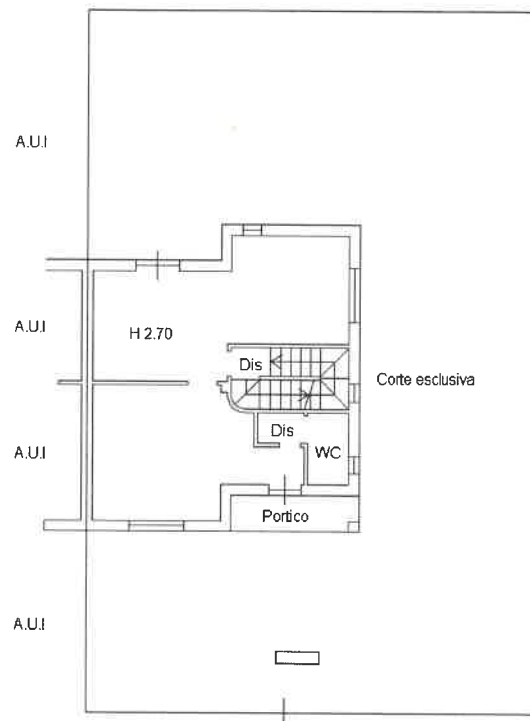
Prov. Brescia

N. 4142

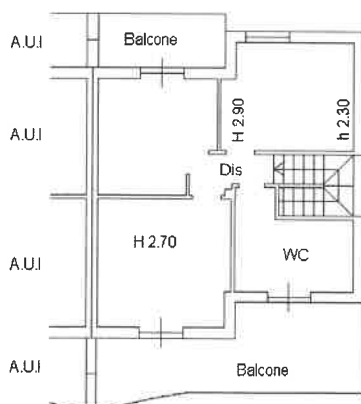
Scheda n. 1

Scala 1:200


## PIANO TERRA



## PIANO PRIMO



## PIANO INTERRATO



Ultima planimetria in atti

Data: 21/11/2022 - n. T310613 - Richiedente: RSAMRC64C13B157A

Totale schede: 1 - Formato di acquisizione: A4(210x297) - Formato stampa richiesto: A4(210x297)

**Agenzia del Territorio  
CATASTO FABBRICATI  
Ufficio Provinciale di  
Brescia**

Dichiarazione protocollo n. BS0130653 del 12/05/2006

Planimetria di u.i.u. in Comune di Lonato

Via Marziale Cerutti

civ. SNC

Identificativi Catastali:

Sezione: NCT

Foglio: 36

Particella: 721

Subalterno: 16

Compilata da:  
Mongardi Mauro

Iscritto all'albo:  
Geometri

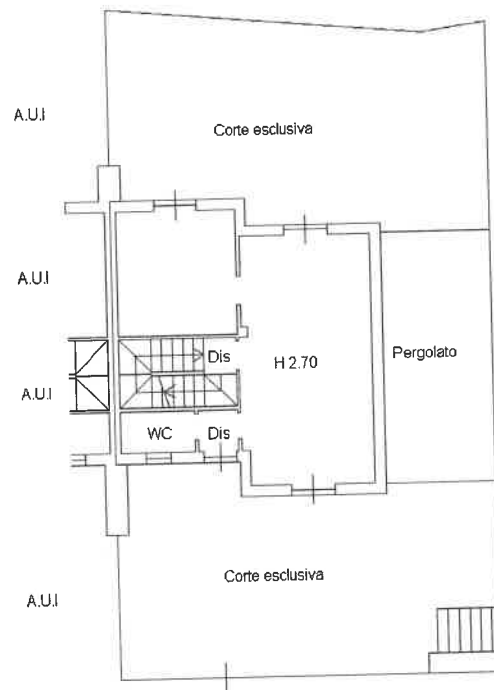
Prov. Brescia

N. 4142

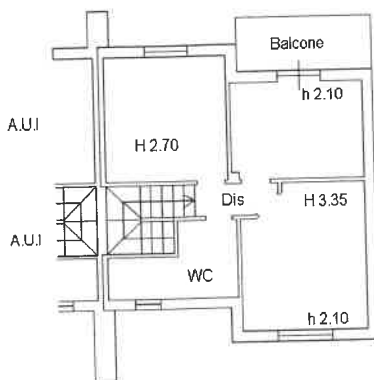
Scheda n. 1

Scala 1:200


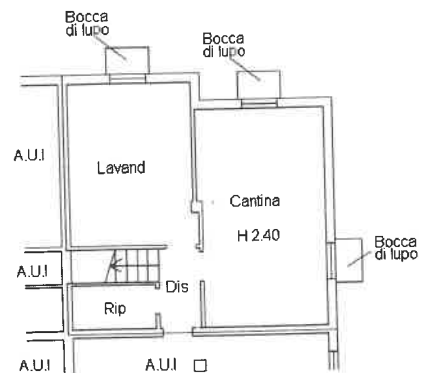
## PIANO TERRA



## PIANO PRIMO



## PIANO INTERRATO



Ultima planimetria in atti

Data: 21/11/2022 - n. T310615 - Richiedente: RSAMRC64C13B157A

Totale schede: 1 - Formato di acquisizione: A4(210x297) - Formato stampa richiesto: A4(210x297)

**Agenzia del Territorio  
CATASTO FABBRICATI  
Ufficio Provinciale di  
Brescia**

Dichiarazione protocollo n. BS0130653 del 12/05/2006

Planimetria di u.i.u. in Comune di Lonato

Via Marziale Cerutti

civ. SNC

Identificativi Catastali:

Sezione: NCT

Foglio: 36

Particella: 721

Subalterno: 18

Compilata da:  
Mongardi Mauro

Iscritto all'albo:  
Geometri

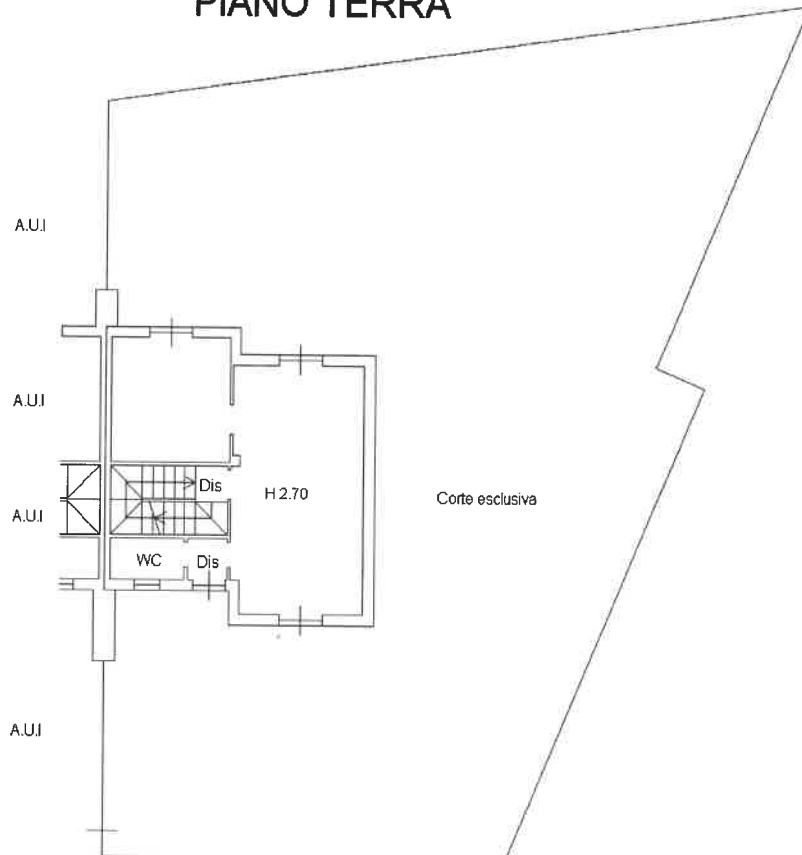
Prov. Brescia

N. 4142

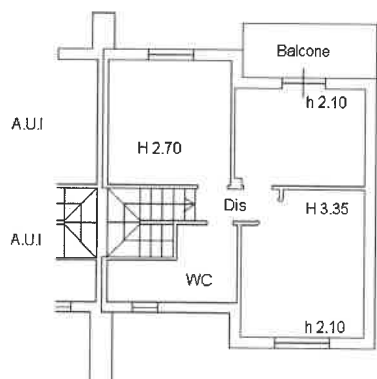
Scheda n. 1

Scala 1:200

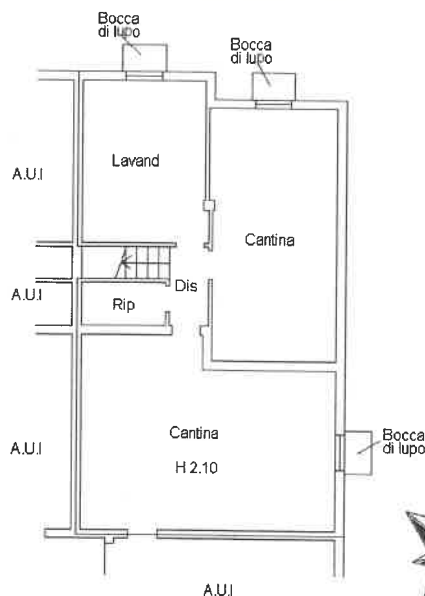
### PIANO TERRA



### PIANO PRIMO



### PIANO INTERRATO



Ultima planimetria in atti

Data: 21/11/2022 - n. T314201 - Richiedente: RSAMRC64C13B157A

Totale schede: 1 - Formato di acquisizione: A4(210x297) - Formato stampa richiesto: A4(210x297)

Catasto dei Fabbricati - Situazione al 21/11/2022 - Comune di LONATO DEL GARDA(M312) - < Sez. urbana NCT - Foglio 36 - Particella 721 - Subalterno 18 >  
VIA M. CERUTTI n. SNC Piano S1 - T-1



**Agenzia del Territorio  
CATASTO FABBRICATI  
Ufficio Provinciale di  
Brescia**

Dichiarazione protocollo n. BS0130653 del 12/05/2006

Planimetria di u.i.u. in Comune di Lonato

Via Marziale Cerutti

civ. SNC

Identificativi Catastali:

Sezione: NCT

Foglio: 36

Particella: 721

Subalterno: 20

Compilata da:  
Mongardi Mauro

Iscritto all'albo:  
Geometri

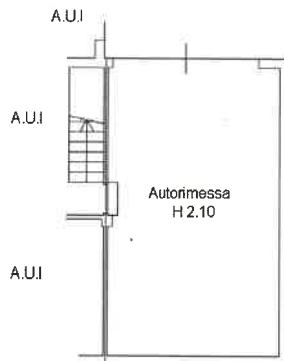
Prov. Brescia

N. 4142

Scheda n. 1

Scala 1:200

## PIANO INTERRATO



Ultima planimetria in atti

Data: 21/11/2022 - n. T310612 - Richiedente: RSAMRC64C13B157A

Totale schede: 1 - Formato di acquisizione: A4(210x297) - Formato stampa richiesto: A4(210x297)

**Agenzia del Territorio  
CATASTO FABBRICATI  
Ufficio Provinciale di  
Brescia**

Dichiarazione protocollo n. BS0130653 del 12/05/2006

Planimetria di u.i.u. in Comune di Lonato

Via Marziale Cerutti

civ. SNC

Identificativi Catastali:

Sezione: NCT

Foglio: 36

Particella: 721

Subalterno: 24

Compilata da:

Mongardi Mauro

Iscritto all'albo:

Geometri

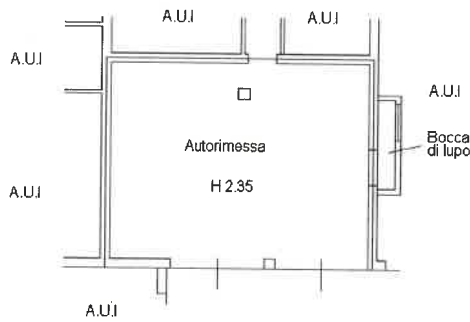
Prov. Brescia

N. 4142

Scheda n. 1

Scala 1:200

## PIANO INTERRATO



Ultima planimetria in atti

Data: 21/11/2022 - n. T310614 - Richiedente: RSAMRC64C13B157A

totale schede: 1 - Formato di acquisizione: A4(210x297) - Formato stampa richiesto: A4(210x297)

**Agenzia del Territorio  
CATASTO FABBRICATI  
Ufficio Provinciale di  
Brescia**

Dichiarazione protocollo n. BS0130653 del 12/05/2006

Planimetria di u.i.u. in Comune di Lonato

Via Marziale Cerutti

civ. SNC

Identificativi Catastali:

Sezione: NCT

Foglio: 36

Particella: 721

Subalterno: 34

Compilata da:  
Mongardi Mauro

Iscritto all'albo:  
Geometri

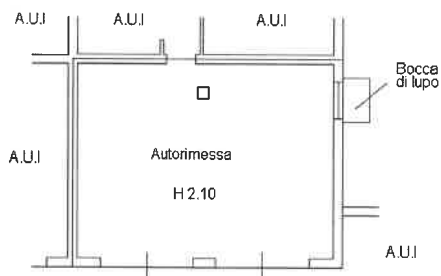
Prov. Brescia

N. 4142

Scheda n. 1

Scala 1:200

## PIANO INTERRATO



Ultima planimetria in atti

Data: 21/11/2022 - n. T310616 - Richiedente: RSAMRC64C13B157A

Totale schede: 1 - Formato di acquisizione: A4(210x297) - Formato stampa richiesto: A4(210x297)



**Agenzia del Territorio  
CATASTO FABBRICATI  
Ufficio Provinciale di  
Brescia**

Dichiarazione protocollo n. BS0130653 del 12/05/2006

Planimetria di u.i.u. in Comune di Lonato

Via Marziale Cerutti

civ. SNC

Identificativi Catastali:

Sezione: NCT

Foglio: 36

Particella: 721

Subalterno: 36

Compilata da:  
Mongardi Mauro

Iscritto all'albo:  
Geometri

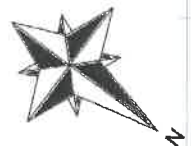
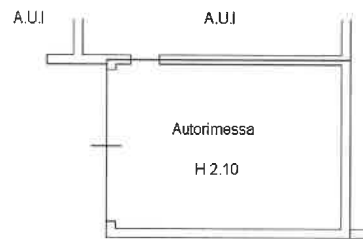
Prov. Brescia

N. 4142

Scheda n. 1

Scala 1:200

## PIANO INTERRATO



Ultima planimetria in atti

Data: 21/11/2022 - n. T314203 - Richiedente: RSAMRC64C13B157A

Totale schede: 1 - Formato di acquisizione: A4(210x297) - Formato stampa richiesto: A4(210x297)